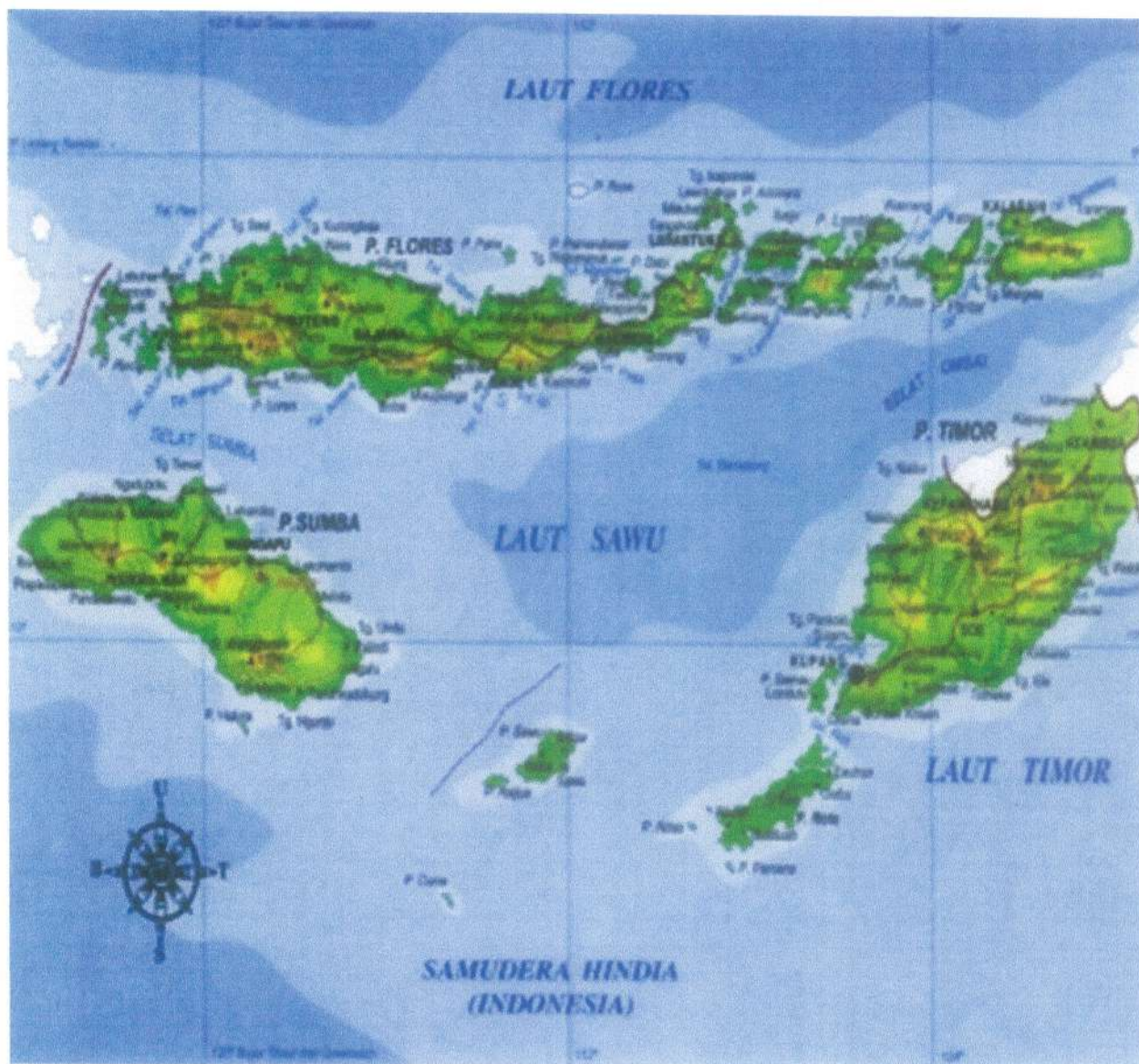




GUBERNUR NUSA TENGGARA TIMUR

**PERATURAN DAERAH PROVINSI NUSA TENGGARA TIMUR
NOMOR 4 TAHUN 2017
TENTANG
RENCANA ZONASI WILAYAH PESISIR DAN PULAU-PULAU KECIL
PROVINSI NUSA TENGGARA TIMUR TAHUN 2017-2037**



**BIRO HUKUM SETDA PROVINSI
NUSA TENGGARA TIMUR
TAHUN 2017**



GUBERNUR NUSA TENGGARA TIMUR

PERATURAN DAERAH PROVINSI NUSA TENGGARA TIMUR

NOMOR 4 TAHUN 2017

TENTANG

**RENCANA ZONASI WILAYAH PESISIR DAN PULAU-PULAU KECIL
PROVINSI NUSA TENGGARA TIMUR TAHUN 2017-2037**

DENGAN RAHMAT TUHAN YANG MAHA ESA

GUBERNUR NUSA TENGGARA TIMUR,

Menimbang : bahwa untuk melaksanakan ketentuan Pasal 9 ayat (5) Undang-Undang Nomor 27 Tahun 2007 tentang Pengelolaan Wilayah Pesisir dan Pulau-Pulau Kecil sebagaimana telah diubah dengan Undang-Undang Nomor 1 Tahun 2014 tentang Perubahan Atas Undang-Undang Nomor 27 Tahun 2007 tentang Pengelolaan Wilayah Pesisir dan Pulau-Pulau Kecil, perlu menetapkan Peraturan Daerah Provinsi Nusa Tenggara Timur tentang Rencana Zonasi Wilayah Pesisir dan Pulau-Pulau Kecil Provinsi Nusa Tenggara Timur Tahun 2017-2037;

Mengingat : 1. Pasal 18 ayat (6) Undang-Undang Dasar Negara Republik Indonesia Tahun 1945;

2. Undang-Undang Nomor 64 Tahun 1958 tentang Pembentukan Daerah-daerah Tingkat I Bali, Nusa Tenggara Barat dan Nusa Tenggara Timur (Lembaran Negara Republik Indonesia Tahun 1958 Nomor 115, Tambahan Lembaran Negara Republik Indonesia Nomor 1649);

3. Undang-Undang Nomor 26 Tahun 2007 tentang Penataan Ruang (Lembaran Negara Republik Indonesia Tahun 2007 Nomor 68, Tambahan Lembaran Negara Republik Indonesia Nomor 4725); ✓

4. Undang-Undang Nomor 27 Tahun 2007 tentang Pengelolaan Wilayah Pesisir dan Pulau-Pulau Kecil (Lembaran Negara Republik Indonesia Tahun 2007 Nomor 84, Tambahan Lembaran Negara Republik Indonesia Nomor 4739) sebagaimana telah diubah dengan Undang-Undang Nomor 1 Tahun 2014 tentang Perubahan Atas Undang-Undang Nomor 27 Tahun 2007 tentang Pengelolaan Wilayah Pesisir dan Pulau-Pulau Kecil (Lembaran Negara Republik Indonesia Tahun 2014 Nomor 2, Tambahan Lembaran Negara Republik Indonesia Nomor 5490);
5. Undang-Undang Nomor 32 Tahun 2009 tentang Perlindungan dan Pengelolaan Lingkungan Hidup (Lembaran Negara Republik Indonesia Tahun 2009 Nomor 140, Tambahan Lembaran Negara Republik Indonesia Nomor 5059);
6. Undang-Undang Nomor 4 Tahun 2011 tentang Informasi Geospasial (Lembaran Negara Republik Indonesia Tahun 2011 Nomor 49, Tambahan Lembaran Negara Republik Indonesia Nomor 5214);
7. Undang-Undang Nomor 12 Tahun 2011 tentang Pembentukan Peraturan Perundang-undangan (Lembaran Negara Republik Indonesia Tahun 2011 Nomor 82, Tambahan Lembaran Negara Republik Indonesia Nomor 5234);
8. Undang-Undang Nomor 32 Tahun 2014 tentang Kelautan (Lembaran Negara Republik Indonesia Tahun 2014 Nomor 82, Tambahan Lembaran Negara Republik Indonesia Nomor 5234); ✓

9. Undang-Undang Nomor 23 Tahun 2014 tentang Pemerintahan Daerah (Lembaran Negara Republik Indonesia Tahun 2014 Nomor 244, Tambahan Lembaran Negara Republik Indonesia Nomor 5587) sebagaimana telah diubah beberapa kali terakhir dengan Undang-Undang Nomor 9 Tahun 2015 tentang Perubahan Kedua Atas Undang-Undang Nomor 23 Tahun 2014 tentang Pemerintahan Daerah (Lembaran Negara Republik Indonesia Tahun 2015 Nomor 58, Tambahan Lembaran Negara Republik Indonesia Nomor 5679);
10. Peraturan Pemerintah Nomor 26 Tahun 2008 tentang Rencana Tata Ruang Wilayah Nasional (Lembaran Negara Republik Indonesia Tahun 2008 Nomor 48, Tambahan Lembaran Negara Republik Indonesia Nomor 4833) sebagaimana telah diubah dengan Peraturan Pemerintah Nomor 13 Tahun 2017 tentang Perubahan Atas Peraturan Pemerintah Nomor 26 Tahun 2008 tentang Rencana Tata Ruang Wilayah Nasional (Lembaran Negara Republik Indonesia Tahun 2017 Nomor 77, Tambahan Lembaran Negara Republik Indonesia Nomor 6041);
11. Peraturan Pemerintah Nomor 15 Tahun 2010 tentang Penyelenggaraan Penataan Ruang (Lembaran Negara Republik Indonesia Tahun 2010 Nomor 21, Tambahan Lembaran Negara Republik Indonesia Nomor 5103);
12. Peraturan Pemerintah Nomor 68 Tahun 2010 tentang Bentuk dan Tata Cara Peran Masyarakat dalam Penataan Ruang (Lembaran Negara Tahun 2010 Nomor 118, Tambahan Lembara Negara Nomor 5160); ✓

13. Peraturan Pemerintah Nomor 8 Tahun 2013 tentang Ketelitian Peta Rencana Tata Ruang (Lembaran Negara Republik Indonesia Tahun 2013 Nomor 8, Tambahan Lembaran Negara Republik Indonesia Nomor 5393);
14. Peraturan Pemerintah Nomor 46 Tahun 2016 tentang Tata Cara Penyelenggaraan Kajian Lingkungan Hidup Strategis (Lembaran Negara Republik Indonesia Tahun 2016 Nomor 28, Tambahan Lembaran Negara Republik Indonesia Nomor 5941);
15. Peraturan Menteri Dalam Negeri Nomor 56 Tahun 2014 tentang Tata Cara Peran Masyarakat dalam Penataan Ruang Daerah (Berita Negara Republik Indonesia Tahun 2014 Nomor 1077);
16. Peraturan Menteri Dalam Negeri Nomor 80 Tahun 2015 tentang Pembentukan Produk Hukum Daerah (Berita Negara Republik Indonesia Tahun 2015 Nomor 2036);
17. Peraturan Menteri Dalam Negeri Nomor 13 Tahun 2016 tentang Tata Cara Evaluasi Raperda tentang Rencana Tata Ruang Daerah (Berita Negara Republik Indonesia Tahun 2016 Nomor 464);
18. Peraturan Menteri Kelautan dan Perikanan Nomor 23 Tahun 2016 tentang Perencanaan Pengelolaan Wilayah Pesisir dan Pulau-Pulau Kecil (Berita Negara Republik Indonesia Tahun 2016 Nomor 1138);

Dengan Persetujuan Bersama

DEWAN PERWAKILAN RAKYAT DAERAH

PROVINSI NUSA TENGGARA TIMUR

dan

GUBERNUR NUSA TENGGARA TIMUR

MEMUTUSKAN:

**Menetapkan : PERATURAN DAERAH TENTANG RENCANA ZONASI
WILAYAH PESISIR DAN PULAU-PULAU KECIL
PROVINSI NUSA TENGGARA TIMUR TAHUN 2017-
2037. ✓**

BAB I
KETENTUAN UMUM

Bagian Kesatu
Batasan Pengertian dan Definisi

Pasal 1

Dalam Peraturan Daerah ini yang dimaksud dengan:

1. Pemerintah Daerah adalah Pemerintah Provinsi Nusa Tenggara Timur.
2. Provinsi adalah Provinsi Nusa Tenggara Timur.
3. Gubernur adalah Gubernur Nusa Tenggara Timur.
4. Dewan Perwakilan Rakyat Daerah yang selanjutnya disingkat DPRD adalah Dewan Perwakilan Rakyat Daerah Provinsi Nusa Tenggara Timur.
5. Menteri adalah Menteri Kelautan dan Perikanan.
6. Rencana Tata Ruang Wilayah yang selanjutnya disingkat RTRW adalah rencana tata ruang wilayah Provinsi Nusa Tenggara Timur.
7. Pengelolaan Wilayah Pesisir dan Pulau-pulau Kecil yang selanjutnya disingkat PWP-3-K adalah suatu pengoordinasian perencanaan, pemanfaatan, pengawasan, dan pengendalian sumber daya pesisir dan pulau-pulau kecil yang dilakukan oleh Pemerintah Provinsi, antarsektor, antara ekosistem darat dan laut, serta antara ilmu pengetahuan dan manajemen untuk meningkatkan kesejahteraan masyarakat.
8. Garis Pantai adalah batas pertemuan antara bagian laut dan daratan pada saat terjadi air laut pasang tertinggi.
9. Wilayah adalah ruang yang merupakan kesatuan geografis beserta segenap unsur terkait yang batas dan sistemnya ditentukan berdasarkan Aspek Administratif dan/atau Aspek Fungsional.
10. Wilayah Pesisir adalah daerah peralihan antara ekosistem darat dan laut yang dipengaruhi oleh perubahan di darat dan di laut.
11. Pulau Kecil adalah pulau dengan luas lebih kecil atau sama dengan 2.000 km² (dua ribu kilo meter persegi) beserta kesatuan ekosistemnya.
12. Perairan Pesisir adalah laut yang berbatasan dengan daratan meliputi perairan sejauh 12 (dua belas) mil laut diukur dari garis pantai, perairan yang menghubungkan pantai dan pulau-pulau, estuari, teluk, perairan dangkal, rawa, payau, dan laguna. ✓

13. Sumber Daya Wilayah Pesisir dan Pulau-Pulau Kecil (WP3K) adalah sumber daya hayati, sumber daya non-hayati, sumber daya buatan, jasa lingkungan dan energi gelombang laut yang terdapat di wilayah pesisir.
14. Rencana Pengelolaan Wilayah Pesisir dan Pulau-Pulau Kecil yang selanjutnya disingkat RPWP-3-K adalah rencana yang memuat susunan kerangka kebijakan, prosedur, dan tanggung jawab dalam rangka pengkoordinasian pengambilan keputusan diantara berbagai lembaga/instansi pemerintah mengenai kesepakatan penggunaan sumber daya atau kegiatan pembangunan di zona yang ditetapkan.
15. Rencana Zonasi Wilayah Pesisir dan Pulau-Pulau Kecil yang selanjutnya disingkat RZWP-3-K Provinsi adalah Rencana Zonasi Wilayah Pesisir dan Pulau-Pulau Kecil Provinsi Nusa Tenggara Timur Tahun 2017-2037.
16. Kawasan adalah bagian Wilayah Pesisir dan Pulau-Pulau Kecil yang memiliki fungsi tertentu yang ditetapkan berdasarkan kriteria karakteristik fisik, biologi, sosial, dan ekonomi untuk dipertahankan keberadaannya.
17. Zona adalah ruang yang penggunaannya disepakati bersama antara berbagai pemangku kepentingan dan telah ditetapkan status hukumnya.
18. Ekosistem adalah kesatuan komunitas tumbuh-tumbuhan, hewan, organisme dan non organisme lain serta proses yang menghubungkannya dalam membentuk keseimbangan, stabilitas, dan produktivitas.
19. Kawasan Pemanfaatan Umum adalah bagian dari wilayah pesisir yang ditetapkan peruntukannya bagi berbagai sektor kegiatan.
20. Kawasan Konservasi di Wilayah Pesisir dan Pulau-Pulau Kecil yang selanjutnya disebut Kawasan Konservasi adalah kawasan pesisir dan pulau-pulau kecil dengan ciri khas tertentu yang dilindungi untuk mewujudkan pengelolaan wilayah pesisir dan pulau-pulau kecil secara berkelanjutan.
21. Kawasan Strategis Nasional Tertentu selanjutnya disingkat KSNT adalah kawasan yang terkait dengan kedaulatan Negara, pengendalian lingkungan hidup, dan/atau situs warisan dunia, yang pengembangannya diprioritaskan bagi kepentingan nasional.
22. Alur Laut adalah perairan yang dimanfaatkan, antara lain untuk alur pelayaran, pipa/kabel bawah laut, dan migrasi biota laut. ✓

23. Alur Pelayaran adalah ruang perairan yang dari segi kedalaman, lebar, dan bebas hambatan dianggap aman dan selamat untuk pelayaran.
24. Pembudidayaan Ikan adalah kegiatan untuk memelihara, membesarkan, dan/atau membiakkan ikan serta memanen hasilnya dalam lingkungan yang terkontrol, termasuk kegiatan yang menggunakan kapal untuk memuat, mengangkut, menyimpan, mendinginkan, menangani, mengolah, dan/atau mengawetkannya.
25. Zona Perikanan Budidaya adalah ruang yang penggunaannya disepakati bersama antara berbagai pemangku kepentingan dan telah ditetapkan status hukumnya untuk kegiatan dan/atau usaha pemeliharaan dan pembesaran komoditas ikan.
26. Penangkapan Ikan adalah kegiatan untuk memperoleh ikan di perairan yang tidak dalam keadaan dibudidayakan dengan alat atau cara apapun, termasuk kegiatan yang menggunakan kapal untuk memuat, mengangkut, menyimpan, mendinginkan, menangani, mengolah dan/atau mengawetkannya.
27. Zona Perikanan Tangkap adalah ruang wilayah laut yang dialokasikan untuk kegiatan penangkapan ikan.
28. Pelabuhan adalah pelabuhan yang terdapat di Nusa Tenggara Timur.
29. Zona Pelabuhan adalah ruang yang terdiri atas daratan dan/atau perairan dengan batas-batas tertentu sebagai tempat kegiatan pemerintahan dan kegiatan pengusahaan yang dipergunakan sebagai tempat kapal bersandar, naik turun penumpang, dan/atau bongkar muat barang, berupa terminal dan tempat berlabuh kapal yang dilengkapi dengan fasilitas keselamatan dan keamanan pelayaran dan kegiatan penunjang pelabuhan serta sebagai tempat perpindahan intra dan antar moda transportasi.
30. Kepelabuhanan adalah segala sesuatu yang berkaitan dengan pelaksanaan fungsi pelabuhan untuk menunjang kelancaran, keamanan, dan ketertiban arus lalu lintas kapal, penumpang dan/atau barang, keselamatan dan keamanan berlayar, tempat perpindahan intra-dan/atau antarmoda serta mendorong perekonomian nasional dan daerah dengan tetap memperhatikan tata ruang wilayah. ✓

31. Wilayah Kerja dan Wilayah Pengoperasian Pelabuhan Perikanan selanjutnya disingkat WKOPP adalah segala sesuatu yang berkaitan dengan pelaksanaan fungsi pelabuhan perikanan dalam menunjang kelancaran, keamanan dan keselamatan operasional kapal perikanan, serta merupakan pusat pertumbuhan perekonomian nasional dan daerah yang terkait dengan kegiatan perikanan dengan tetap mempertimbangkan tata ruang wilayah.
32. Daerah Lingkungan Kerja yang selanjutnya disingkat DLKr adalah wilayah perairan dan daratan pada pelabuhan atau terminal khusus yang digunakan secara langsung untuk kegiatan pelabuhan.
33. Daerah Lingkungan Kepentingan yang selanjutnya disingkat DLKp adalah perairan di sekeliling Daerah Lingkungan Kerja perairan pelabuhan yang dipergunakan untuk menjamin keselamatan pelayaran.
34. Pertambangan adalah sebagian atau seluruh tahapan kegiatan pertambangan di Wilayah Pesisir dan Pulau-Pulau Kecil di Nusa Tenggara Timur.
35. Zona Pertambangan merupakan ruang yang penggunaannya disepakati bersama antara berbagai pemangku kepentingan dan telah ditetapkan status hukumnya untuk kegiatan pertambangan.
36. Daya Dukung Wilayah Pesisir dan Pulau-Pulau Kecil adalah kemampuan wilayah pesisir dan pulau-pulau kecil untuk mendukung perikehidupan manusia dan makhluk hidup lain.
37. Rehabilitasi Wilayah Pesisir dan Pulau-Pulau Kecil yang selanjutnya disebut rehabilitasi adalah proses pemulihan dan perbaikan kondisi ekosistem atau populasi yang telah rusak walaupun hasilnya dapat berbeda dari kondisi semula.
38. Reklamasi adalah kegiatan yang dilakukan oleh setiap orang dalam rangka meningkatkan manfaat sumber daya lahan ditinjau dari sudut lingkungan dan sosial ekonomi dengan cara pengurugan, pengeringan lahan atau drainase.
39. Mitigasi Bencana adalah upaya untuk mengurangi risiko bencana, baik secara struktur atau fisik melalui pembangunan fisik alami dan/atau buatan maupun nonstruktur atau nonfisik melalui peningkatan kemampuan menghadapi ancaman bencana di wilayah pesisir dan pulau-pulau kecil.
40. Masyarakat adalah masyarakat yang terdiri atas masyarakat hukum adat, masyarakat lokal, dan masyarakat tradisional yang bermukim di wilayah pesisir dan pulau-pulau kecil. ✓

41. Masyarakat Lokal adalah kelompok masyarakat yang menjalankan tata kehidupan sehari-hari berdasarkan kebiasaan yang sudah diterima sebagai nilai-nilai yang berlaku umum tetapi tidak sepenuhnya bergantung pada sumber daya pesisir dan pulau-pulau kecil tertentu.
42. Masyarakat Tradisional adalah masyarakat perikanan tradisional yang masih diakui hak tradisionalnya dalam melakukan kegiatan penangkapan ikan atau kegiatan lainnya yang sah di daerah tertentu yang berada dalam perairan kepulauan sesuai dengan kaidah hukum laut internasional.
43. Pemberdayaan Masyarakat adalah upaya pemberian fasilitas, dorongan, atau bantuan kepada masyarakat dan nelayan tradisional agar mampu menentukan pilihan yang terbaik dalam memanfaatkan sumber daya pesisir dan pulau-pulau kecil secara lestari.
44. Laporan/Pengaduan adalah pemberitahuan yang disampaikan oleh seseorang kepada Pengawas PWP3K tentang telah atau sedang atau diduga akan terjadinya kerusakan/pelanggaran di bidang PWP3K.
45. Pencemaran Wilayah Pesisir dan Pulau-Pulau Kecil adalah masuknya atau dimasukkannya makhluk hidup, zat, energi, dan/atau komponen lain ke dalam lingkungan pesisir dan pulau-pulau kecil akibat adanya kegiatan setiap orang sehingga kualitas pesisir dan pulau-pulau kecil turun sampai ke tingkat tertentu yang menyebabkan lingkungan pesisir dan pulau-pulau kecil tidak dapat berfungsi sesuai dengan peruntukannya.
46. Kerusakan adalah tindakan setiap orang yang menimbulkan perubahan langsung atau tidak langsung terhadap sifat fisik, kimia dan/atau hayati WP3K yang memenuhi kriteria kerusakan di wilayah pesisir dan pulau-pulau kecil.
47. Gugatan Perwakilan adalah gugatan yang berupa hak kelompok kecil Masyarakat untuk bertindak mewakili Masyarakat dalam jumlah besar dalam upaya mengajukan tuntutan berdasarkan kesamaan permasalahan, fakta hukum, dan tuntutan ganti kerugian.
48. Peraturan Pemanfaatan Ruang adalah ketentuan yang mengatur tentang persyaratan pemanfaatan sumberdaya pesisir dan pulau-pulau kecil serta ketentuan pengendaliannya yang disusun untuk setiap zona dan pemanfaatannya.
49. Setiap Orang adalah orang perseorangan dan/atau korporasi, baik yang berbadan hukum maupun yang tidak berbadan hukum. ✓

50. Izin Lokasi adalah izin yang diberikan untuk memanfaatkan ruang dari sebagian perairan pesisir yang mencakup permukaan laut dan kolom air sampai dengan permukaan dasar laut pada batas keluasan tertentu dan/atau untuk memanfaatkan sebagian pulau-pulau kecil secara menetap.
51. Izin Pengelolaan adalah izin yang diberikan untuk melakukan kegiatan pemanfaatan sumber daya perairan pesisir dan perairan pulau-pulau kecil.
52. Konservasi Wilayah Pesisir dan Pulau-Pulau Kecil adalah upaya perlindungan, pelestarian dan pemanfaatan Wilayah Pesisir dan Pulau-pulau Kecil serta ekosistemnya untuk menjamin keberadaan, ketersediaan dan kesinambungan Sumberdaya Pesisir dan Pulau-pulau Kecil dengan tetap memelihara dan meningkatkan kualitas nilai dan keanekaragamannya.

Bagian Kedua

Ruang Lingkup dan Asas RZWP-3-K

Pasal 2

Ruang lingkup pengaturan RZWP-3-K Provinsi meliputi:

- a. wilayah yang diukur dari garis pantai ke arah laut lepas dan/atau perairan kepulauan paling jauh 12 (dua belas) mil; dan
- b. pengelolaan sumber daya alam di laut paling jauh 12 (dua belas) mil laut diukur dari garis pantai ke arah laut lepas dan/atau ke arah perairan kepulauan.

Pasal 3

Ruang lingkup Peraturan Daerah ini terdiri atas:

- a. jangka waktu, kedudukan, fungsi dan tujuan RZWP-3-K;
- b. kebijakan dan strategi rencana zonasi wilayah pesisir dan pulau-pulau kecil;
- c. rencana alokasi ruang WP3K;
- d. ketentuan pemanfaatan ruang RZWP-3-K;
- e. arahan pemanfaatan ruang RZWP-3-K;
- f. pengawasan dan pengendalian;
- g. reklamasi;
- h. hak, kewajiban dan peran serta masyarakat; dan
- i. mitigasi dan bencana. ✓

Pasal 4

RZWP-3-K berasaskan:

- a. kemanfaatan;
- b. keberlanjutan;
- c. konsistensi;
- d. keterpaduan;
- e. kepastian hukum;
- f. kemitraan;
- g. pemerataan;
- h. peran serta masyarakat;
- i. keterbukaan;
- j. desentralisasi;
- k. akuntabilitas; dan
- l. keadilan.

BAB II

JANGKA WAKTU, FUNGSI DAN TUJUAN RZWP-3-K

Bagian Kesatu

Jangka Waktu

Pasal 5

- (1) Jangka waktu RZWP-3-K Daerah adalah 20 (dua puluh) tahun.
- (2) RZWP-3-K Daerah sebagaimana dimaksud pada ayat (1) dapat ditinjau kembali setiap 5 (lima) tahun.
- (3) Peninjauan kembali RZWP-3-K Daerah dapat dilakukan kurang dari 5 (lima) tahun apabila terjadi:
 - a. perubahan kebijakan nasional yang ditetapkan sesuai dengan ketentuan peraturan perundang-undangan;
 - b. bencana alam skala besar yang ditetapkan dengan ketentuan peraturan perundang-undangan;
 - c. perubahan batas teritorial negara yang ditetapkan dengan Undang- Undang; dan
 - d. perubahan batas wilayah daerah yang ditetapkan dengan Undang- Undang.
- (4) Mekanisme Peninjauan kembali RZWP-3-K daerah sebagaimana dimaksud pada ayat (3) dilaksanakan sesuai dengan ketentuan peraturan perundang- undangan. ✓

Bagian Kedua

Fungsi RZWP-3-K

Pasal 6

Fungsi RZWP-3-K antara lain:

- a. sebagai bahan pertimbangan dalam penyusunan Rencana Pembangunan Jangka Menengah Daerah (RPJMD);
- b. sebagai acuan dalam penyusunan RPWP-3-K dan RAPWP-3-K;
- c. sebagai instrumen penataan ruang di perairan laut, wilayah pesisir dan pulau-pulau kecil;
- d. memberikan kekuatan hukum terhadap alokasi ruang di perairan laut, wilayah pesisir dan pulau-pulau kecil;
- e. untuk memberikan rekomendasi dalam pemberian perizinan di perairan laut, wilayah pesisir dan pulau-pulau kecil;
- f. sebagai acuan dalam rujukan konflik di perairan laut, wilayah pesisir dan pulau-pulau kecil;
- g. sebagai acuan dalam pemanfaatan ruang di perairan laut, wilayah pesisir dan pulau-pulau kecil; dan
- h. sebagai acuan untuk mewujudkan keseimbangan pembangunan di WP3K.

Bagian Ketiga

Tujuan

RZWP-3-K

Pasal 7

Tujuan RZWP-3-K adalah sebagai dasar dalam penetapan Alokasi Ruang, arahan pemanfaatan ruang dan aturan pemanfaatan ruang WP3K.

BAB III

KEBIJAKAN DAN STRATEGI RENCANA ZONASI WILAYAH PESISIR DAN PULAU-PULAU KECIL

Bagian Kesatu

Umum

Pasal 8

Kebijakan Pengelolaan Wilayah Pesisir dan Pulau-Pulau Kecil meliputi:

- a. konservasi, rehabilitasi, dan meningkatkan kualitas lingkungan pesisir dan pulau-pulau kecil;
- b. peningkatan kesejahteraan sosial masyarakat pesisir; ✓

- c. pemanfaatan potensi sumberdaya pesisir dan laut secara optimal, berkelanjutan dan berkeadilan; dan
- d. penguatan kelembagaan, penyusunan rencana pengelolaan, dan perangkat pengaturan pemanfaatan potensi sumber daya wilayah pesisir terpadu dan berkelanjutan.

Bagian Kedua

Strategi

Pasal 9

Untuk mewujudkan kebijakan pengelolaan sebagaimana dimaksud dalam Pasal 8 disusun strategi pengelolaan wilayah pesisir dan pulau-pulau kecil yang meliputi:

- a. kebijakan konservasi, rehabilitasi, dan meningkatkan kualitas lingkungan pesisir dan pulau-pulau kecil, dengan strategi meliputi :
 - 1. peningkatan pengelolaan ekosistem pesisir;
 - 2. mengurangi ancaman kerusakan ekosistem pesisir;
 - 3. mengurangi ancaman pencemaran wilayah pesisir;
 - 4. penanganan kerusakan ekosistem pesisir (abrasi, sedimentasi, banjir dan intrusi air laut);
 - 5. pemanfaatan ekosistem pesisir yang sesuai dengan daya dukung lahan; dan
 - 6. peningkatan kesadaran masyarakat untuk memanfaatkan sumberdaya pesisir yang ramah lingkungan.
- b. kebijakan peningkatan kesejahteraan sosial masyarakat pesisir, dengan strategi meliputi:
 - 1. penurunan jumlah masyarakat pesisir yang miskin;
 - 2. pemberdayaan masyarakat desa pesisir;
 - 3. penurunan angka pengangguran masyarakat pesisir dan perbaikan iklim ketenagakerjaan di wilayah pesisir;
 - 4. peningkatan kualitas pendidikan masyarakat pesisir;
 - 5. peningkatan derajat kesehatan masyarakat pesisir;
 - 6. pemberdayaan koperasi nelayan dan usaha kecil, mikro dan menengah;
 - 7. pemberdayaan perempuan dan perlindungan terhadap anak; dan
 - 8. pengembangan keluarga kecil berkualitas di wilayah pesisir.
- c. kebijakan pemanfaatan potensi sumberdaya pesisir dan laut secara optimal, berkelanjutan dan berkeadilan, dengan strategi meliputi: ✓

1. pembangunan ekonomi berbasis bahari yang berwawasan lingkungan;
 2. peningkatan investasi dan perdagangan, baik investasi dalam sektor primer, sekunder dan tersier;
 3. peningkatan daya tahan dan daya saing dunia usaha, serta tumbuhnya wirausaha baru terutama usaha kecil menengah;
 4. peningkatan dan pengembangan infrastruktur wilayah pesisir pendukung investasi; dan
 5. peningkatan daya saing pariwisata pesisir.
- d. kebijakan penguatan kelembagaan, penyusunan rencana pengelolaan, dan perangkat pengaturan pemanfaatan potensi sumber daya wilayah pesisir terpadu dan berkelanjutan, dengan strategi meliputi:
1. peningkatan kualitas pelaksanaan desentralisasi dalam rangka otonomi daerah, melalui perencanaan pembangunan wilayah pesisir yang komprehensif;
 2. peningkatan penerapan dan penegakan hukum dan aturan dalam pemanfaatan wilayah pesisir dan pulau-pulau kecil;
 3. penataan ruang sesuai daya dukung lahan;
 4. pengembangan media informasi dan komunikasi untuk kepentingan masyarakat Provinsi NTT secara bebas dan bertanggungjawab;
 5. peningkatan pelayanan publik yang menjangkau seluruh lapisan masyarakat pesisir; dan
 6. peningkatan pelaksanaan pembangunan partisipatif yang merupakan salah satu wujud partisipasi masyarakat dalam pembangunan daerah.

Pasal 10

Indikasi Program RZWP-3-K Provinsi NTT Tahun 2017-2037 adalah sebagaimana tercantum dalam Lampiran III dan merupakan bagian yang tidak terpisahkan dari Peraturan Daerah ini. ✓

BAB V
RENCANA ALOKASI RUANG WP3K
Bagian Kesatu
Umum
Pasal 11

- (1) Rencana alokasi ruang WP3K, meliputi:
 - a. Kawasan Pemanfaatan Umum;
 - b. Kawasan Konservasi;
 - c. Alur Laut; dan
 - d. Kawasan Strategis Nasional Tertentu.
- (2) Kawasan Pemanfaatan Umum sebagaimana dimaksud pada ayat (1) huruf a, terdiri dari:
 - a. zona perikanan budidaya;
 - b. zona perikanan tangkap;
 - c. zona pelabuhan;
 - d. zona pariwisata; dan
 - e. zona pertambangan;
- (3) Kawasan Konservasi sebagaimana dimaksudkan pada ayat (1) huruf b, meliputi semua kawasan konservasi yang telah ditetapkan, kawasan yang masih dalam status pencadangan dan daerah yang direncanakan untuk ditetapkan sebagai kawasan konservasi yang mempunyai nilai konservasi yang tinggi dan dapat dijadikan sebagai rujukan sebagai kawasan konservasi perairan yang baru di kemudian hari.
- (4) Alur Laut sebagaimana dimaksud pada ayat (1) huruf c, meliputi Alur Lintas Kepulauan Indonesia, Alur Pelayaran, Pipa/Kabel Bawah Laut dan migrasi biota laut.
- (5) Kawasan Strategis Nasional Tertentu sebagaimana dimaksudkan pada ayat (1) huruf d, terdiri atas:
 - a. pulau-pulau kecil terluar yang terdiri atas:
 1. Pulau Alor di Kabupaten Alor;
 2. Pulau Batek di Kabupaten Kupang;
 3. Pulau Rote di Kabupaten Rote Ndao;
 4. Pulau Ndana di Kabupaten Rote Ndao;
 5. Pulau Sabu di Kabupaten Sabu Raijua;
 6. Pulau Dana di Kabupaten Sabu Raijua; dan
 7. Pulau Mengudu di Kabupaten Sumba Timur; ✓

- b. situs warisan dunia yakni Taman Nasional Komodo; dan
 - c. kawasan penting untuk pengendalian lingkungan hidup yakni Taman Nasional Perairan Laut Sawu.
- (6) Selain kawasan sebagaimana dimaksud pada ayat (1) sampai ayat (5), Kabupaten Sumba Timur dan Kabupaten Rote Ndao juga termasuk lokasi sentra kelautan dan perikanan terpadu yang ditetapkan sesuai dengan ketentuan peraturan perundang-undangan.
 - (7) Kawasan Strategis Nasional Tertentu sebagaimana dimaksud pada ayat (5) ditetapkan pemanfaatannya sesuai dengan ketentuan peraturan perundang-undangan.
 - (8) Rencana alokasi ruang RZWP-3-K sebagaimana dimaksud pada ayat (1) dibuat dalam peta dengan skala 1:250.000 (satu banding dua ratus lima puluh ribu) yang mencakup zona dan sub zona, sebagaimana tercantum dalam Lampiran I dan merupakan bagian yang tidak terpisahkan dari Peraturan Daerah ini.

Bagian Kedua

Kawasan Pemanfaatan Umum

Paragraf 1

Zona Perikanan Budidaya

Pasal 12

- (1) Zona perikanan budidaya sebagaimana dimaksud dalam Pasal 11 ayat (2) huruf a diperuntukkan untuk budidaya rumput laut, teripang, mutiara, kerang-kerangan, udang dan ikan (*finfish*).
- (2) Zona perikanan budidaya sebagaimana dimaksud dalam Pasal 11 ayat (2) huruf a, ditetapkan menjadi sub zona budidaya laut.
- (3) Lokasi dan koordinat Zona perikanan budidaya, sub zona budidaya laut sebagaimana dimaksud pada ayat (1), adalah sebagaimana tercantum dalam Lampiran II dan merupakan bagian yang tidak terpisahkan dari Peraturan Daerah ini. ✓

Paragraf 2
Zona Perikanan Tangkap
Pasal 13

- (1) Zona perikanan tangkap sebagaimana dimaksud dalam Pasal 11 ayat (2) huruf b, ditetapkan menjadi:
 - a. sub zona pelagis;
 - b. sub zona pelagis (setasea);
 - c. sub zona pelagis dan demersal; dan
 - d. sub zona pelagis dan demersal (setasea).
- (2) Sub zona pelagis sebagaimana dimaksud pada ayat (1) huruf a, yaitu ruang di dalam zona perikanan tangkap yang diperuntukkan bagi penangkapan ikan pelagis.
- (3) Sub zona pelagis (setasea) sebagaimana dimaksud pada ayat (1) huruf b, yaitu ruang di dalam zona perikanan tangkap yang diperuntukkan bagi penangkapan ikan pelagis dengan alat tangkap yang ramah setasea.
- (4) Sub zona pelagis dan demersal sebagaimana dimaksud pada ayat (1) huruf c, yaitu ruang di dalam zona perikanan tangkap yang diperuntukkan bagi penangkapan ikan pelagis dan demersal.
- (5) Sub zona pelagis dan demersal (setasea) sebagaimana dimaksud pada ayat (1) huruf d, yaitu ruang di dalam zona perikanan tangkap yang diperuntukkan bagi penangkapan ikan pelagis dan demersal dengan alat tangkap yang ramah setasea.
- (6) Zona perikanan tangkap sebagaimana dimaksud pada ayat (1), ditetapkan di seluruh perairan laut wilayah kewenangan provinsi kecuali di:
 - a. Kawasan Konservasi;
 - b. Kawasan Strategis Nasional Tertentu;
 - c. Zona Pelabuhan;
 - d. Zona Perikanan Budidaya;
 - e. Zona Pariwisata;
 - f. Zona Pertambangan; dan
 - g. Alur Pelayaran. ✓

- (7) Lokasi dan koordinat Sub zona pelagis, Sub zona pelagis (setasea), Sub zona pelagis dan demersal dan Sub zona pelagis dan demersal (setasea) sebagaimana dimaksud pada ayat (1) adalah sebagaimana tercantum dalam Lampiran II dan merupakan bagian yang tidak terpisahkan dari Peraturan Daerah ini.

Paragraf 3

Zona Pelabuhan

Pasal 14

- (1) Zona Pelabuhan sebagaimana dimaksud dalam Pasal 11 ayat (2) huruf c, terdiri atas:
- a. sub zona DLKr dan DLKp; dan
 - b. sub zona WKOPP.
- (2) Lokasi dan koordinat Sub zona DLKr dan DLKp serta Sub zona WKOPP sebagaimana dimaksud pada ayat (1) adalah sebagaimana tercantum dalam Lampiran II dan merupakan bagian yang tidak terpisahkan dari Peraturan Daerah ini.

Paragraf 4

Zona Pariwisata

Pasal 15

- (1) Zona pariwisata sebagaimana dimaksud dalam Pasal 11 ayat (2) huruf d, ditetapkan menjadi:
- a. sub zona wisata alam pantai/pesisir dan pulau-pulau kecil;
 - b. sub zona wisata alam bawah laut; dan
 - c. sub zona wisata olahraga air.
- (2) Sub zona wisata alam pantai/pesisir dan pulau-pulau kecil sebagaimana dimaksud pada ayat (1) huruf a, merupakan ruang dalam zona pariwisata yang dimanfaatkan untuk :
- a. rekreasi pantai dan air;
 - b. berenang;
 - c. berkano; dan
 - d. olahraga pantai.
- (3) Sub zona wisata alam bawah laut sebagaimana dimaksud pada ayat (1) huruf b, merupakan ruang dalam zona pariwisata yang dimanfaatkan untuk :
- a. rekreasi *snorkeling*; dan
 - b. menyelam. ~

- (4) Sub zona wisata olahraga air sebagaimana dimaksud pada ayat (1) huruf c, merupakan ruang dalam zona pariwisata yang dimanfaatkan untuk:
- a. *kite surfing*;
 - b. *board surfing*; dan
 - c. *wind/sailing surfing*.

Pasal 16

Lokasi dan koordinat Sub zona wisata alam pantai/pesisir dan pulau-pulau kecil, Sub zona Wisata Alam Bawah Laut dan Sub zona wisata olahraga air sebagaimana dimaksud dalam Pasal 15 adalah sebagaimana tercantum dalam Lampiran II dan merupakan bagian yang tidak terpisahkan dari Peraturan Daerah ini.

Paragraf 5

Zona Pertambangan

Pasal 17

- (1) Zona pertambangan sebagaimana dimaksud dalam Pasal 11 ayat (2) huruf e, terdiri atas sub zona minyak bumi.
- (2) Lokasi dan koordinat Zona pertambangan Sub Zona Minyak Bumi sebagaimana dimaksud pada ayat (1) adalah sebagaimana tercantum dalam Lampiran II dan merupakan bagian yang tidak terpisahkan dari Peraturan Daerah.

Bagian Ketiga

Kawasan Konservasi

Pasal 18

- (1) Kawasan Konservasi sebagaimana dimaksud dalam Pasal 11 ayat (1) huruf b, terletak pada:
 - a. Taman Nasional Perairan Laut Sawu;
 - b. Kawasan Konservasi Perairan Daerah Sikka;
 - c. Suaka Alam Perairan Flores Timur;
 - d. Suaka Alam Perairan Selat Pantar dan Laut sekitarnya di Kabupaten Alor;
 - e. Daerah Penting Kawasan Konservasi Perairan Labuhan Bajo Timur Laut;
 - f. Daerah Penting Kawasan Konservasi Perairan Pulau Ende Selatan; ✓

- g. Daerah Penting Kawasan Konservasi Perairan Laut Dalam Flores Timur;
 - h. Daerah Penting Kawasan Konservasi Perairan Laut Dalam Lembata;
 - i. Daerah Penting Kawasan Konservasi Perairan Laut Dalam Alor;
 - j. Daerah Penting Kawasan Konservasi Perairan Sumba Selatan;
 - k. Daerah Penting Kawasan Konservasi Perairan Maubesi Extensi 1;
 - l. Daerah Penting Kawasan Konservasi Perairan Laut Dalam Maubesi Extensi 2;
 - m. Daerah Penting Kawasan Konservasi Perairan Batu Gade;
 - n. Taman Nasional Komodo;
 - o. Taman Wisata Alam Laut Teluk Kupang;
 - p. Taman Wisata Alam Laut 17 Pulau Riung;
 - q. Taman Wisata Alam Laut Teluk Maumere; dan
 - r. Suaka Margasatwa Harlu.
- (2) Lokasi dan koordinat Kawasan Konservasi sebagaimana dimaksud pada ayat (1) adalah sebagaimana tercantum dalam Lampiran II dan merupakan bagian yang tidak terpisahkan dari Peraturan Daerah ini.

Bagian Keempat

Alur Laut

Paragraf 1

Alur Pelayaran

Pasal 19

- (1) Alur laut yang dimaksud pada Pasal 11 ayat (4), meliputi :
- a. Alur Lintas Kepulauan Indonesia;
 - b. Alur Pelayaran Penyeberangan;
 - c. Alur Pelayaran Nasional-Internasional;
 - d. Alur Pelayaran Nasional;
 - e. Alur Pelayaran Nasional-Regional;
 - f. Alur Pelayaran Lokal;
 - g. Pipa dan Kabel Bawah Laut; dan
 - h. Alur migrasi biota laut.
- (2) Lokasi dan koordinat Alur Lintas Kepulauan Indonesia, Alur Pelayaran Penyeberangan, Alur Pelayaran Nasional-Internasional, Alur Pelayaran Nasional, Alur Pelayaran Nasional-Regional dan Alur Pelayaran Lokal sebagaimana dimaksud pada ayat (1) adalah sebagaimana tercantum dalam Lampiran II dan merupakan bagian yang tidak terpisahkan dari Peraturan Daerah ini. ✓

Paragraf 2
Alur Pipa/Kabel Bawah Laut
Pasal 20

Lokasi dan koordinat Alur pipa/kabel bawah laut sebagaimana dimaksud dalam Pasal 19 ayat (1) huruf g, adalah sebagaimana tercantum dalam Lampiran II dan merupakan bagian yang tidak terpisahkan dari Peraturan Daerah ini.

Paragraf 3
Alur Migrasi Biota Laut
Pasal 21

Lokasi dan koordinat Alur migrasi biota laut sebagaimana dimaksud pada Pasal 19 ayat (1) huruf h, adalah sebagaimana tercantum dalam Lampiran II dan merupakan bagian yang tidak terpisahkan dari Peraturan Daerah ini.

Bagian Kelima
Kawasan Strategis Nasional Tertentu
Paragraf 1
Pasal 22

- (1) Kawasan Strategis Nasional Tertentu sebagaimana dimaksud dalam Pasal 11 ayat (1) huruf d, terdiri atas:
- a. pulau-pulau kecil terluar yang terdiri atas:
 - 1. Pulau Alor di Kabupaten Alor;
 - 2. Pulau Batek di Kabupaten Kupang;
 - 3. Pulau Rote di Kabupaten Rote Ndao;
 - 4. Pulau Ndana di Kabupaten Rote Ndao;
 - 5. Pulau Sabu di Kabupaten Sabu Raijua;
 - 6. Pulau Dana di Kabupaten Sabu Raijua; dan
 - 7. Pulau Mengudu di Kabupaten Sumba Timur;
 - b. situs warisan dunia yakni Taman Nasional Komodo; dan
 - c. kawasan penting untuk pengendalian lingkungan hidup yakni Taman Nasional Perairan Laut Sawu.
- (2) Lokasi dan koordinat Kawasan Strategis Nasional Tertentu sebagaimana dimaksud pada ayat (1) adalah sebagaimana tercantum dalam Lampiran II dan merupakan bagian yang tidak terpisahkan dari Peraturan Daerah ini. ✓

BAB V
PERATURAN PEMANFAATAN RUANG WP3K

Bagian Kesatu

Umum

Pasal 23

- (1) Ketentuan pemanfaatan ruang WP3K adalah ketentuan yang diperuntukkan sebagai alat pengaturan pengalokasian ruang WP3K meliputi:
 - a. ketentuan umum pemanfaatan kawasan/zona/sub zona;
 - b. ketentuan perizinan;
 - c. ketentuan pemberian insentif;
 - d. ketentuan pemberian disinsentif; dan
 - e. arahan pengenaan sanksi.
- (2) Ketentuan pemanfaatan ruang WP3K berfungsi:
 - a. sebagai alat pengendali pengembangan kawasan;
 - b. menjaga kesesuaian pemanfaatan ruang WP3K dengan rencana tata ruang wilayah;
 - c. menjamin agar pembangunan baru tidak mengganggu pemanfaatan ruang WP3K yang telah sesuai dengan rencana tata ruang wilayah;
 - d. meminimalkan penggunaan lahan yang tidak sesuai dengan rencana tata ruang wilayah; dan
 - e. mencegah dampak pembangunan yang merugikan.

Bagian Kedua

Ketentuan Umum Pemanfaatan Kawasan/Zona/Sub Zona

Paragraf 1

Umum

Pasal 24

- (1) Ketentuan umum pemanfaatan kawasan/zona/sub zona sebagaimana dimaksud dalam Pasal 23 ayat (1) huruf a, adalah penjabaran secara umum ketentuan-ketentuan yang mengatur tentang persyaratan pemanfaatan ruang dan ketentuan pengendaliannya yang mencakup seluruh wilayah administratif.
- (2) Ketentuan umum pemanfaatan kawasan/zona/sub zona sebagaimana dimaksud ayat (1), terdiri dari:
 - a. penjelasan/deskripsi/definisi alokasi ruang WP3K yang telah ditetapkan dalam rencana alokasi ruang WP3K; ✓

- b. ketentuan umum kegiatan yang boleh dilakukan dan kegiatan yang tidak boleh dilakukan serta kegiatan yang hanya dapat dilakukan setelah memperoleh izin;
 - c. ketentuan tentang prasarana minimum yang dipersyaratkan terkait dengan pemanfaatan ruang WP3K; dan
 - d. ketentuan khusus yang disesuaikan dengan kebutuhan pembangunan untuk mengendalikan pemanfaatan ruang WP3K, seperti Kawasan Konservasi dan Kawasan Strategis Nasional tertentu.
- (3) Ketentuan umum pemanfaatan kawasan/zona/sub zona sebagaimana dimaksud pada ayat (1), berfungsi sebagai:
- a. landasan bagi penyusunan peraturan zonasi pada tingkatan operasional pengendalian pemanfaatan ruang WP3K di setiap zona/subzona; dan
 - b. dasar pertimbangan pemberian izin pemanfaatan ruang WP3K.

Paragraf 2

Ketentuan Umum Pemanfaatan

Kawasan Pemanfaatan Umum

Zona Perikanan Budidaya/Sub Zona Budidaya Laut

Pasal 25

- (1) Zona perikanan budidaya sebagaimana dimaksud dalam Pasal 11 ayat (2) huruf a adalah ruang wilayah laut yang dialokasikan untuk kegiatan budidaya laut yang ramah lingkungan.
- (2) Kegiatan yang boleh dilakukan dalam zona perikanan budidaya sub zona budidaya laut sebagaimana dimaksud dalam Pasal 11 ayat (2) huruf a, terdiri atas:
 - a. budidaya laut skala kecil dengan metode, alat dan teknologi yang tidak merusak ekosistem di wilayah pesisir dan pulau-pulau kecil; dan
 - b. kegiatan penangkapan ikan skala kecil pada saat tidak terdapat kegiatan budidaya.
- (3) Kegiatan yang tidak boleh dilakukan dalam zona perikanan budidaya sub zona budidaya laut sebagaimana dimaksud dalam Pasal 11 ayat (2) huruf a, terdiri atas:
 - a. kegiatan budidaya yang menggunakan metode, alat dan teknologi yang dapat merusak ekosistem di wilayah pesisir dan pulau-pulau kecil; ✓

- b. pemasangan rumah ikan dan alat bantu penangkapan ikan seperti rumpon serta terumbu karang buatan;
 - c. penangkapan ikan dengan alat menetap dan/atau bergerak yang mengganggu kegiatan budidaya laut;
 - d. penangkapan ikan yang menggunakan bom dan/atau bahan peledak, bius dan/atau bahan beracun, serta menggunakan alat tangkap yang bersifat merusak ekosistem di wilayah pesisir dan pulau-pulau kecil; dan
 - e. pembuangan sampah dan limbah.
- (4) Kegiatan yang boleh dilakukan setelah mendapatkan izin dalam zona perikanan budidaya sub zona budidaya laut sebagaimana dimaksud dalam Pasal 11 ayat (2) huruf a, terdiri atas:
- a. budidaya laut skala menengah sampai besar dengan metode, alat dan teknologi yang tidak merusak ekosistem di wilayah pesisir;
 - b. penelitian dan pendidikan;
 - c. pengembangan pariwisata dan rekreasi; dan
 - d. monitoring dan evaluasi.
- (5) Prasarana minimum yang dipersyaratkan terkait dengan pemanfaatan ruang di zona perikanan budidaya sub zona budidaya laut sebagaimana dimaksud dalam Pasal 11 ayat (2) huruf a, terdiri atas:
- a. ruang sebesar 20% untuk alur-alur/lalu lintas perahu yang mendukung kegiatan budidaya; dan
 - b. prasarana budidaya laut tidak bersifat permanen.
- (6) Persyaratan khusus pada zona perikanan budidaya sub zona budidaya laut sebagaimana dimaksud dalam Pasal 11 ayat (2) huruf a, terdiri atas:
- a. kegiatan pembudidayaan harus menghindari areal terumbu karang; dan
 - b. pengembangan budidaya laut disertai dengan kegiatan pengembangan/peremajaan bibit. ✓

Paragraf 3

Ketentuan Umum Pemanfaatan Zona Perikanan Tangkap/Sub Zona Pelagis/Sub Zona Pelagis (Setasea)/Sub Zona Pelagis dan Demersal/Sub Zona Pelagis dan Demersal (Setasea)

Pasal 26

- (1) Kegiatan yang boleh dilakukan di Sub Zona Pelagis/Sub Zona Pelagis (Setasea)/Sub Zona Pelagis dan Demersal/Sub Zona Pelagis dan Demersal (Setasea) pada Zona Perikanan Tangkap sebagaimana dimaksud dalam Pasal 11 ayat (2) huruf b, terdiri atas :
 - a. kegiatan perikanan tangkap oleh nelayan kecil dengan alat tangkap yang diperbolehkan sesuai ketentuan peraturan perundang-undangan; dan
 - b. pemanfaatan yang tidak melebihi potensi lestarinya atau Jumlah Tangkapan yang diperbolehkan (JTB).
- (2) Kegiatan yang tidak boleh dilakukan di Sub Zona Pelagis/Sub Zona Pelagis (Setasea)/Sub Zona Pelagis dan Demersal/Sub Zona Pelagis dan Demersal (Setasea) pada Zona Perikanan Tangkap sebagaimana dimaksud dalam Pasal 11 ayat (2) huruf b, terdiri atas :
 - a. penangkapan ikan yang menggunakan bom dan/atau bahan peledak, bus dan/atau bahan beracun, serta menggunakan alat tangkap yang bersifat merusak ekosistem di wilayah pesisir dan pulau-pulau kecil; dan
 - b. pembuangan sampah dan limbah.
- (3) Kegiatan yang boleh dilakukan setelah mendapat izin di Sub Zona Pelagis/Sub Zona Pelagis (Setasea)/Sub Zona Pelagis dan Demersal/Sub Zona Pelagis dan Demersal (Setasea) pada Zona Perikanan Tangkap sebagaimana dimaksud dalam Pasal 11 ayat (2) huruf b, terdiri atas :
 - a. penangkapan ikan dengan alat tangkap dan ukuran kapal di atas 10 GT yang diperbolehkan sesuai ketentuan peraturan perundang-undangan;
 - b. penelitian dan pendidikan;
 - c. pemasangan rumah ikan dan terumbu karang buatan;
 - d. pemasangan rumpon hanya dapat dilakukan di sub zona Jalur I B dan dengan tata cara sesuai dengan peraturan perundang-undangan;
 - e. pariwisata dan rekreasi; dan
 - f. monitoring dan evaluasi. ✓

- (4) Prasarana minimum yang dipersyaratkan terkait dengan pemanfaatan ruang pada Sub Zona Pelagis/Sub Zona Pelagis (Setasea)/Sub Zona Pelagis dan Demersal/Sub Zona Pelagis dan Demersal (Setasea) di zona perikanan tangkap sebagaimana dimaksud dalam Pasal 11 ayat (2) huruf b, yaitu tempat tambat kapal.
- (5) Ketentuan khusus yang berlaku pada Sub Zona Pelagis/Sub Zona Pelagis (Setasea)/ Sub Zona Pelagis dan Demersal/Sub Zona Pelagis dan Demersal (Setasea) di zona perikanan tangkap sebagaimana dimaksud dalam Pasal 11 ayat (2) huruf b, yaitu :
 - a. kegiatan penangkapan ikan harus menggunakan peralatan yang ramah lingkungan; dan
 - b. kegiatan penangkapan ikan harus mempertimbangkan perlindungan habitat dan populasi ikan.

Paragraf 4

Ketentuan Persyaratan Pemanfaatan Zona Pelabuhan

Pasal 27

- (1) Kegiatan yang boleh dilakukan di zona pelabuhan sebagaimana dimaksud dalam Pasal 11 ayat (2) huruf c, yaitu pembangunan fasilitas pokok dan fasilitas penunjang yang sudah tercantum dalam rencana induk pelabuhan.
- (2) Kegiatan yang tidak boleh dilakukan di zona pelabuhan sebagaimana dimaksud dalam Pasal 11 ayat (2) huruf c, yaitu:
 - a. penangkapan ikan dengan alat menetap dan/atau bergerak yang mengganggu kegiatan kepelabuhanan;
 - b. penangkapan ikan yang menggunakan bom dan/atau bahan peledak, bius dan/atau bahan beracun, serta menggunakan alat tangkap yang bersifat merusak ekosistem di wilayah pesisir dan pulau-pulau kecil;
 - c. semua jenis kegiatan perikanan budidaya;
 - d. pemasangan rumah ikan dan alat bantu penangkapan ikan seperti rumpon serta terumbu karang buatan;
 - e. pembuangan sampah dan limbah; dan
 - f. pendirian bangunan yang perencanaannya tidak tercantum pada rencana induk pelabuhan. ✓

- (3) Kegiatan yang boleh dilakukan setelah mendapatkan izin di zona pelabuhan sebagaimana dimaksud dalam Pasal 11 ayat (2) huruf c, yaitu:
- a. penelitian dan pendidikan;
 - b. wisata bahari;
 - c. pengerukan alur pelabuhan; dan
 - d. monitoring dan evaluasi.
- (4) Prasarana umum yang dipersyaratkan terkait dengan pemanfaatan ruang di zona pelabuhan sebagaimana dimaksud dalam Pasal 11 ayat (2) huruf c, adalah:
- a. Alur pelayaran;
 - b. perairan tempat labuh;
 - c. kolam pelabuhan untuk kebutuhan sandar dan olah gerak kapal;
 - d. perairan tempat alih muat kapal;
 - e. perairan untuk kapal yang mengangkut Bahan/Barang Berbahaya dan Beracun B3);
 - f. perairan untuk kegiatan karantina;
 - g. perairan alur penghubung intrapelabuhan;
 - h. perairan pandu;
 - i. perairan untuk kapal pemerintah; dan
 - j. tanda batas sesuai dengan batas yang telah ditetapkan.
- (5) Prasarana minimum yang dipersyaratkan terkait dengan pemanfaatan ruang di zona pelabuhan sebagaimana dimaksud dalam Pasal 11 ayat (2) huruf c, adalah:
- a. fasilitas pokok terdiri dari dermaga, kolam pelabuhan, jalan komplek dan drainase;
 - b. fasilitas fungsional terdiri dari kantor administrasi pelabuhan, Tempat Pendaratan Ikan, suplai air bersih, instalasi listrik dan stasiun pengisian bahan bakar nelayan; dan
 - c. fasilitas penunjang terdiri dari pos jaga dan MCK.
- (6) Ketentuan khusus yang berlaku di zona pelabuhan sebagaimana dimaksud dalam Pasal 11 ayat (2) huruf c, adalah:
- a. kegiatan kepelabuhanan harus menjamin kelestarian lingkungan; dan
 - b. kegiatan kepelabuhanan harus mempertimbangkan pengendalian pencemaran dan mitigasi bencana. ✓

Paragraf 5

Ketentuan Persyaratan Pemanfaatan Zona Pariwisata

Pasal 28

- (1) Kegiatan yang boleh dilakukan di zona pariwisata sebagaimana dimaksud dalam Pasal 11 ayat (2) huruf d, terdiri atas :
 - a. penyediaan sarana dan prasarana pariwisata yang tidak berdampak pada kerusakan lingkungan; dan
 - b. kegiatan penangkapan ikan dengan alat pancing tangan pada saat tidak ada kegiatan pariwisata.
- (2) Kegiatan yang tidak boleh dilakukan di zona pariwisata sebagaimana dimaksud dalam Pasal 11 ayat (2) huruf d, terdiri atas:
 - a. semua jenis kegiatan perikanan budidaya;
 - b. semua jenis kegiatan penangkapan ikan pada saat berlangsung kegiatan pariwisata;
 - c. penangkapan ikan yang menggunakan bom dan/atau bahan peledak, bius dan/atau bahan beracun, serta menggunakan alat tangkap yang bersifat merusak ekosistem di wilayah pesisir dan pulau-pulau kecil;
 - d. pemasangan alat bantu penangkapan ikan seperti rumpon; dan
 - e. pembuangan sampah dan limbah.
- (3) Kegiatan yang boleh dilakukan setelah mendapatkan izin di zona pariwisata sebagaimana dimaksud dalam Pasal 11 ayat (2) huruf d, terdiri atas :
 - a. penelitian dan pendidikan; dan
 - b. monitoring dan evaluasi.
- (4) Prasarana minimum yang dipersyaratkan terkait dengan pemanfaatan ruang di zona pariwisata sebagaimana dimaksud dalam Pasal 11 ayat (2) huruf d, terdiri atas:
 - a. tersedianya pantai sebagai ruang terbuka untuk umum; dan
 - b. tersedianya fasilitas dan infrastruktur pendukung kegiatan wisata, tempat parkir, tanda batas zona, tambat kapal/perahu dan fasilitas umum lainnya.
- (5) Kegiatan khusus di zona pariwisata sebagaimana dimaksud dalam Pasal 11 ayat (2) huruf d, terdiri atas :
 - a. pengendalian kegiatan yang berpotensi mencemari lingkungan di daratan maupun perairan;
 - b. melakukan mitigasi bencana di WP3K; dan
 - c. melakukan pengamanan dan penyelamatan wisatawan. ✓

Paragraf 6

Ketentuan Umum Pemanfaatan Zona Pertambangan

Pasal 29

Zona pertambangan sebagaimana dimaksud dalam Pasal 11 ayat (2) huruf e, merupakan ruang yang penggunaannya disepakati bersama antara berbagai pemangku kepentingan dan telah ditetapkan status hukumnya untuk kegiatan pertambangan minyak bumi.

Paragraf 7

Ketentuan Umum Pemanfaatan Kawasan Konservasi

Pasal 30

- (1) Pemanfaatan dalam Kawasan Konservasi mengikuti aturan rencana pengelolaan dan zonasi pada masing-masing kawasan konservasi.
- (2) Kegiatan yang boleh dilakukan di Kawasan Konservasi sebagaimana dimaksud dalam Pasal 11 ayat (3), adalah:
 - a. perlindungan ekosistem pesisir dan laut;
 - b. perlindungan habitat dan populasi ikan;
 - c. perlindungan vegetasi pantai;
 - d. budidaya ikan skala kecil dengan metode yang diperbolehkan sesuai zonasi kawasan konservasi; dan
 - e. penangkapan ikan skala kecil dengan alat yang diperbolehkan sesuai zonasi kawasan konservasi.
- (3) Kegiatan yang tidak boleh dilakukan di Kawasan Konservasi sebagaimana dimaksud dalam Pasal 11 ayat (3), adalah:
 - a. penangkapan ikan yang menggunakan bom dan/atau bahan peledak, busur dan/atau bahan beracun, serta menggunakan alat tangkap yang bersifat merusak ekosistem di wilayah pesisir dan pulau-pulau kecil;
 - b. semua jenis kegiatan penambangan;
 - c. melakukan kegiatan menambang terumbu karang, mengambil terumbu karang di kawasan konservasi, menggunakan bahan peledak dan bahan beracun, dan/atau cara lain yang mengakibatkan rusaknya ekosistem terumbu karang; dan
 - d. pembuangan sampah dan limbah.
- (4) Kegiatan yang boleh dilakukan setelah mendapatkan izin di Kawasan Konservasi sebagaimana dimaksud dalam Pasal 11 ayat (3), adalah:
 - a. penelitian dan pendidikan;
 - b. monitoring dan evaluasi; ✓

- c. budidaya ikan skala menengah dengan metode yang diperbolehkan sesuai zonasi kawasan konservasi;
 - d. penangkapan ikan dengan ukuran armada dan alat yang diperbolehkan sesuai zonasi kawasan konservasi; dan
 - e. pariwisata dan rekreasi yang diperbolehkan sesuai zonasi kawasan konservasi.
- (5) Prasarana minimum yang dipersyaratkan terkait dengan pemanfaatan ruang di Kawasan Konservasi sebagaimana dimaksud dalam Pasal 11 ayat (3), berupa pemasangan tanda batas yang mudah dikenali dengan bahan, bentuk dan warna sesuai peraturan perundang-undangan.
- (6) Ketentuan khusus sebagaimana dimaksud dalam Pasal 11 ayat (3) di Kawasan Konservasi adalah pengendalian kegiatan yang berpotensi merusak Kawasan Konservasi.

Paragraf 8

Ketentuan Umum Pemanfaatan Alur Laut

Pasal 31

- (1) Kegiatan yang boleh dilakukan di Alur Laut sebagaimana dimaksud dalam Pasal 11 ayat (1) huruf c, terdiri atas :
- a. Lalu lintas kapal dari dan/atau menuju pelabuhan;
 - b. pengerukan alur pelayaran; dan
 - c. kegiatan yang selaras dengan pelestarian/perlindungan lingkungan.
- (2) Kegiatan yang tidak boleh dilakukan di Alur Laut sebagaimana dimaksud dalam Pasal 11 ayat (1) huruf c, terdiri atas :
- a. semua jenis kegiatan perikanan budidaya;
 - b. penangkapan ikan dengan alat menetap;
 - c. pemasangan rumah ikan dan alat bantu penangkapan ikan seperti rumpon serta terumbu karang buatan;
 - d. penangkapan ikan yang menggunakan bom dan/atau bahan peledak, bius dan/atau bahan beracun, serta menggunakan alat tangkap yang bersifat merusak ekosistem di wilayah pesisir dan pulau-pulau kecil;
 - e. pariwisata dan rekreasi; dan
 - f. pembuangan sampah dan limbah. ✓

- (3) Kegiatan yang boleh dilakukan setelah mendapatkan izin di Alur Laut sebagaimana dimaksud dalam Pasal 11 ayat (1) huruf c, terdiri atas:
 - a. penelitian dan pendidikan; dan
 - b. monitoring dan evaluasi.
- (4) Prasarana minimum yang dipersyaratkan terkait dengan pemanfaatan ruang di Alur Laut sebagaimana dimaksud dalam Pasal 11 ayat (1) huruf c, berupa sarana bantu navigasi pelayaran.

Paragraf 9

Ketentuan Umum Pemanfaatan Kawasan Strategis Nasional Tertentu

Pasal 32

Ketentuan umum pemanfaatan Kawasan Strategis Nasional Tertentu sebagaimana dimaksud dalam Pasal 11 ayat (1) huruf d, sesuai dengan ketentuan peraturan perundang-undangan.

Bagian Ketiga

Ketentuan Perizinan

Paragraf 1

Umum

Pasal 33

- (1) Ketentuan perizinan sebagaimana dimaksud dalam Pasal 23 ayat (1) huruf b, berfungsi sebagai alat pengendali pemanfaatan ruang yang menjadi kewenangan pemerintah daerah berdasarkan peraturan perundang-undangan melalui proses administrasi dan teknis yang harus dipenuhi sebelum kegiatan pemanfaatan WP3K dilaksanakan, untuk menjamin kesesuaian pemanfaatan ruang WP3K yang ditetapkan dalam peraturan daerah ini.
- (2) Ketentuan perizinan sebagaimana dimaksud pada ayat (1), terdiri atas:
 - a. Izin lokasi; dan
 - b. Izin pengelolaan.
- (3) Izin lokasi sebagaimana dimaksud pada ayat (2) huruf a diberikan untuk memanfaatkan ruang dari sebagian perairan pesisir dan pemanfaatan sebagian pulau-pulau kecil secara menetap, yang mencakup permukaan laut dan kolom air sampai dengan permukaan dasar laut pada batas keluasan tertentu dan/atau untuk memanfaatkan sebagian pulau-pulau kecil. ✓

- (4) Izin pengelolaan sebagaimana dimaksud pada ayat (2) huruf b diberikan untuk melakukan kegiatan pemanfaatan sumber daya perairan pesisir dan perairan pulau-pulau kecil.
- (5) Izin lokasi sebagaimana dimaksud pada ayat (2) huruf a dan izin pengelolaan sebagaimana dimaksud pada ayat (2) huruf b diberikan Gubernur kepada:
 - a. orang perseorangan warga negara Indonesia;
 - b. korporasi yang didirikan berdasarkan hukum Indonesia; atau
 - c. koperasi yang dibentuk oleh Masyarakat.

Paragraf 2

Izin Lokasi

Pasal 34

- (1) Setiap orang yang melakukan pemanfaatan ruang dari sebagian perairan pesisir secara menetap wajib memiliki izin lokasi dari Gubernur.
- (2) Setiap orang yang melakukan pemanfaatan ruang dari sebagian pulau-pulau kecil secara menetap wajib memiliki izin lokasi pulau-pulau kecil.
- (3) Izin Lokasi sebagaimana dimaksud pada ayat (1) dan ayat (2) diberikan berdasarkan RZWP-3-K yang berlaku dan menjadi dasar pemberian izin pengelolaan.
- (4) Untuk memperoleh izin lokasi sebagaimana dimaksud pada ayat (1), setiap orang wajib terlebih dahulu mengajukan permohonan kepada Gubernur.
- (5) Pemberian izin lokasi sebagaimana dimaksud pada ayat (1) wajib mempertimbangkan kelestarian ekosistem pesisir dan pulau-pulau kecil, masyarakat, nelayan tradisional, kepentingan nasional, dan hak lintas damai bagi kapal asing.
- (6) Izin lokasi sebagaimana dimaksud pada ayat (1) diberikan dalam batas keluasan dan kedalaman tertentu yang dinyatakan dalam titik koordinat geografis pada setiap sudutnya.
- (7) Izin lokasi tidak dapat diberikan pada zona inti di kawasan konservasi, alur laut, kawasan pelabuhan, dan pantai umum.
- (8) Izin lokasi perairan pesisir berlaku dalam waktu paling lama 2 (dua) tahun dan dapat diperpanjang selama 2 (dua) tahun.
- (9) Izin lokasi pulau-pulau kecil berlaku dalam waktu paling lama 2 (dua) tahun dan dapat diperpanjang selama 2 (dua) tahun.✓

- (10) Dalam hal pemegang izin lokasi sebagaimana dimaksud pada ayat (1) dan ayat (2) tidak merealisasikan kegiatannya dalam waktu paling lama 2 (dua) tahun sejak izin diterbitkan, dikenai sanksi administratif berupa pencabutan izin lokasi.
- (11) Izin lokasi perairan pesisir dan izin lokasi pulau-pulau kecil berakhir apabila:
 - a. habis masa berlakunya; atau
 - b. dicabut oleh pemberi izin.
- (12) Pencabutan izin lokasi perairan pesisir dan izin lokasi pulau-pulau kecil sebagaimana dimaksud pada ayat (11) huruf b dilakukan apabila:
 - a. tidak sesuai dengan rencana yang diusulkan;
 - b. tidak merealisasikan kegiatan dalam jangka waktu paling lama 2 (dua) tahun sejak izin diterbitkan; atau
 - c. izin lingkungan dicabut.
- (13) Pencabutan izin lokasi perairan pesisir dan izin lokasi pulau-pulau kecil sebagaimana dimaksud pada ayat (12) dilakukan dengan tahapan:
 - a. memberikan peringatan tertulis sebanyak 3 (tiga) kali berturut-turut, masing-masing dalam tenggang waktu 1 (satu) bulan oleh Gubernur;
 - b. dalam hal peringatan tertulis sebagaimana dimaksud pada huruf a tidak dipatuhi, selanjutnya dilakukan pembekuan selama 1 (satu) bulan; dan
 - c. apabila pembekuan sebagaimana dimaksud pada huruf b tidak dipatuhi, selanjutnya dilakukan pencabutan.

Paragraf 3

Izin Pengelolaan

Pasal 35

- (1) Setiap orang yang melakukan pemanfaatan sumber daya pesisir dan pulau-pulau kecil untuk kegiatan:
 - a. produksi garam;
 - b. biofarmakologi laut;
 - c. bioteknologi laut;
 - d. pemanfaatan air laut selain energi; ✓

- e. wisata bahari;
 - f. pemasangan pipa dan kabel bawah laut; dan
 - g. pengangkatan benda muatan kapal tenggelam;
- wajib memiliki izin pengelolaan dari Gubernur.
- (2) Orang perseorangan warga negara Indonesia atau korporasi yang didirikan berdasarkan hukum Indonesia dan koperasi yang dibentuk oleh masyarakat sebagaimana dimaksud dalam Pasal 33 ayat (5) yang mengajukan izin pengelolaan harus memenuhi syarat teknis, administratif, dan operasional sesuai ketentuan peraturan perundang-undangan.

Pasal 36

- (1) Izin pengelolaan sumber daya perairan pesisir dan perairan pulau-pulau kecil berlaku untuk:
- a. produksi garam paling lama 5 (lima) tahun;
 - b. biofarmakologi laut paling lama 5 (lima) tahun;
 - c. bioteknologi laut paling lama 5 (lima) tahun;
 - d. wisata bahari paling lama 20 (dua puluh) tahun;
 - e. pemanfaatan air laut selain energi paling lama 10 (sepuluh) tahun;
 - f. pemasangan pipa dan kabel bawah laut paling lama 30 (tiga puluh) tahun; dan
 - g. pengangkatan BMKT paling lama 2 (dua) tahun.
- (2) Dalam hal pemegang izin pengelolaan sumber daya perairan pesisir dan perairan pulau-pulau kecil sebagaimana dimaksud pada ayat (1) tidak merealisasikan kegiatannya dalam jangka waktu paling lama 2 (dua) tahun sejak izin diterbitkan, dikenai sanksi administratif berupa pencabutan izin pengelolaan.

Pasal 37

- (1) Izin pengelolaan sumber daya perairan pesisir dan perairan pulau-pulau kecil berakhir apabila:
- a. habis masa berlakunya; atau
 - b. dicabut oleh pemberi izin.
- (2) Pencabutan izin pengelolaan sumber daya perairan pesisir dan perairan pulau-pulau kecil sebagaimana dimaksud pada ayat (1) huruf b dilakukan apabila:
- a. tidak sesuai dengan rencana yang diusulkan;

- b. tidak merealisasikan kegiatan dalam jangka waktu 2 (dua) tahun;
 - c. tidak memenuhi kewajibannya; atau
 - d. izin lingkungan dicabut.
- (3) Pencabutan izin pengelolaan sumber daya perairan pesisir dan perairan pulau-pulau kecil sebagaimana dimaksud pada ayat (2) dilakukan dengan tahapan:
- a. Memberikan peringatan tertulis sebanyak 3 (tiga) kali berturut-turut, masing-masing dalam tenggang waktu 1 (satu) bulan oleh Gubernur;
 - b. dalam hal peringatan tertulis sebagaimana dimaksud pada huruf a tidak dipatuhi, selanjutnya dilakukan pembekuan selama 1 (satu) bulan; dan
 - c. apabila pembekuan sebagaimana dimaksud pada huruf b tidak dipatuhi, selanjutnya dilakukan pencabutan.
- (4) Luasan izin pengelolaan sumber daya perairan pesisir dan perairan pulau-pulau kecil paling banyak diberikan sesuai dengan izin lokasi.

Paragraf 4

Izin Lokasi dan Izin Pengelolaan

bagi Masyarakat Hukum Adat, Masyarakat Lokal dan Tradisional

Pasal 38

- (1) Kewajiban memiliki izin lokasi dan izin pengelolaan dikecualikan bagi masyarakat hukum adat.
- (2) Masyarakat hukum adat sebagaimana dimaksud pada ayat (1) ditetapkan pengakuannya sesuai ketentuan perundang-undangan.
- (3) Masyarakat lokal dan masyarakat tradisional yang melakukan kegiatan pemanfaatan ruang dan sumber daya perairan pesisir dan perairan pulau-pulau kecil yang menetap, antara lain:
 - a. produksi garam;
 - b. wisata bahari; dan
 - c. pembudidayaan ikan,
 wajib memiliki izin lokasi dan izin pengelolaan.
- (4) Gubernur memfasilitasi pemberian Izin Lokasi dan Izin Pengelolaan sebagaimana dimaksud pada ayat (3) kepada Masyarakat Lokal dan Masyarakat Tradisional.
- (5) Fasilitasi pemberian Izin Lokasi Perairan Pesisir dan Izin Pengelolaan sebagaimana dimaksud pada ayat (3) berupa kemudahan dalam persyaratan dan pelayanan cepat. ✓

Pasal 39

- (1) Izin lokasi dan izin pengelolaan sebagaimana dimaksud dalam Pasal 33 ayat (2) diberikan kepada kelompok masyarakat lokal dan masyarakat tradisional, yang melakukan pemanfaatan ruang dan sumber daya perairan pesisir dan perairan pulau-pulau kecil, untuk pemenuhan kebutuhan hidup sehari-hari.
- (2) Untuk memperoleh izin lokasi dan izin pengelolaan sebagaimana dimaksud pada ayat (1), kelompok masyarakat wajib terlebih dahulu mengajukan permohonan kepada Gubernur dengan dilengkapi persyaratan surat pembentukan kelompok yang diketahui oleh lurah/kepala desa setempat.
- (3) Gubernur menerbitkan izin lokasi dalam waktu paling lambat 3 (tiga) hari kerja sejak permohonan diterima secara lengkap.

Pasal 40

Masa berlaku izin lokasi dan izin pengelolaan sebagaimana dimaksud dalam Pasal 39 berlaku selama 2 (dua) tahun dan dapat diperpanjang selama 2 (dua) tahun.

Pasal 41

- (1) Izin lokasi dan izin pengelolaan sebagaimana dimaksud dalam Pasal 40 berakhir apabila:
 - a. habis masa berlakunya; atau
 - b. dicabut oleh pemberi izin.
- (2) Pencabutan izin lokasi dan izin pengelolaan sebagaimana dimaksud pada ayat (1) huruf b dilakukan apabila:
 - a. kegiatan pemanfaatan tidak sesuai dengan izin lokasi dan izin pengelolaan; atau
 - b. ditelantarkan dalam jangka waktu 2 (dua) tahun.
- (3) Pencabutan izin lokasi dan izin pengelolaan sebagaimana dimaksud pada ayat (2) dilakukan dengan tahapan:
 - a. memberikan peringatan tertulis sebanyak 3 (tiga) kali berturut-turut, masing-masing dalam tenggang waktu 1 (satu) bulan oleh Gubernur; ✓

- b. dalam hal peringatan tertulis sebagaimana dimaksud pada huruf a tidak dipatuhi, selanjutnya dilakukan pembekuan selama 1 (satu) bulan; dan
- c. apabila pembekuan sebagaimana dimaksud pada huruf b tidak dipatuhi, selanjutnya dilakukan pencabutan.

Pasal 42

Luasan Izin Lokasi dan Izin Pengelolaan bagi masyarakat lokal dan masyarakat tradisional untuk kegiatan:

- a. produksi garam paling banyak 1 (satu) hektar;
- b. wisata bahari paling banyak 5 (lima) hektar; dan
- c. pembudidayaan ikan paling banyak 1 (satu) hektar.

Bagian Keempat

Ketentuan Pemberian Insentif

Pasal 43

- (1) Ketentuan pemberian insentif sebagaimana dimaksud dalam Pasal 23 ayat (1) huruf c berfungsi untuk mengatur tentang pemberian imbalan terhadap pelaksanaan kegiatan yang sesuai dengan kegiatan yang didorong perwujudannya dalam rencana tata ruang dan rencana zonasi.
- (2) Ketentuan pemberian insentif sebagaimana dimaksud pada ayat (1) disusun berdasarkan:
 - a. rencana pemanfaatan ruang WP3K;
 - b. ketentuan umum pemanfaatan kawasan/zona/sub zona;
 - c. kriteria pemberian akreditasi; dan
 - d. peraturan perundang-undangan sektor terkait lainnya.
- (3) Standar dan pedoman pemberian insentif sebagaimana dimaksud pada ayat 1) mencakup:
 - a. relevansi isu prioritas;
 - b. proses konsultasi publik;
 - c. dampak positif terhadap pelestarian lingkungan;
 - d. dampak terhadap peningkatan kesejahteraan masyarakat;
 - e. kemampuan implementasi yang memadai; dan
 - f. dukungan kebijakan dan program pemerintah.
- (4) Ketentuan mengenai tata cara pemberian insentif sebagaimana dimaksud pada ayat (1), diatur lebih lanjut dalam Peraturan Gubernur. ✓

Bagian Kelima
Ketentuan Pemberian Disinsentif
Pasal 44

- (1) Ketentuan pemberian disinsentif sebagaimana dimaksud dalam Pasal 23 ayat (1) huruf d berfungsi untuk mengatur tentang pengenaan bentuk kompensasi dalam pemanfaatan ruang WP3K, yang berfungsi sebagai perangkat untuk mencegah, membatasi pertumbuhan atau mengurangi kegiatan yang tidak sejalan dengan pemanfaatan ruang WP3K.
- (2) Ketentuan pemberian disinsentif sebagaimana dimaksud pada ayat (1) disusun berdasarkan:
 - a. rencana pemanfaatan ruang WP3K;
 - b. ketentuan umum pemanfaatan kawasan/zona/sub zona;
 - c. kriteria pemberian akreditasi; dan
 - d. peraturan perundang-undangan sektor terkait lainnya.
- (3) Tata cara dan mekanisme pemberian disinsentif sebagaimana dimaksud pada ayat (1) diatur dalam Peraturan Gubernur.

Bagian Keenam
Arahan Pengenaan Sanksi
Pasal 45

- (1) Arahan pengenaan sanksi sebagaimana dimaksud dalam Pasal 23 ayat (1) huruf e merupakan tindakan penertiban terhadap penyimpangan dalam penyelenggaraan pemanfaatan ruang yang tidak sesuai dengan rencana zonasi wilayah pesisir dan pulau-pulau kecil.
- (2) Dalam hal penyimpangan dalam penyelenggaraan zonasi wilayah pesisir dan pulau-pulau kecil sebagaimana dimaksud pada ayat (1), dapat dikenakan sanksi sesuai dengan peraturan perundang-undangan.
- (3) Pengenaan sanksi selain dikenakan terhadap pemanfaatan ruang yang tidak sesuai dengan rencana zonasi sebagaimana dimaksud pada ayat (1) juga dapat dikenakan kepada pejabat pemerintah yang menerbitkan izin pemanfaatan zona yang tidak sesuai dengan rencana zonasi.✓

- (4) Pengenaan sanksi sebagaimana dimaksud pada ayat (3) dilakukan terhadap:
- a. pelanggaran pemanfaatan ruang yang tidak sesuai dengan rencana zonasi wilayah pesisir dan pulau-pulau kecil;
 - b. pemanfaatan ruang tidak sesuai dengan izin pemanfaatan ruang yang diterbitkan berdasarkan RZWP-3-K Provinsi;
 - c. pelanggaran ketentuan yang ditetapkan dalam persyaratan izin pemanfaatan ruang yang diterbitkan berdasarkan RZWP-3-K Provinsi;
 - d. pemanfaatan ruang yang menghalangi akses terhadap kawasan yang oleh peraturan perundang-undangan dinyatakan sebagai milik umum; dan/atau
 - e. melaksanakan pemanfaatan ruang melalui izin yang diperoleh dengan prosedur yang tidak benar.

BAB VI

ARAHAN PEMANFAATAN RUANG WP3K

Paragraf 1

Umum

Pasal 46

Arahan pemanfaatan ruang WP3K, meliputi:

- a. arahan pemanfaatan zona perikanan budidaya;
- b. arahan pemanfaatan zona perikanan tangkap;
- c. arahan pemanfaatan zona pelabuhan;
- d. arahan pemanfaatan zona pariwisata;
- e. arahan pemanfaatan zona pertambangan;
- f. arahan pemanfaatan kawasan konservasi; dan
- g. arahan pemanfaatan alur laut.

Paragraf 2

Arahan Pemanfaatan Zona Perikanan Budidaya

Pasal 47

Arahan pemanfaatan zona perikanan budidaya sebagaimana dimaksud dalam Pasal 46 huruf a, dilakukan dengan cara:

- a. melaksanakan kegiatan perikanan budidaya laut ekonomis penting berdasarkan Panduan Praktik Perikanan Berkelanjutan (*Best Management Practice*); ✓

- b. menata dan mengembangkan usaha perikanan budidaya dan kawasan minapolitan;
- c. meningkatkan sarana dan prasarana perikanan budidaya;
- d. mengembangkan sumber daya manusia dan menerapkan teknologi budidaya laut yang produktif dan ramah lingkungan;
- e. mengendalikan dan/atau mencegah kegiatan yang mengakibatkan terjadinya penurunan kualitas air dan mengganggu kegiatan perikanan budidaya;
- f. melakukan intensifikasi budidaya laut dan ekstensifikasi lahan budidaya laut;
- g. melakukan diversifikasi budidaya laut;
- h. melakukan revitalisasi pusat perbenihan; dan
- i. penataan proses tata niaga hasil laut.

Paragraf 3

Arahan Pemanfaatan Zona Perikanan Tangkap

Pasal 48

Arahan pemanfaatan zona perikanan tangkap sebagaimana dimaksud dalam Pasal 46 huruf b dilakukan dengan cara:

- a. melaksanakan kegiatan perikanan tangkap berdasarkan Panduan Praktik Perikanan Berkelanjutan (Best Management Practice);
- b. melaksanakan revitalisasi alat tangkap yang produktif dan ramah lingkungan untuk meningkatkan produksi tangkapan;
- c. meningkatkan bantuan dalam bentuk jumlah dan kapasitas kapal, mesin kapal, bagan, dan alat tangkap;
- d. meningkatkan kemampuan dan keterampilan nelayan dalam hal menangkap ikan, memfungsikan mesin kapal, memperbaiki alat penangkap ikan dan kapal serta mesinnya, dan menjaga keselamatan selama aktivitas penangkapan;
- e. meningkatkan pengelolaan tempat pendaratan ikan;
- f. menerapkan teknologi rantai dingin pasca tangkap untuk menjaga kualitas hasil tangkapan;
- g. memanfaatkan sumber daya ikan secara lestari dan berkelanjutan;
- h. meningkatkan sarana dan prasarana untuk mendukung pengembangan perikanan tangkap; dan
- i. menata alur dan proses tata niaga hasil tangkapan perikanan.✓

Paragraf 4

Arahan Pemanfaatan Zona Pelabuhan

Pasal 49

Arahan pemanfaatan zona pelabuhan sebagaimana dimaksud dalam Pasal 46 huruf c dilakukan dengan cara:

- a. meningkatkan pelayanan kepelabuhanan;
- b. merevitalisasi sarana dan prasarana pelabuhan;
- c. meningkatkan fasilitas pokok dan fasilitas penunjang pelabuhan;
- d. mengatur dan membina, mengendalikan dan melaksanakan pengawasan kegiatan kepelabuhanan; dan
- e. meningkatkan keselamatan dan keamanan pelayaran.

Paragraf 5

Arahan Pemanfaatan Zona Pariwisata

Pasal 50

Arahan pemanfaatan zona pariwisata sebagaimana dimaksud dalam Pasal 46 huruf d dilakukan dengan cara:

- a. meningkatkan daya tarik dan destinasi wisata;
- b. meningkatkan sarana dan prasarana kepariwisataan;
- c. meningkatkan produk wisata yang sesuai dengan sifat dan karakteristik;
- d. meningkatkan manajemen kepariwisataan;
- e. melibatkan masyarakat lokal dalam pengelolaan daya tarik wisata dan pengembangan usaha pariwisata; dan
- f. mengendalikan dampak negatif kegiatan pariwisata di wilayah pesisir.

Paragraf 6

Arahan Pemanfaatan Zona Pertambangan

Pasal 51

Arahan pemanfaatan zona pertambangan sebagaimana dimaksud dalam Pasal 46 huruf e dilakukan dengan cara:

- a. mengendalikan dampak negatif kegiatan pertambangan di wilayah pesisir; dan
- b. memperhatikan dampak aktivitas pertambangan terhadap kegiatan pemanfaatan ruang lainnya. ✓

Paragraf 7

Arahan Pemanfaatan Kawasan Konservasi

Pasal 52

Arahan pemanfaatan Kawasan Konservasi sebagaimana dimaksud Pasal 46 huruf f dilakukan dengan cara:

- a. melaksanakan pengelolaan dan pengembangan Kawasan Konservasi pesisir dan pulau-pulau kecil dan Kawasan Konservasi perairan daerah;
- b. melakukan harmonisasi kelembagaan Kawasan Konservasi pesisir dan pulau-pulau kecil dan Kawasan Konservasi perairan daerah;
- c. melaksanakan monitoring dan evaluasi pengelolaan Kawasan Konservasi pesisir dan pulau-pulau kecil dan Kawasan Konservasi perairan daerah;
- d. mengembangkan jejaring Kawasan Konservasi pesisir dan pulau-pulau kecil dan Kawasan Konservasi perairan daerah;
- e. membangun kemitraan pengelolaan Kawasan Konservasi pesisir dan pulau-pulau kecil dan Kawasan Konservasi perairan daerah;
- f. melaksanakan rehabilitasi ekosistem pesisir (terumbu karang dan mangrove) di luar Kawasan Konservasi;
- g. membuat pencadangan Kawasan Konservasi pesisir dan pulau-pulau kecil dan Kawasan Konservasi perairan daerah;
- h. mengajukan usulan penetapan Kawasan Konservasi pesisir dan pulau-pulau kecil dan Kawasan Konservasi perairan daerah kepada Menteri;
- i. memberdayakan masyarakat di Kawasan Konservasi pesisir dan pulau-pulau kecil dan Kawasan Konservasi perairan daerah;
- j. melatih dan mendampingi masyarakat dalam pengembangan mata pencaharian alternatif;
- k. mensosialisasikan Kawasan Konservasi pesisir dan pulau-pulau kecil dan Kawasan Konservasi perairan daerah ke berbagai lapisan masyarakat;
- l. menata tanda batas Kawasan Konservasi pesisir dan pulau-pulau kecil dan Kawasan Konservasi perairan daerah;
- m. mensosialisasikan regulasi tentang konservasi dan rehabilitasi;
- n. melakukan pembimbingan secara teknis dalam hal monitoring dan pengelolaan Kawasan Konservasi pesisir dan pulau-pulau kecil dan Kawasan Konservasi perairan daerah; dan
- o. meningkatkan partisipasi masyarakat dalam pengawasan pada Kawasan Konservasi pesisir dan pulau-pulau kecil dan Kawasan Konservasi perairan daerah. ✓

Paragraf 8

Arahan Pemanfaatan Alur Laut

Pasal 53

Arahan pemanfaatan alur laut sebagaimana dimaksud dalam Pasal 46 huruf g dilakukan dengan cara:

- a. menetapkan sistem alur laut;
- b. menetapkan daerah labuh kapal sesuai dengan kepentingannya;
- c. meningkatkan peran serta masyarakat dalam pengawasan dan pengendalian alur laut;
- d. meningkatkan keselamatan dan keamanan pelayaran;
- e. memasang tanda batas dan rambu pelayaran;
- f. mengembangkan jalur pelayaran dan armada pelayaran;
- g. melaksanakan pemeliharaan rutin dan/atau berkala alur laut;
- h. mensosialisasi dan mengendalikan dampak pencemaran serta *invasive species* akibat limbah kapal;
- i. melakukan kajian identifikasi, alur, pola migrasi, dan tingkah laku jenis mamalia laut dan biota besar lainnya;
- j. melibatkan masyarakat dan meningkatkan pemahaman seluruh lapisan masyarakat terhadap berbagai karakteristik mamalia laut dan biota besar lainnya di NTT;
- k. mengembangkan sistem monitoring alur migrasi mamalia laut dan biota besar lainnya;
- l. meningkatkan peran serta masyarakat dalam pengawasan alur migrasi setasea dan biota besar lainnya; dan
- m. mengintegrasikan dan mensinergikan alur setasea dan biota besar lainnya dengan aktivitas pelayaran, perikanan, pariwisata dan pemanfaatan ruang laut lainnya.

BAB VII

PENGAWASAN DAN PENGENDALIAN

Pasal 54

- (1) Gubernur melakukan pengawasan dan pengendalian terhadap perencanaan, pemanfaatan, dan pengelolaan RZWP-3-K.
- (2) Pengawasan dan pengendalian sebagaimana dimaksud pada ayat (1) dilaksanakan oleh perangkat daerah yang memiliki tugas pokok dan fungsi di bidang kelautan dan perikanan bersama instansi terkait secara terpadu, sinergis dan berkelanjutan. ✓

- (3) Pengawasan dan pengendalian sebagaimana dimaksud pada ayat (2) dilakukan melalui pemantauan, pemeriksaan, pengamatan lapangan dan evaluasi terhadap pelaksanaan pengelolaan pesisir dan pulau-pulau kecil.
- (4) Tata cara pengawasan dan pengendalian sebagaimana dimaksud pada ayat (3) diatur lebih lanjut dalam Peraturan Gubernur.

Pasal 55

Pengendalian pengelolaan pesisir dan pulau-pulau kecil sebagaimana dimaksud dalam pasal 54 ayat (1) meliputi:

- a. Pengendalian pemberian izin; dan
- b. Akreditasi.

Pasal 56

- (1) Pengendalian pemberian izin sebagaimana dimaksud dalam Pasal 55 huruf a dengan persyaratan sebagai berikut:
 - a. persyaratan teknis;
 - b. persyaratan administratif; dan
 - c. persyaratan operasional.
- (2) Persyaratan teknis sebagaimana dimaksud pada ayat (1) huruf a meliputi:
 - a. kesesuaian dengan RZWP-3-K;
 - b. hasil konsultasi publik sesuai dengan besaran dan volume pemanfaatannya; dan
 - c. pertimbangan hasil pengujian dari berbagai alternatif prakarsa atau kegiatan yang berpotensi merusak sumberdaya wilayah pesisir dan pulau- pulau kecil.
- (3) Persyaratan administratif sebagaimana dimaksud pada ayat (1) huruf b meliputi:
 - a. dokumen administratif;
 - b. rencana pelaksanaan pemanfaatan sumberdaya pesisir dan pulau-pulau kecil sesuai daya dukung ekosistem;
 - c. laporan pelaksanaan perizinan oleh instansi pemberi izin kepada Gubernur; dan
 - d. dokumen kepemilikan hak pemanfaatan ruang laut bagi pemegang izin lokasi dan izin pengelolaan. ✓

- (4) Persyaratan operasional sebagaimana dimaksud pada ayat (1) huruf c mencakup kewajiban pemegang izin berupa :
- a. pemberdayaan masyarakat sekitar lokasi kegiatan;
 - b. pengakuan dan perlindungan hak-hak masyarakat adat dan/atau masyarakat lokal; dan
 - c. melakukan rehabilitasi sumber daya yang mengalami kerusakan pada lokasi perizinan.

Pasal 57

- (1) Akreditasi sebagaimana dimaksud dalam Pasal 55 huruf b disusun dan diajukan oleh Gubernur kepada Menteri.
- (2) Akreditasi sebagaimana dimaksud pada ayat (1) mencakup:
 - a. relevansi isu prioritas;
 - b. proses konsultasi publik;
 - c. dampak positif terhadap pelestarian lingkungan;
 - d. dampak terhadap peningkatan kesejahteraan masyarakat;
 - e. kemampuan implementasi yang memadai; dan
 - f. dukungan kebijakan dan program Pemerintah Daerah.
- (3) Penyusunan dan pengajuan akreditasi sebagaimana dimaksud pada ayat (1) dilaksanakan pada wilayah kewenangan Provinsi.
- (4) Penyusunan dan mekanisme pengajuan akreditasi sebagaimana dimaksud pada ayat (3) dilaksanakan sesuai ketentuan peraturan perundang-undangan.

BAB VIII

REKLAMASI

Pasal 58

- (1) Reklamasi yang dilakukan pada kawasan perairan bertujuan untuk membuat suatu lahan perairan menjadi kawasan daratan berdasarkan ketentuan yang berlaku.
- (2) Pemerintah daerah dan setiap orang yang akan melaksanakan reklamasi sebagaimana dimaksud ayat (1) wajib memiliki izin lokasi dan izin pelaksanaan reklamasi.
- (3) Wilayah yang dapat direklamasi adalah pada zona pelabuhan sesuai dengan alokasi ruang setelah memenuhi persyaratan peraturan perundang-undangan yang berlaku kecuali Kawasan Konservasi dan Alur Laut. ~

- (4) Tujuan dari reklamasi perairan ini adalah untuk:
- a. meningkatkan kualitas dan nilai ekonomi kawasan pesisir; dan
 - b. mengubah perairan pantai menjadi lahan untuk perkantoran, perdagangan dan jasa, pusat perbelanjaan, rumah toko, sarana pariwisata, restoran, hotel, jalan, pelabuhan laut, pelabuhan perikanan, serta ruang terbuka hijau, ruang terbuka biru dan *causeway*.
- (5) Sumber material reklamasi berasal dari daratan yang berada di Kecamatan Komodo dan Kecamatan Kambera.

BAB IX

HAK KEWAJIBAN DAN PERAN SERTA MASYARAKAT

Bagian kesatu

Hak Masyarakat

Pasal 59

- (1) Masyarakat berhak untuk:
- a. mengetahui RZWP-3-K Provinsi;
 - b. menikmati pertambahan nilai ruang sebagai akibat penataan zonasi di daerah;
 - c. mengajukan keberatan kepada pejabat yang berwenang terhadap pembangunan yang tidak sesuai dengan RZWP-3-K Provinsi; dan
 - d. mengajukan pembatalan izin dan permintaan penghentian pembangunan yang tidak sesuai dengan RZWP-3-K Provinsi kepada pejabat yang berwenang.
- (2) Pemerintah Daerah melalui Dinas yang tugas dan tanggung-jawabnya di bidang perikanan dan kelautan melakukan sosialisasi RZWP-3-K Provinsi melalui media informasi dan/atau langsung kepada aparat dan masyarakat di daerah.

Bagian kedua

Kewajiban Masyarakat

Pasal 60

- (1) Masyarakat Wajib :
- a. mentaati RZWP-3-K Provinsi; dan
 - b. memanfaatkan ruang sesuai dengan izin.
- (2) Masyarakat berkewajiban:
- a. memberikan informasi berkaitan dengan pengelolaan wilayah pesisir dan pulau-pulau kecil; ✓

- b. menjaga, melindungi, dan memelihara kelestarian wilayah pesisir dan pulau-pulau kecil;
- c. menyampaikan laporan terjadinya bahaya, pencemaran dan/atau kerusakan lingkungan di wilayah pesisir dan pulau-pulau kecil;
- d. melaksanakan program pengelolaan wilayah pesisir dan pulau-pulau kecil yang disepakati di tingkat Kelurahan atau Desa.

Bagian Ketiga

Peran serta Masyarakat

Pasal 61

- (1) Peranserta masyarakat dalam pengelolaan pesisir dan pulau kecil dilakukan melalui:
 - a. proses perencanaan ruang;
 - b. pemanfaatan ruang;
 - c. pengawasan ruang; dan
 - d. pengendalian pemanfaatan ruang.
- (2) Bentuk peranserta masyarakat dilakukan sesuai dengan peraturan perundang-undangan.

BAB X

MITIGASI DAN BENCANA

Pasal 62

- 1) Mitigasi Bencana Wilayah Pesisir dan Pulau-Pulau Kecil dilakukan dengan melibatkan tanggung jawab Pemerintah, Pemerintah Daerah, dan/atau Masyarakat.
- 2) Penyelenggaraan mitigasi bencana Wilayah Pesisir sebagaimana dimaksud dalam ayat (1) dilaksanakan dengan memperhatikan aspek:
 - a. Sosial, ekonomi, dan budaya masyarakat;
 - b. Kelestarian lingkungan hidup;
 - c. Kemanfaatan dan efektivitas; serta
 - d. Lingkup luas wilayah.
- (3) Setiap Orang yang berada di Wilayah Pesisir dan Pulau-Pulau Kecil wajib melaksanakan mitigasi bencana terhadap kegiatan yang berpotensi mengakibatkan kerusakan Wilayah Pesisir dan Pulau-Pulau Kecil.
- (4) Mitigasi bencana sebagaimana dimaksud pada ayat (3) dilakukan melalui kegiatan struktur/fisik dan/atau nonstruktur/nonfisik.✓

- (5) Pilihan kegiatan sebagaimana dimaksud pada ayat (4) ditentukan oleh instansi yang berwenang.

BAB XI

GUGATAN PERWAKILAN

Pasal 63

Masyarakat berhak mengajukan gugatan perwakilan ke pengadilan sesuai dengan peraturan perundang-undangan.

Pasal 64

- (1) Dalam rangka pelaksanaan tanggung jawab Pengelolaan Wilayah Pesisir dan Pulau-Pulau Kecil, organisasi kemasyarakatan berhak mengajukan gugatan untuk kepentingan pelestarian fungsi lingkungan.
- (2) Organisasi kemasyarakatan sebagaimana dimaksud pada ayat (1) harus memenuhi persyaratan berikut:
 - a. merupakan organisasi resmi di wilayah tersebut atau organisasi nasional;
 - b. berbentuk badan hukum;
 - c. memiliki anggaran dasar yang dengan tegas menyebutkan tujuan didirikannya organisasi untuk kepentingan pelestarian lingkungan; dan
 - d. telah melaksanakan kegiatan sesuai dengan anggaran dasar dan anggaran rumah tangganya.
- (3) Hak mengajukan gugatan sebagaimana dimaksud pada ayat (1) terbatas pada tuntutan untuk melakukan tindakan tertentu tanpa adanya tuntutan ganti kerugian kecuali penggantian biaya atau pengeluaran yang nyata-nyata dibayarkan.

BAB XII

KETENTUAN PENYIDIKAN

Pasal 65

- (1) Selain pejabat penyidik kepolisian Negara Republik Indonesia, pejabat pegawai negeri sipil tertentu di lingkungan pemerintah daerah yang lingkup tugas dan tanggungjawabnya di bidang wilayah pesisir dan pulau-pulau kecil diberi wewenang khusus sebagai penyidik sebagaimana dimaksud dalam Kitab Undang-Undang Hukum Acara Pidana.
- (2) Pejabat Pegawai Negeri Sipil tertentu sebagaimana dimaksud pada ayat (1) adalah Penyidik Pegawai Negeri Sipil. ✓

- (3) Wewenang penyidik sebagaimana dimaksud pada ayat (1) adalah:
- a. menerima laporan/pengaduan dari seseorang tentang adanya tindak pidana di wilayah pesisir dan pulau-pulau kecil;
 - b. melakukan pemeriksaan atas kebenaran laporan atau keterangan tentang adanya tindak pidana pengelolaan wilayah pesisir dan pulau-pulau kecil;
 - c. memanggil orang untuk didengar dan diperiksa sebagai saksi atau tersangka dalam perkara tindak pidana pengelolaan wilayah pesisir dan pulau-pulau kecil;
 - d. melakukan pemeriksaan prasarana Wilayah Pesisir dan menghentikan peralatan yang diduga digunakan untuk melakukan tindak pidana Pengelolaan Wilayah Pesisir dan Pulau-Pulau Kecil;
 - e. menyegel dan/atau menyita bahan dan alat-alat kegiatan yang digunakan untuk melakukan tindak pidana Pengelolaan Wilayah Pesisir dan Pulau-Pulau Kecil sebagai alat bukti;
 - f. mendatangkan orang ahli yang diperlukan dalam hubungannya dengan tindak pidana Pengelolaan Wilayah Pesisir dan Pulau-Pulau Kecil;
 - g. membuat dan menandatangani berita acara pemeriksaan;
 - h. melakukan penghentian penyidikan; dan
 - i. mengadakan tindakan lain menurut hukum.
- (4) Penyidik sebagaimana dimaksud pada ayat (1) memberitahukan dimulainya penyidikan kepada penyidik pejabat Kepolisian Negara Republik Indonesia.
- (5) Penyidik Pejabat Pegawai Negeri Sipil menyampaikan hasil penyidikannya kepada penuntut umum melalui penyidik pejabat Kepolisian Negara Republik Indonesia.

BAB XIII
KETENTUAN PIDANA
Pasal 66

Setiap orang yang tidak mentaati RZWP-3-K Provinsi dan memanfaatkan ruang yang tidak sesuai dengan izin sebagaimana dimaksud dalam Pasal 35, Pasal 36, Pasal 37, Pasal 38, Pasal 39, Pasal 40, Pasal 41, dan Pasal 42 dipidana kurungan dan/atau denda sesuai dengan peraturan perundang undangan. ~

BAB XIV
KETENTUAN PERALIHAN
Pasal 67

Dengan berlakunya Peraturan Daerah ini:

- a. izin pemanfaatan yang telah dikeluarkan dan telah sesuai dengan ketentuan Peraturan Daerah ini tetap berlaku sesuai dengan jangka waktu masa berlakunya;
- b. izin pemanfaatan ruang yang telah dikeluarkan tetapi tidak sesuai dengan ketentuan Peraturan Daerah ini, berlaku ketentuan:
 1. untuk yang belum dilaksanakan pembangunannya, izin tersebut disesuaikan dengan fungsi kawasan berdasarkan Peraturan Daerah ini;
 2. untuk yang sudah dilaksanakan pembangunannya, pemanfaatan ruang dilakukan sampai izin operasional terkait habis masa berlakunya dan dilakukan penyesuaian dengan fungsi kawasan berdasarkan Peraturan Daerah ini;
 3. untuk yang sudah dilaksanakan pembangunannya dan tidak memungkinkan untuk dilakukan penyesuaian dengan fungsi kawasan berdasarkan Peraturan Daerah ini, izin yang telah diterbitkan dapat dibatalkan dan terhadap kerugian yang timbul sebagai akibat pembatalan izin tersebut dapat diberikan penggantian yang layak; dan
 4. penggantian yang layak sebagaimana dimaksud pada angka 3 (tiga) dilaksanakan dengan mengacu pada ketentuan peraturan perundang-undangan.
- c. Izin pemanfaatan ruang yang sudah habis dan tidak sesuai dengan Peraturan Daerah ini dilakukan penyesuaian berdasarkan Peraturan Daerah ini;
- d. pemanfaatan ruang di Daerah yang diselenggarakan tanpa izin ditentukan sebagai berikut:
 1. yang bertentangan dengan ketentuan Peraturan Daerah ini, pemanfaatan ruang yang bersangkutan ditertibkan dan disesuaikan dengan Peraturan Daerah ini; dan
 2. yang sudah sesuai ketentuan Peraturan Daerah ini, di percepat untuk mendapatkan izin yang diperlukan.
- e. pengaturan lebih lanjut mengenai mekanisme dan tata cara penggantian yang layak sebagaimana dimaksud pada huruf b angka 4 diatur dengan Peraturan Gubernur. ✓

BAB XV
KETENTUAN PENUTUP

Pasal 68

(1) Semua peraturan pelaksanaan Peraturan Daerah yang berkaitan dengan Rencana Zonasi Wilayah Pesisir dan Pulau-Pulau Kecil yang telah ada dinyatakan tetap berlaku, sepanjang tidak bertentangan dengan Peraturan Daerah ini.

(2) Peraturan Daerah ini mulai berlaku pada tanggal diundangkan.

Agar setiap orang mengetahuinya, memerintahkan pengundangan Peraturan Daerah ini dengan penempatannya dalam Lembaran Daerah Provinsi Nusa Tenggara Timur.

Ditetapkan di Kupang
pada tanggal 13 November 2017

GUBERNUR NUSA TENGGARA TIMUR, 



Diundangkan di Kupang
pada tanggal 13 November 2017

SEKRETARIS DAERAH
PROVINSI NUSA TENGGARA TIMUR,



LEMBARAN DAERAH PROVINSI NUSA TENGGARA TIMUR TAHUN 2017
NOMOR 004

NOREG PERATURAN DAERAH PROVINSI NUSA TENGGARA TIMUR :
(4/295/2017)

PENJELASAN
ATAS
PERATURAN DAERAH PROVINSI NUSA TENGGARA
TIMUR NOMOR 4 TAHUN 2017
TENTANG
RENCANA ZONASI WILAYAH PESISIR DAN PULAU-PULAU
KECIL PROVINSI NUSA TENGGARA TIMUR
TAHUN 2017-2037

I. UMUM

Pancasila dan Pembukaan Undang-Undang Dasar Negara Republik Indonesia Tahun 1945 mengamanatkan Negara mempunyai tanggung jawab untuk melindungi segenap bangsa Indonesia dan memajukan kesejahteraan umum serta mewujudkan keadilan sosial bagi seluruh rakyat Indonesia. Tanggung jawab Negara dalam melindungi rakyat Indonesia dilakukan dengan penguasaan sumber daya alam yang dimiliki oleh Negara, termasuk Pengelolaan Wilayah Pesisir dan Pulau-Pulau Kecil sebagaimana diatur dalam Undang-Undang Nomor 27 Tahun 2007 sebagaimana telah diubah dengan Undang-Undang Nomor 1 Tahun 2014 tentang Pengelolaan Wilayah Pesisir dan Pulau-Pulau Kecil, sesuai dengan perkembangan dan kebutuhan secara umum untuk mengusulkan penyusunan Rencana Strategis, Rencana Zonasi, Rencana Pengelolaan, serta Rencana Aksi Pengelolaan Wilayah Pesisir dan Pulau-Pulau Kecil. Pengaturan mengenai Izin Lokasi dan Izin Pengelolaan kepada Setiap Orang dan Masyarakat Hukum Adat, Masyarakat Lokal, dan Masyarakat Tradisional yang melakukan pemanfaatan sumber daya wilayah pesisir dan pulau-pulau kecil, pengaturan pemanfaatan pesisir dan pulau-pulau kecil serta perairan di sekitarnya, serta sesuai amanat Undang-Undang Nomor 23 Tahun 2014 sebagaimana telah diubah beberapa kali terakhir dengan Undang-Undang Nomor 9 Tahun 2015 tentang Perubahan Kedua Atas Undang-Undang Nomor 23 Tahun 2014 tentang Pemerintahan Daerah, Pasal 27, Pasal 28, Pasal 29 dan Pasal 30 memberikan kewenangan kepada Gubernur dalam Pengelolaan Wilayah Pesisir dan Pulau-pulau Kecil bagi Daerah Provinsi yang bercirikan kepulauan. ✓

II. PASAL DEMI PASAL

Pasal 1

Cukup jelas.

Pasal 2

Cukup jelas.

Pasal 3

Cukup jelas.

Pasal 4

Huruf a

Cukup jelas.

Huruf b

Yang dimaksud dengan “Asas Keberlanjutan” agar:

1. Pemanfaatan sumber daya tidak melebihi kemampuan regenerasi sumber daya hayati atau laju inovasi substitusi sumber daya non hayati pesisir;
2. Pemanfaatan sumberdaya pesisir saat ini tidak boleh mengorbankan (kualitas dan kuantitas) kebutuhan generasi yang akan datang atas sumber daya pesisir; dan
3. Pemanfaatan sumber daya yang belum diketahui dampaknya harus dilakukan secara hati-hati dan didukung oleh penelitian ilmiah yang memadai.

Huruf c

Yang dimaksud dengan “Asas Konsistensi” merupakan konsistensi dari berbagai instansi dan lapisan pemerintahan, dari proses perencanaan, pelaksanaan, pengendalian, dan pengawasan untuk melaksanakan program pengelolaan wilayah pesisir dan pulau-pulau kecil yang telah diakreditasi.

Huruf d

Yang dimaksud dengan “Asas Keterpaduan adalah :

1. Mengintegrasikan kebijakan dengan perencanaan berbagai sektor pemerintahan secara horizontal dan secara vertikal antara Pemerintah dan Pemerintah Daerah; dan ✓

2. mengintegrasikan ekosistem darat dengan ekosistem laut berdasarkan masukan perkembangan ilmu pengetahuan dan teknologi untuk membantu proses pengambilan putusan dalam pengelolaan wilayah pesisir.

Huruf e

Asas kepastian hukum diperlukan untuk menjamin kepastian hukum yang mengatur pengelolaan sumberdaya pesisir secara jelas dan dapat dimengerti dan ditaati oleh semua pemangku kepentingan serta keputusan yang dibuat berdasarkan mekanisme atau cara yang dapat dipertanggungjawabkan dan tidak dimarjinalkannya masyarakat pesisir.

Huruf f

Yang dimaksud dengan “Asas Kemitraan” merupakan kesepakatan kerja sama antar pihak yang berkepentingan berkaitan dengan pengelolaan wilayah pesisir dan pulau-pulau kecil.

Huruf g

Asas pemerataan ditujukan pada manfaat ekonomi sumberdaya pesisir yang dapat dinikmati oleh sebagian besar anggota masyarakat.

Huruf h

Asas peran serta masyarakat dimaksudkan:

1. agar masyarakat pesisir mempunyai peran dalam perencanaan, pelaksanaan, sampai tahap pengawasan dan pengendalian;
2. memiliki informasi yang terbuka untuk mengetahui kebijaksanaan pemerintah dan mempunyai akses yang cukup untuk memanfaatkan sumberdaya pesisir;
3. menjamin adanya representasi suara masyarakat dalam keputusan tersebut;
4. memanfaatkan sumber daya tersebut secara adil. ✓

Huruf i

Asas keterbukaan dimaksudkan adanya keterbukaan bagi masyarakat untuk memperoleh informasi yang benar, jujur, dan tidak diskriminatif tentang Pengelolaan Wilayah Pesisir, dari tahap perencanaan, pemanfaatan, pengendalian, sampai tahap pengawasan dengan tetap memperhatikan perlindungan atas hak asasi pribadi, golongan dan rahasia negara.

Huruf j

Asas desentralisasi merupakan penyerahan wewenang pemerintahan dari Pemerintah kepada Pemerintah Daerah otonom untuk mengatur dan mengurus urusan pemerintahan di bidang Pengelolaan Wilayah Pesisir dan Pulau-pulau Kecil.

Huruf k

Asas akuntabilitas dimaksudkan bahwa pengelolaan wilayah pesisir dilakukan secara terbuka dan dapat dipertanggungjawabkan.

Huruf l

Asas keadilan merupakan asas yang berpegang pada kebenaran, tidak berat sebelah, tidak memihak, dan tidak sewenang-wenang dalam pemanfaatan sumber daya pesisir.

Pasal 5

Cukup jelas.

Pasal 6

Cukup jelas.

Pasal 7

Cukup jelas.

Pasal 8

Cukup jelas.

Pasal 9

Cukup jelas.

Pasal 10

Cukup jelas.

Pasal 11

Cukup jelas. ✓

Pasal 12

Ayat (1)

Cukup jelas.

Ayat (2)

Yang dimaksud dengan “Sub Zona Budidaya Laut” adalah ruang perairan laut yang berada di zona perikanan budidaya yang ditetapkan untuk budidaya ramah lingkungan berupa budidaya rumput laut, teripang, mutiara, kerang-kerangan, udang dan ikan (*finfish*).

Ayat (3)

Cukup jelas.

Pasal 13

Cukup jelas.

Pasal 14

Cukup jelas.

Pasal 15

Ayat (1)

Yang dimaksud dengan “Zona Pariwisata” adalah ruang yang terdiri dari perairan laut dan pantai yang merupakan bagian dari kawasan pemanfaatan umum yang ditetapkan dengan fungsi utama untuk kegiatan wisata.

Ayat (2)

Cukup jelas.

Ayat (3)

Cukup jelas.

Ayat (4)

Cukup jelas.

Pasal 16

Cukup jelas.

Pasal 17

Cukup jelas.

Pasal 18

Cukup jelas. ~

Pasal 19

Ayat (1)

Huruf a

Yang dimaksud dengan “Alur Lintas Kepulauan Indonesia” adalah alur untuk pelaksanaan hak lintas alur laut kepulauan untuk kapal dan pesawat udara asing. Kapal dan pesawat udara asing dapat melaksanakan Hak Lintas Alur Laut Kepulauan, untuk pelayaran atau penerbangan dari satu bagian laut bebas atau zona ekonomi eksklusif ke bagian lain laut bebas atau zona ekonomi eksklusif melintasi laut teritorial dan perairan kepulauan Indonesia. Hak Lintas Alur Laut Kepulauan adalah hak kapal dan pesawat udara asing untuk melakukan pelayaran atau penerbangan sesuai dengan ketentuan-ketentuan Konvensi dengan cara normal hanya untuk melakukan transit yang terus menerus, langsung, dan secepat mungkin serta tidak terhalang. Kapal atau pesawat udara asing yang melaksanakan lintas alur laut kepulauan, selama melintas tidak boleh menyimpang lebih dari 25 (dua puluh lima) mil laut ke kedua sisi garis sumbu alur laut kepulauan, dengan ketentuan bahwa kapal dan pesawat udara tersebut tidak boleh berlayar atau terbang dekat ke pantai kurang dari 10% (sepuluh per seratus) jarak antara titik-titik yang terdekat pada pulau-pulau yang berbatasan dengan alur laut kepulauan tersebut. Alur Lintas Kepulauan Indonesia yang berada di perairan Provinsi NTT adalah ALKI III-A yang digunakan untuk melaksanakan Hak Lintas Alur Laut Kepulauan untuk pelayaran dari Samudera Pasifik ke Samudera Hindia atau sebaliknya, melintasi Laut Maluku, Laut Seram, Laut Banda, Selat Ombai, dan Laut Sawu. ✓

Huruf b

Yang dimaksud dengan “Alur Pelayaran Penyeberangan” adalah alur pelayaran yang digunakan oleh kapal-kapal feri untuk penyeberangan antar pulau.

Huruf c

Yang dimaksud dengan “Alur Pelayaran Nasional-Internasional” adalah alur pelayaran nasional yang menghubungkan pelabuhan nasional dengan pelabuhan internasional.

Huruf d

Yang dimaksud dengan “Alur Pelayaran Nasional” adalah alur pelayaran yang menghubungkan antar pelabuhan nasional.

Huruf e

Yang dimaksud dengan “Alur Pelayaran Nasional-Regional” adalah alur pelayaran nasional yang menghubungkan antara pelabuhan nasional dan pelabuhan regional.

Huruf f

Yang dimaksud dengan “Alur Pelayaran Lokal” adalah alur pelayaran yang menghubungkan pelabuhan lokal yang melayani pelayaran rakyat.

Huruf g

Yang dimaksud dengan “Pipa dan Kabel Bawah Laut” adalah pipa dan kabel yang diletakkan di bawah laut yang terdiri dari kabel listrik dan kabel telekomunikasi. Kabel listrik bawah laut adalah kabel transmisi utama untuk membawa energi listrik, sedangkan kabel telekomunikasi bawah laut adalah kabel yang diletakkan di bawah laut untuk menghubungkan telekomunikasi antar wilayah/daerah. Pipa dan kabel bawah laut di Provinsi Nusa Tenggara Timur berupa Kabel Telekomunikasi yang menghubungkan dari Raba ke Ende, Ende ke Waingapu dan Ende ke Kupang. ✓

Huruf h

Yang dimaksud dengan “Alur migrasi biota laut” adalah jalur migrasi dari biota laut seperti beberapa jenis paus dan lumba-lumba, sehingga keberadaannya di wilayah perairan laut perlu dilindungi, agar tidak terganggu oleh jenis pemanfaatan lainnya. Alur migrasi paus dan lumba-lumba di perairan Nusa Tenggara Timur diintegrasikan dengan zona perikanan tangkap dikarenakan bahwa alur/koridor penting migrasi dari paus dan lumba-lumba berada di sebagian besar perairan NTT yang kemudian zona perikanan tangkap yang beririsan dengan koridor penting migrasi paus dan lumba-lumba diberikan peraturan tambahan untuk pelestarian biota paus dan lumba-lumba seperti pengaturan alat tangkap dan ukuran armada yang diperbolehkan di zona tersebut.

Ayat (2)

Cukup jelas.

Pasal 20

Cukup jelas.

Pasal 21

Cukup jelas.

Pasal 22

Cukup jelas.

Pasal 23

Cukup jelas.

Pasal 24

Cukup jelas.

Pasal 25

Cukup jelas.

Pasal 26

Cukup jelas.

Pasal 27

Cukup jelas. ✓

Pasal 28

Cukup jelas.

Pasal 29

Cukup jelas.

Pasal 30

Ayat (1)

Cukup jelas.

Ayat (2)

Huruf a

Cukup jelas.

Huruf b

Cukup jelas.

Huruf c

Cukup jelas.

Huruf d

Yang dimaksud dengan “Budidaya Ikan Skala Kecil” adalah usaha budidaya untuk memenuhi kehidupan sehari-hari.

Huruf e

Penangkapan ikan skala kecil : usaha penangkapan ikan untuk memenuhi kebutuhan hidup sehari-hari yang menggunakan kapal perikanan berukuran paling besar 10 (sepuluh) *gross Tonnage* (GT).

Ayat (3)

Cukup jelas.

Ayat (4)

Cukup jelas.

Ayat (5)

Cukup jelas.

Ayat (6)

Cukup jelas.

Pasal 31

Cukup jelas.

Pasal 32

Cukup jelas. ✓

Pasal 33

Cukup jelas.

Pasal 34

Cukup jelas.

Pasal 35

Cukup jelas.

Pasal 36

Ayat (1)

Huruf a

Cukup jelas.

Huruf b

Cukup jelas.

Huruf c

Cukup jelas.

Huruf d

Cukup jelas.

Huruf e

Cukup jelas.

Huruf f

Cukup jelas.

Huruf g

Yang dimaksud dengan “Benda Muatan Kapal Tenggelam” adalah benda berharga yang memiliki nilai sejarah, budaya, ilmu pengetahuan, dan ekonomi, yang tenggelam di wilayah perairan Indonesia, zona ekonomi eksklusif Indonesia dan landas kontinen Indonesia, paling singkat berumur 50 (lima puluh) tahun.

Ayat (2)

Cukup jelas.

Pasal 37

Cukup jelas.

Pasal 38

Cukup jelas.

Pasal 39

Cukup jelas.

Pasal 40

Cukup jelas. ✓

Pasal 41
Cukup jelas.

Pasal 42
Cukup jelas.

Pasal 43
Cukup jelas.

Pasal 44
Cukup jelas.

Pasal 45
Cukup jelas.

Pasal 46
Cukup jelas.

Pasal 47
Cukup jelas.

Pasal 48
Cukup jelas.

Pasal 49
Cukup jelas.

Pasal 50
Cukup jelas.

Pasal 51
Cukup jelas.

Pasal 52
Cukup jelas.

Pasal 53
Cukup jelas.

Pasal 54
Cukup jelas.

Pasal 55
Cukup jelas.

Pasal 56
Cukup jelas.

Pasal 57
Cukup jelas.

Pasal 58
Cukup jelas. ✓

Pasal 59

Cukup jelas.

Pasal 60

Cukup jelas.

Pasal 61

Cukup jelas.

Pasal 62

Cukup jelas.

Pasal 63

Cukup jelas.

Pasal 64

Cukup jelas.

Pasal 65

Cukup jelas.

Pasal 66

Cukup jelas.

Pasal 67

Cukup jelas.

Pasal 68

Cukup jelas.

TAMBAHAN LEMBARAN DAERAH PROVINSI NUSA TENGGARA TIMUR
NOMOR 0086 ✓


LAMPIRAN I

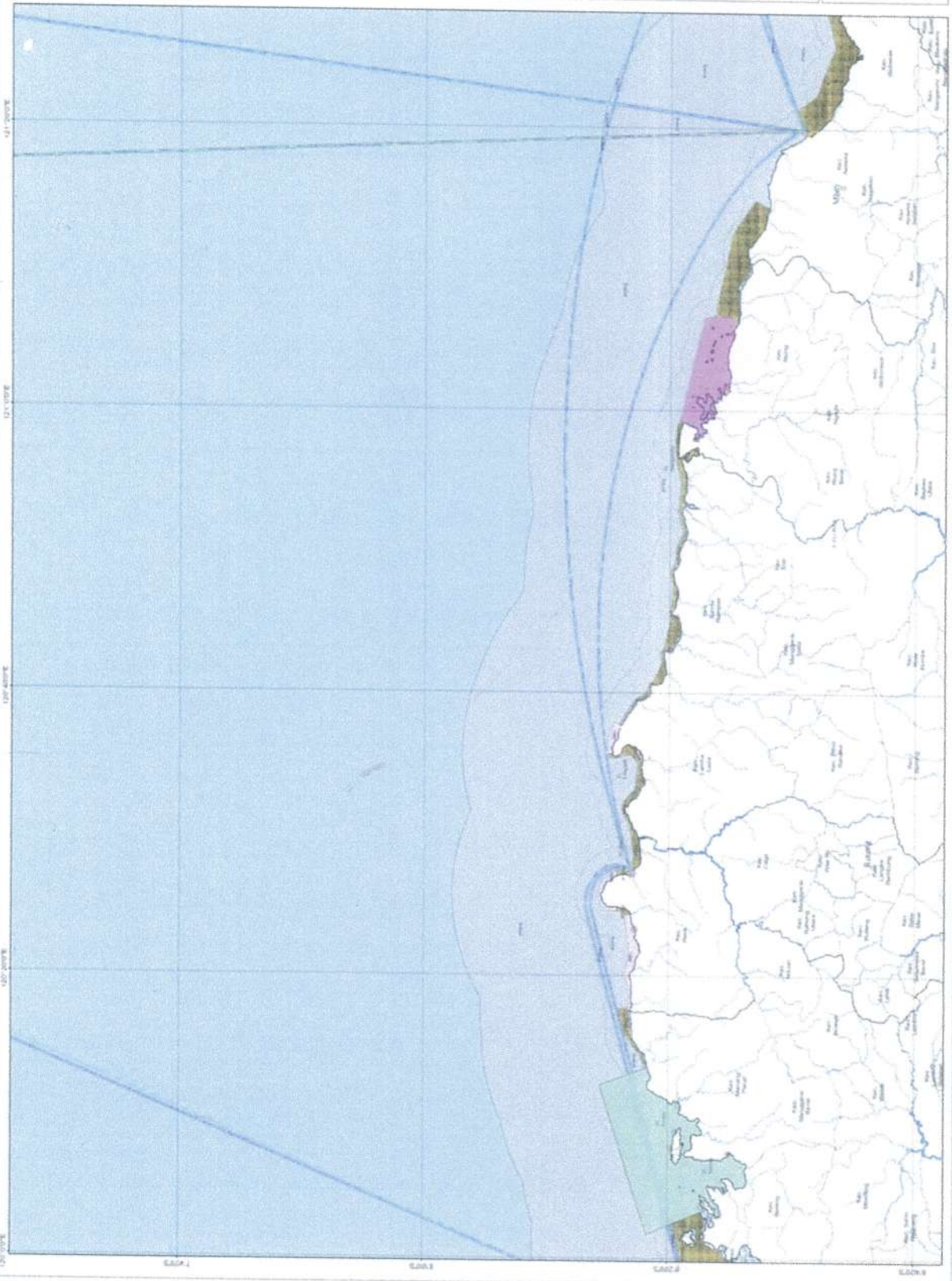
LAMPIRAN I : PERATURAN DAERAH PROVINSI NUSA TENGGARA TIMUR

NOMOR : 4 TAHUN 2017

TANGGAL : 13 NOVEMBER 2017

PETA RENCANA ZONASI WILAYAH PESISIR DAN PULAU-PULAU KECIL PROVINSI NUSA
TENGGARA TIMUR SKALA 1: 250.000





**PROVINSI NUSA TENGGARA TIMUR**

**RENCANA ZONASI WILAYAH PESISIR
DAN PULAU - PULAU KECIL (RZWP3K)
PROVINSI NUSA TENGGARA TIMUR**

**PETA RZWP3K
PROVINSI NUSA TENGGARA TIMUR**



Proyeksi : UTM
Datum : WGS 84
Sistem Koordinat : UTM
Datum : WGS 84
Sistem Koordinat : UTM
Datum : WGS 84
Sistem Koordinat : UTM



- LEGENDA**
- Simbol**
- Perbatasan Wilayah
 - Perbatasan Kabupaten
 - Perbatasan Kecamatan
 - Perbatasan Desa
 - Perbatasan Kelurahan
 - Perbatasan RT/RW
 - Perbatasan Dusun
 - Perbatasan Kampung
 - Perbatasan Desa
 - Perbatasan Kelurahan
 - Perbatasan RT/RW
 - Perbatasan Dusun
 - Perbatasan Kampung
- Warna**
- Perbatasan Wilayah
 - Perbatasan Kabupaten
 - Perbatasan Kecamatan
 - Perbatasan Desa
 - Perbatasan Kelurahan
 - Perbatasan RT/RW
 - Perbatasan Dusun
 - Perbatasan Kampung
 - Perbatasan Desa
 - Perbatasan Kelurahan
 - Perbatasan RT/RW
 - Perbatasan Dusun
 - Perbatasan Kampung
- Simbol**
- Perbatasan Wilayah
 - Perbatasan Kabupaten
 - Perbatasan Kecamatan
 - Perbatasan Desa
 - Perbatasan Kelurahan
 - Perbatasan RT/RW
 - Perbatasan Dusun
 - Perbatasan Kampung
 - Perbatasan Desa
 - Perbatasan Kelurahan
 - Perbatasan RT/RW
 - Perbatasan Dusun
 - Perbatasan Kampung
- Warna**
- Perbatasan Wilayah
 - Perbatasan Kabupaten
 - Perbatasan Kecamatan
 - Perbatasan Desa
 - Perbatasan Kelurahan
 - Perbatasan RT/RW
 - Perbatasan Dusun
 - Perbatasan Kampung
 - Perbatasan Desa
 - Perbatasan Kelurahan
 - Perbatasan RT/RW
 - Perbatasan Dusun
 - Perbatasan Kampung

REVISI

Revisi 1 : 1 : 200.000

Revisi 2 : 1 : 200.000

Revisi 3 : 1 : 200.000

Revisi 4 : 1 : 200.000

Revisi 5 : 1 : 200.000

Revisi 6 : 1 : 200.000

Revisi 7 : 1 : 200.000

Revisi 8 : 1 : 200.000

Revisi 9 : 1 : 200.000

Revisi 10 : 1 : 200.000

Revisi 11 : 1 : 200.000

Revisi 12 : 1 : 200.000

Revisi 13 : 1 : 200.000

Revisi 14 : 1 : 200.000

Revisi 15 : 1 : 200.000

Revisi 16 : 1 : 200.000

Revisi 17 : 1 : 200.000

Revisi 18 : 1 : 200.000

Revisi 19 : 1 : 200.000

Revisi 20 : 1 : 200.000

Revisi 21 : 1 : 200.000

Revisi 22 : 1 : 200.000

Revisi 23 : 1 : 200.000

Revisi 24 : 1 : 200.000

Revisi 25 : 1 : 200.000

Revisi 26 : 1 : 200.000

Revisi 27 : 1 : 200.000

Revisi 28 : 1 : 200.000

Revisi 29 : 1 : 200.000

Revisi 30 : 1 : 200.000

Revisi 31 : 1 : 200.000

Revisi 32 : 1 : 200.000

Revisi 33 : 1 : 200.000

Revisi 34 : 1 : 200.000

Revisi 35 : 1 : 200.000

Revisi 36 : 1 : 200.000

Revisi 37 : 1 : 200.000

Revisi 38 : 1 : 200.000

Revisi 39 : 1 : 200.000

Revisi 40 : 1 : 200.000

Revisi 41 : 1 : 200.000

Revisi 42 : 1 : 200.000

Revisi 43 : 1 : 200.000

Revisi 44 : 1 : 200.000

Revisi 45 : 1 : 200.000

Revisi 46 : 1 : 200.000

Revisi 47 : 1 : 200.000

Revisi 48 : 1 : 200.000

Revisi 49 : 1 : 200.000

Revisi 50 : 1 : 200.000

Revisi 51 : 1 : 200.000

Revisi 52 : 1 : 200.000

Revisi 53 : 1 : 200.000

Revisi 54 : 1 : 200.000

Revisi 55 : 1 : 200.000

Revisi 56 : 1 : 200.000

Revisi 57 : 1 : 200.000

Revisi 58 : 1 : 200.000

Revisi 59 : 1 : 200.000

Revisi 60 : 1 : 200.000

Revisi 61 : 1 : 200.000

Revisi 62 : 1 : 200.000

Revisi 63 : 1 : 200.000

Revisi 64 : 1 : 200.000

Revisi 65 : 1 : 200.000

Revisi 66 : 1 : 200.000

Revisi 67 : 1 : 200.000

Revisi 68 : 1 : 200.000

Revisi 69 : 1 : 200.000

Revisi 70 : 1 : 200.000

Revisi 71 : 1 : 200.000

Revisi 72 : 1 : 200.000

Revisi 73 : 1 : 200.000

Revisi 74 : 1 : 200.000

Revisi 75 : 1 : 200.000

Revisi 76 : 1 : 200.000

Revisi 77 : 1 : 200.000

Revisi 78 : 1 : 200.000

Revisi 79 : 1 : 200.000

Revisi 80 : 1 : 200.000

Revisi 81 : 1 : 200.000

Revisi 82 : 1 : 200.000

Revisi 83 : 1 : 200.000

Revisi 84 : 1 : 200.000

Revisi 85 : 1 : 200.000

Revisi 86 : 1 : 200.000

Revisi 87 : 1 : 200.000

Revisi 88 : 1 : 200.000

Revisi 89 : 1 : 200.000

Revisi 90 : 1 : 200.000

Revisi 91 : 1 : 200.000

Revisi 92 : 1 : 200.000

Revisi 93 : 1 : 200.000

Revisi 94 : 1 : 200.000

Revisi 95 : 1 : 200.000

Revisi 96 : 1 : 200.000

Revisi 97 : 1 : 200.000

Revisi 98 : 1 : 200.000

Revisi 99 : 1 : 200.000

Revisi 100 : 1 : 200.000



RENCANA ZONASI WILAYAH PESIRIR
DAN PULAU - PULAU KECIL (RZWP3K)
PROVINSI NUSA TENGGARA TIMUR

PETA RZWP3K
PROVINSI NUSA TENGGARA TIMUR

Department of Geography
 University of
 Cambridge
 Cambridge CB2 3RQ, UK
 Email: j.h.elliott@cam.ac.uk



LEGENDA

- [illegible]

Abstract: *See page 100*

1. *Phragmites australis*
 2. *Scirpus americanus*
 3. *Phragmites australis*
 4. *Phragmites australis*
 5. *Phragmites australis*
 6. *Phragmites australis*
 7. *Phragmites australis*
 8. *Phragmites australis*
 9. *Phragmites australis*
 10. *Phragmites australis*

Source: *Journal of the American Statistical Association*, 1997, 92, 1037-1046.

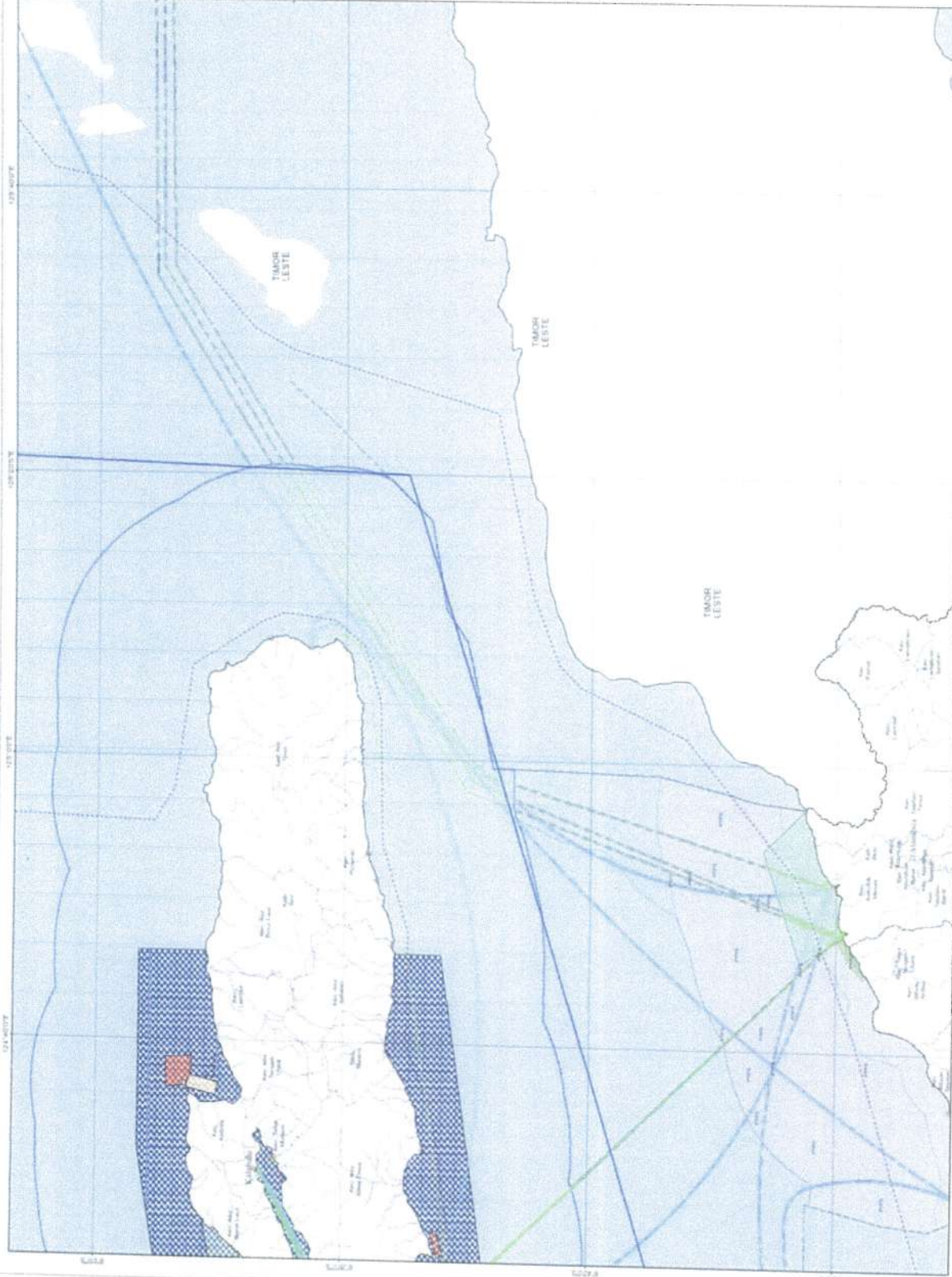
- | |
|---|
| <p>2007-04-16 (Wednesday)</p> <p>10:00 - 11:00 - 12:00 - 13:00 - 14:00 - 15:00 - 16:00 - 17:00 - 18:00 - 19:00 - 20:00 - 21:00 - 22:00 - 23:00 - 24:00 - 25:00 - 26:00 - 27:00 - 28:00 - 29:00 - 30:00 - 31:00 - 32:00 - 33:00 - 34:00 - 35:00 - 36:00 - 37:00 - 38:00 - 39:00 - 40:00 - 41:00 - 42:00 - 43:00 - 44:00 - 45:00 - 46:00 - 47:00 - 48:00 - 49:00 - 50:00 - 51:00 - 52:00 - 53:00 - 54:00 - 55:00 - 56:00 - 57:00 - 58:00 - 59:00 - 60:00 - 61:00 - 62:00 - 63:00 - 64:00 - 65:00 - 66:00 - 67:00 - 68:00 - 69:00 - 70:00 - 71:00 - 72:00 - 73:00 - 74:00 - 75:00 - 76:00 - 77:00 - 78:00 - 79:00 - 80:00 - 81:00 - 82:00 - 83:00 - 84:00 - 85:00 - 86:00 - 87:00 - 88:00 - 89:00 - 90:00 - 91:00 - 92:00 - 93:00 - 94:00 - 95:00 - 96:00 - 97:00 - 98:00 - 99:00 - 100:00 - 101:00 - 102:00 - 103:00 - 104:00 - 105:00 - 106:00 - 107:00 - 108:00 - 109:00 - 110:00 - 111:00 - 112:00 - 113:00 - 114:00 - 115:00 - 116:00 - 117:00 - 118:00 - 119:00 - 120:00 - 121:00 - 122:00 - 123:00 - 124:00 - 125:00 - 126:00 - 127:00 - 128:00 - 129:00 - 130:00 - 131:00 - 132:00 - 133:00 - 134:00 - 135:00 - 136:00 - 137:00 - 138:00 - 139:00 - 140:00 - 141:00 - 142:00 - 143:00 - 144:00 - 145:00 - 146:00 - 147:00 - 148:00 - 149:00 - 150:00 - 151:00 - 152:00 - 153:00 - 154:00 - 155:00 - 156:00 - 157:00 - 158:00 - 159:00 - 160:00 - 161:00 - 162:00 - 163:00 - 164:00 - 165:00 - 166:00 - 167:00 - 168:00 - 169:00 - 170:00 - 171:00 - 172:00 - 173:00 - 174:00 - 175:00 - 176:00 - 177:00 - 178:00 - 179:00 - 180:00 - 181:00 - 182:00 - 183:00 - 184:00 - 185:00 - 186:00 - 187:00 - 188:00 - 189:00 - 190:00 - 191:00 - 192:00 - 193:00 - 194:00 - 195:00 - 196:00 - 197:00 - 198:00 - 199:00 - 200:00 - 201:00 - 202:00 - 203:00 - 204:00 - 205:00 - 206:00 - 207:00 - 208:00 - 209:00 - 210:00 - 211:00 - 212:00 - 213:00 - 214:00 - 215:00 - 216:00 - 217:00 - 218:00 - 219:00 - 220:00 - 221:00 - 222:00 - 223:00 - 224:00 - 225:00 - 226:00 - 227:00 - 228:00 - 229:00 - 230:00 - 231:00 - 232:00 - 233:00 - 234:00 - 235:00 - 236:00 - 237:00 - 238:00 - 239:00 - 240:00 - 241:00 - 242:00 - 243:00 - 244:00 - 245:00 - 246:00 - 247:00 - 248:00 - 249:00 - 250:00 - 251:00 - 252:00 - 253:00 - 254:00 - 255:00 - 256:00 - 257:00 - 258:00 - 259:00 - 260:00 - 261:00 - 262:00 - 263:00 - 264:00 - 265:00 - 266:00 - 267:00 - 268:00 - 269:00 - 270:00 - 271:00 - 272:00 - 273:00 - 274:00 - 275:00 - 276:00 - 277:00 - 278:00 - 279:00 - 280:00 - 281:00 - 282:00 - 283:00 - 284:00 - 285:00 - 286:00 - 287:00 - 288:00 - 289:00 - 290:00 - 291:00 - 292:00 - 293:00 - 294:00 - 295:00 - 296:00 - 297:00 - 298:00 - 299:00 - 300:00 - 301:00 - 302:00 - 303:00 - 304:00 - 305:00 - 306:00 - 307:00 - 308:00 - 309:00 - 310:00 - 311:00 - 312:00 - 313:00 - 314:00 - 315:00 - 316:00 - 317:00 - 318:00 - 319:00 - 320:00 - 321:00 - 322:00 - 323:00 - 324:00 - 325:00 - 326:00 - 327:00 - 328:00 - </p> |
|---|

© 1997 by American Society for Reproductive Medicine

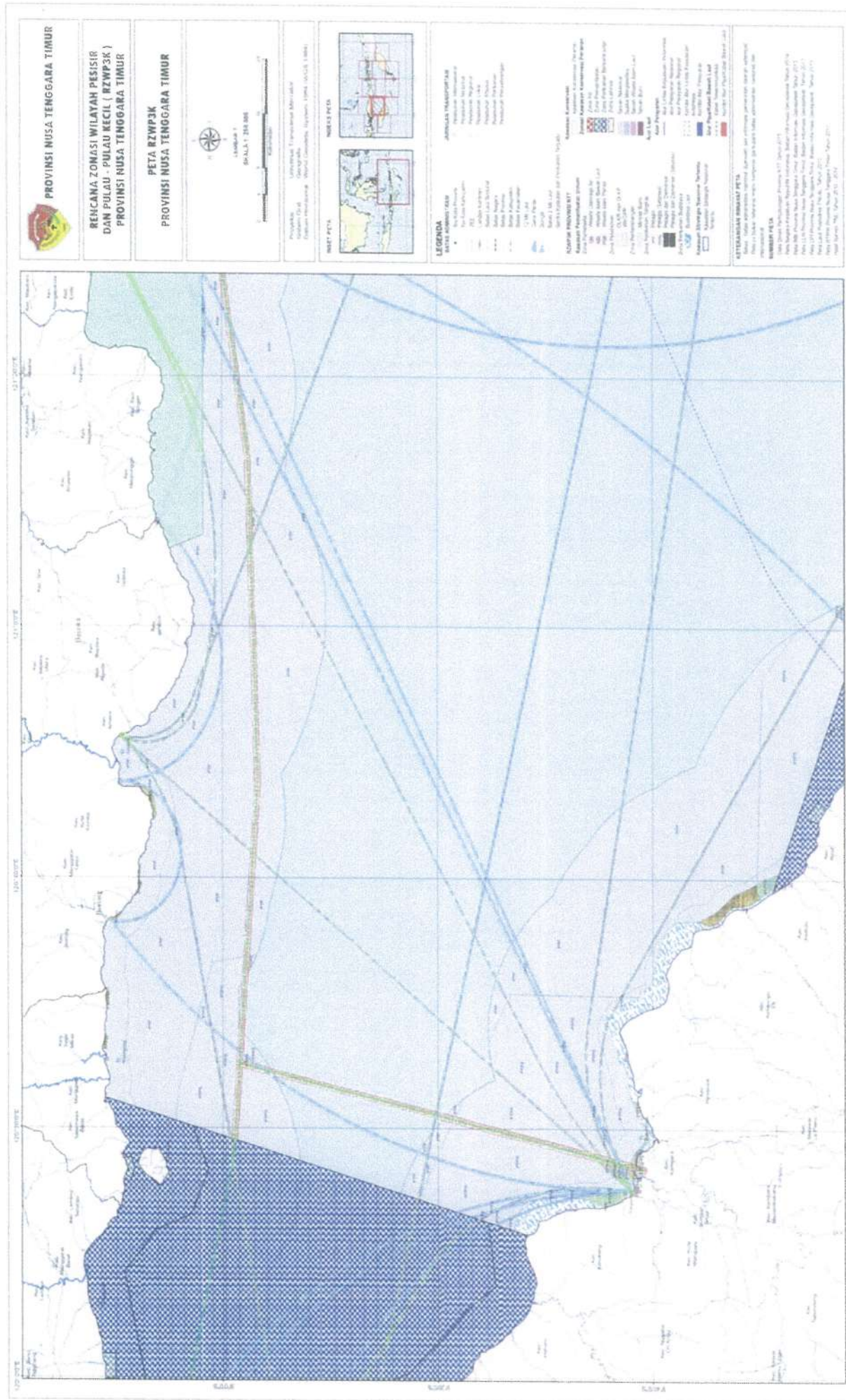
[illegible]

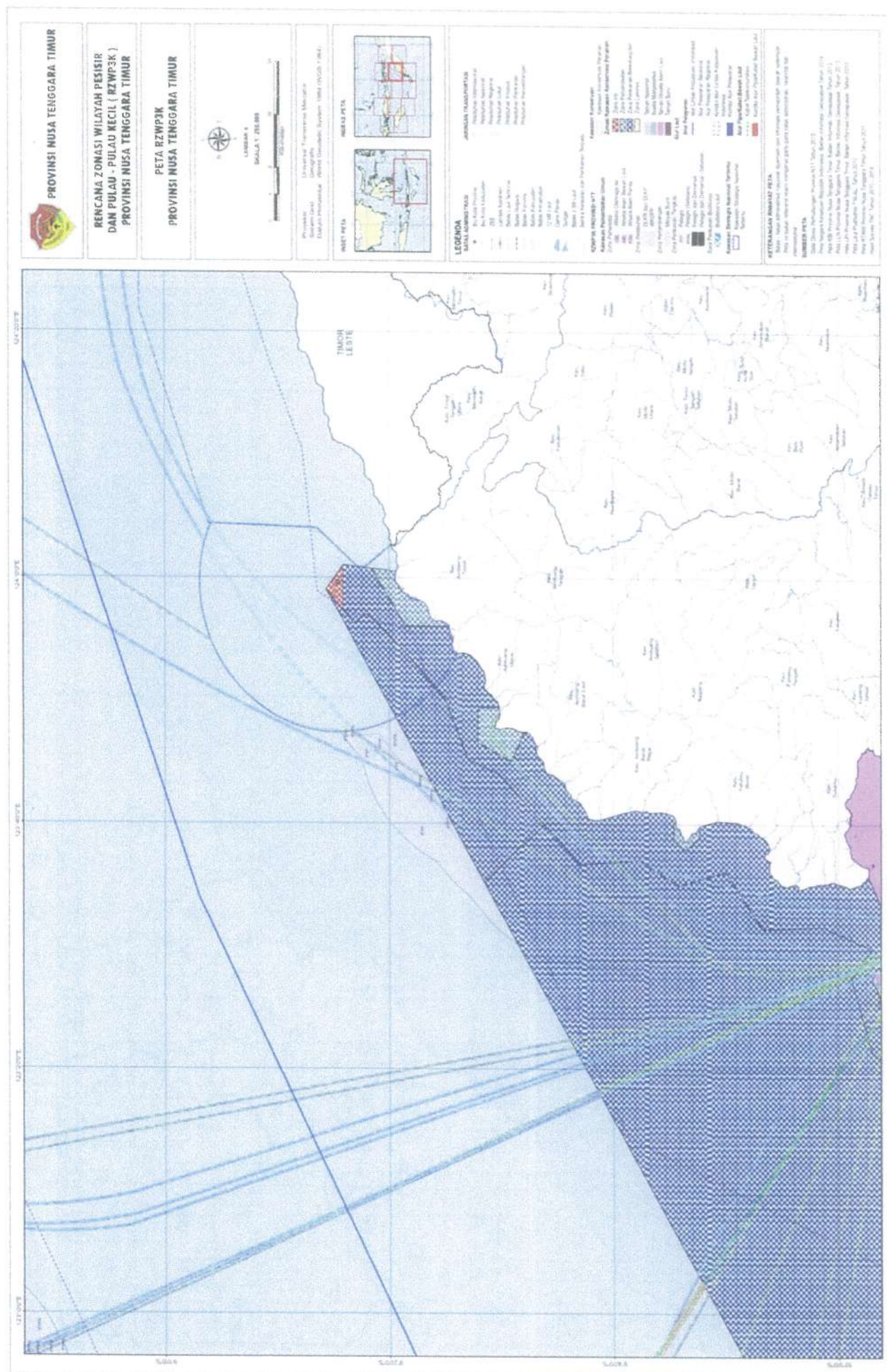
Keywords:

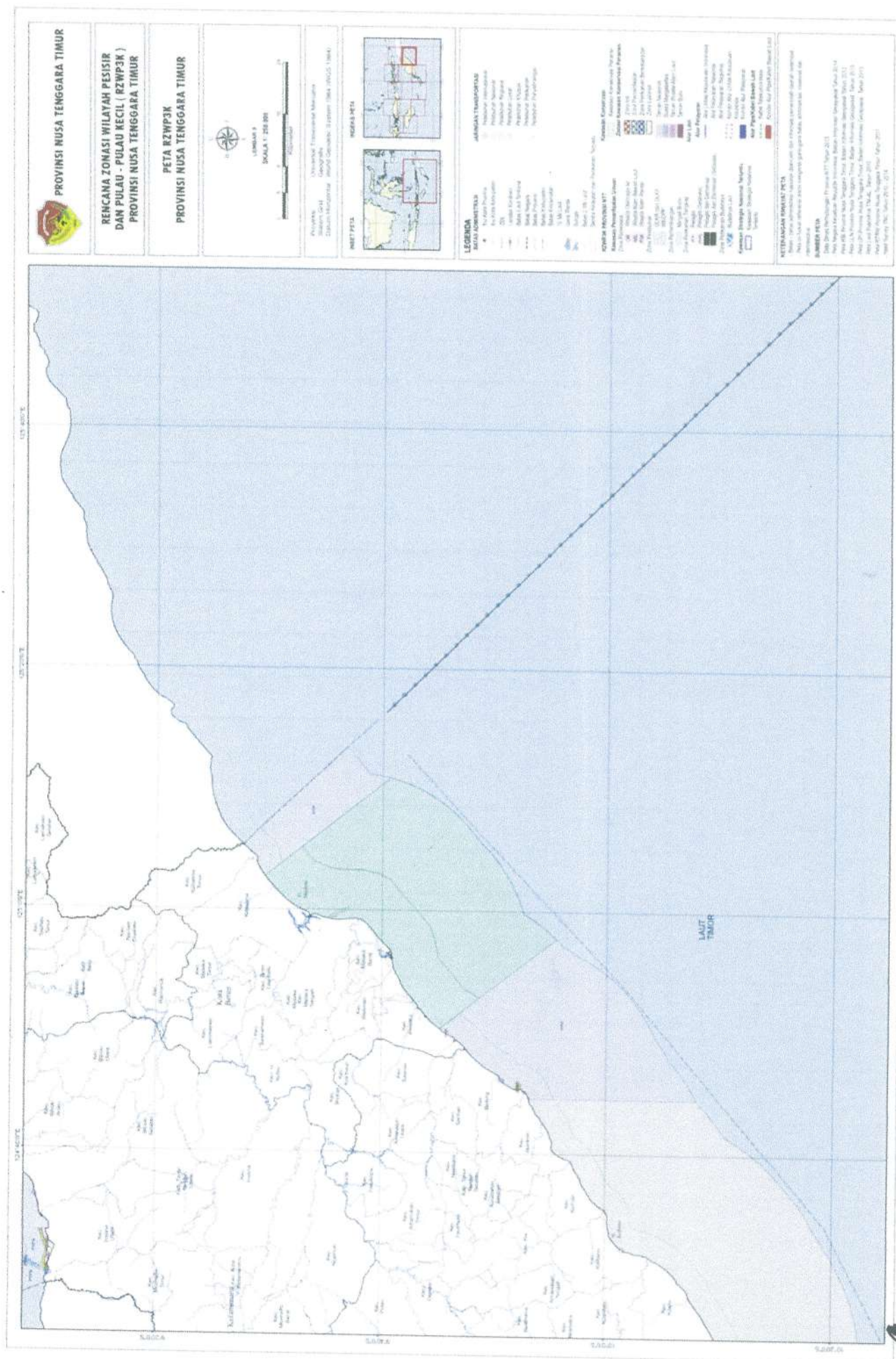
DOI: 10.1002/psp.2249
 © 2014 John Wiley & Sons, Ltd.
J. Pharm. Med. 2014, **2014**, 1–11

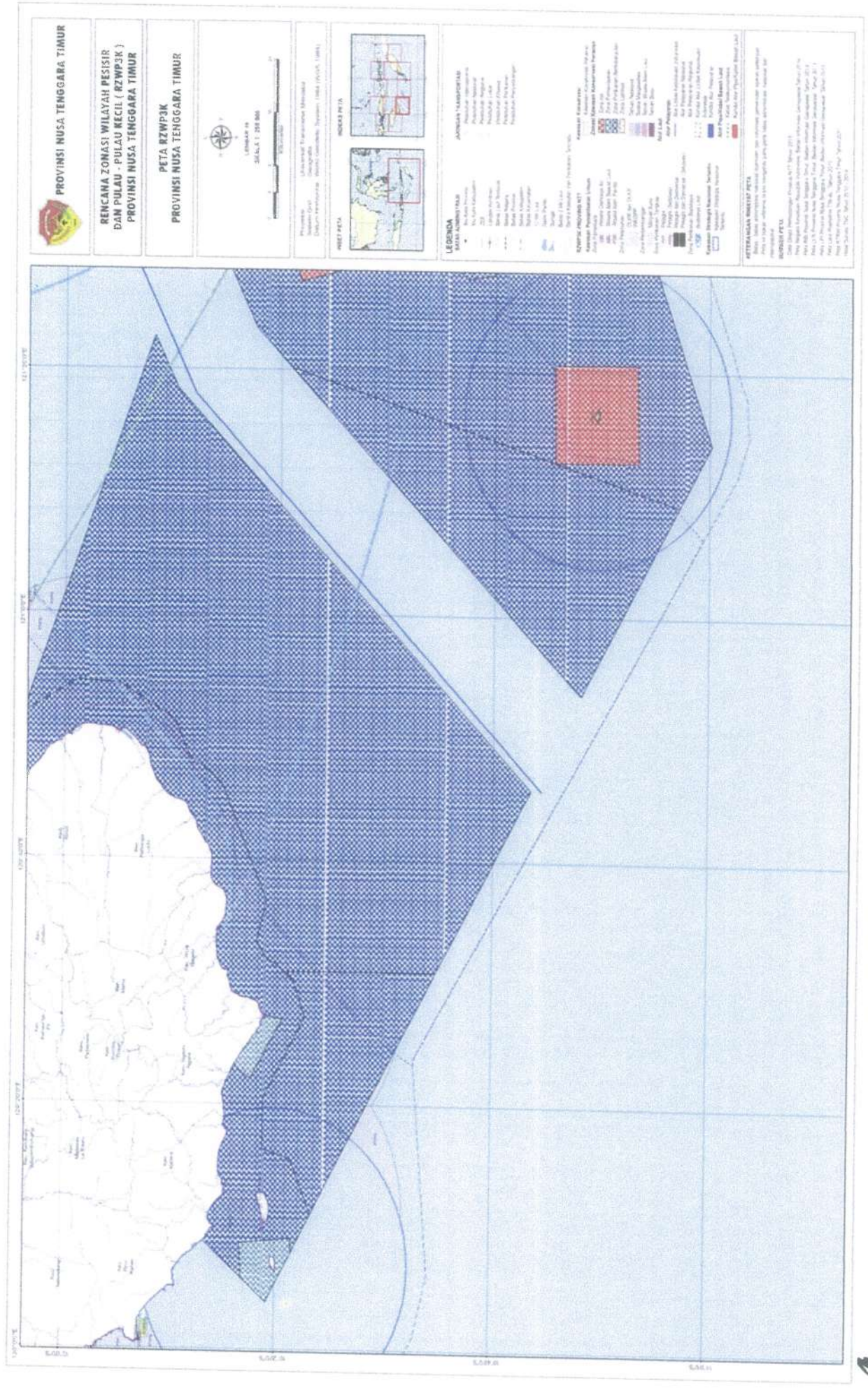
PETA RZWPJK
PROVINSI NUSA TENGGARA TIMUR

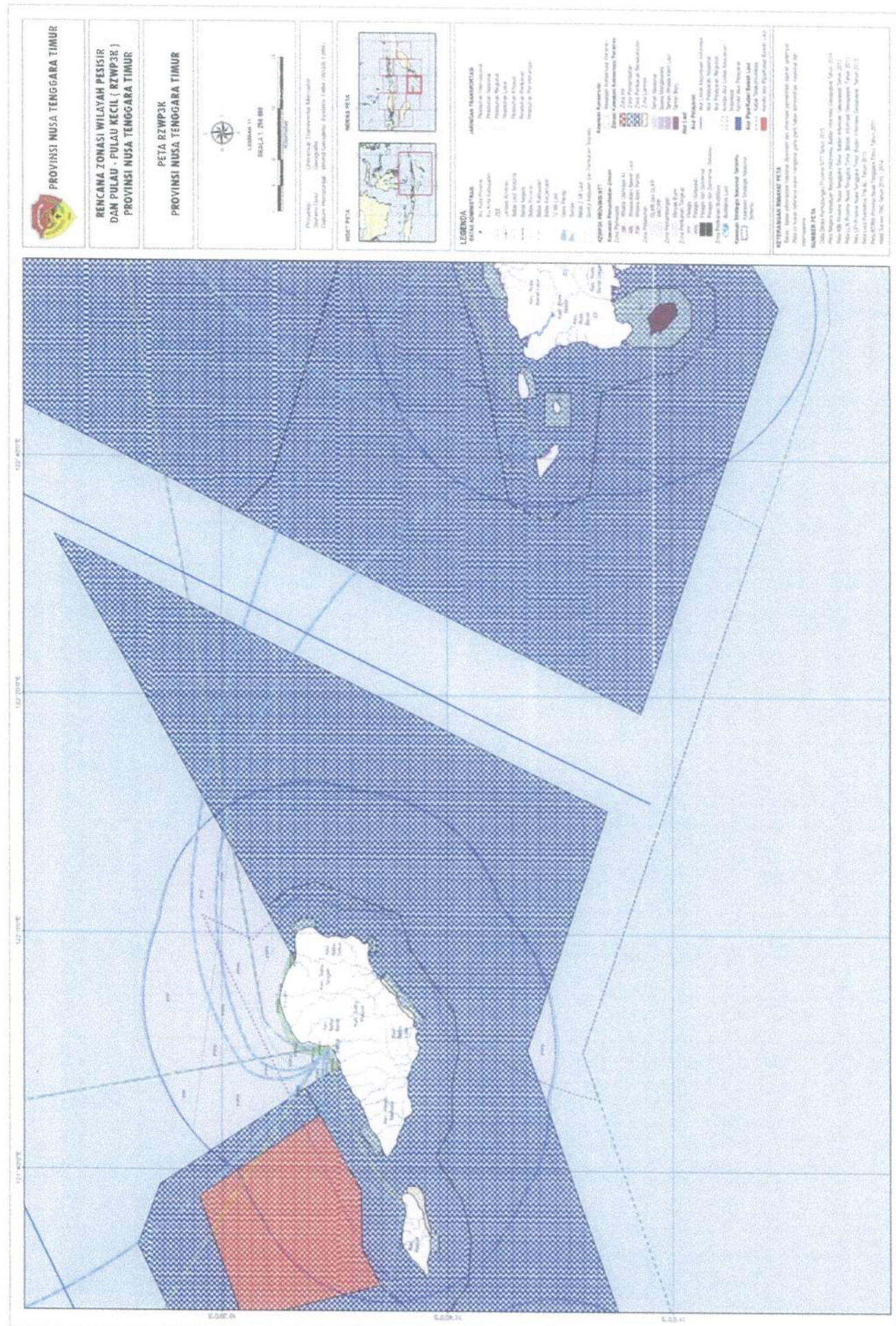
9











LAMPIRAN II

No	R2/WP3K Provinsi Nusa Tenggara Timur	Kode Zona	Subzona	Kode Sub Zona	Batas Koordinat	Luas (Ha)	Lokasi	Label Nama Sub Zona	
10	Periwisata	KPU-W-10	Wisata Alam Pantai	KPU-W-P3K-2	122° 11' 30.231" BT 122° 11' 30.431" BT 122° 10' 57.280" BT 122° 10' 15.135" BT 122° 10' 40.248" BT 122° 11' 30.191" BT 122° 25' 57.313" BT 122° 24' 52.314" BT 122° 23' 30.311" BT 122° 23' 30.162" BT 122° 23' 29.779" BT 122° 23' 29.711" BT 122° 26' 38.733" BT 122° 26' 38.733" BT 122° 25' 32.758" BT 121° 54' 48.660" BT 121° 56' 8.226" BT 121° 54' 44.884" BT 121° 55' 59.412" BT 119° 32' 25.887" BT 119° 32' 54.941" BT 119° 36' 10.540" BT 119° 35' 16.240" BT 119° 35' 30.762" BT 119° 36' 49.027" BT 119° 36' 50.522" BT 119° 36' 51.766" BT 119° 40' 24.870" BT 119° 37' 50.011" BT 119° 40' 46.534" BT 120° 13' 48.972" BT 120° 13' 57.686" BT 120° 13' 54.606" BT 120° 13' 45.605" BT 120° 25' 31.816" BT 120° 25' 29.828" BT 120° 26' 7.563" BT 120° 26' 8.747" BT 120° 25' 34.843" BT 120° 26' 12.510" BT 120° 35' 1.097" BT 120° 35' 1.445" BT 120° 35' 13.032" BT 120° 35' 47.948" BT 120° 35' 55.467" BT 120° 35' 0.814" BT 120° 31' 35.508" BT 120° 31' 33.967" BT 120° 31' 44.627" BT 120° 31' 45.562" BT 124° 29' 27.092" BT 124° 29' 35.500" BT 124° 29' 29.622" BT 124° 29' 37.386" BT 124° 32' 8.652" BT 124° 32' 14.689" BT 124° 32' 10.209" BT 124° 32' 4.840" BT 124° 46' 7.766" BT 124° 46' 1.915" BT 124° 45' 57.310" BT	231,51	Perairan Pantai Kecamatan Rote Selatan dari Desa Inaoe hingga Desa Dodaek	Wisata Alam Pantai	
11	Periwisata	KPU-W-11	Wisata Alam Pantai	KPU-W-P3K-3	122° 25' 57.313" BT 122° 24' 52.314" BT 122° 23' 30.311" BT 122° 23' 30.162" BT 122° 23' 29.779" BT 122° 23' 29.711" BT 122° 26' 38.733" BT 122° 26' 38.733" BT 122° 25' 32.758" BT 121° 54' 48.660" BT 121° 56' 8.226" BT 121° 54' 44.884" BT 121° 55' 59.412" BT 119° 32' 25.887" BT 119° 32' 54.941" BT 119° 36' 10.540" BT 119° 35' 16.240" BT 119° 35' 30.762" BT 119° 36' 49.027" BT 119° 36' 50.522" BT 119° 36' 51.766" BT 119° 40' 24.870" BT 119° 37' 50.011" BT 119° 40' 46.534" BT 120° 13' 48.972" BT 120° 13' 57.686" BT 120° 13' 54.606" BT 120° 13' 45.605" BT 120° 25' 31.816" BT 120° 25' 29.828" BT 120° 26' 7.563" BT 120° 26' 8.747" BT 120° 25' 34.843" BT 120° 26' 12.510" BT 120° 35' 1.097" BT 120° 35' 1.445" BT 120° 35' 13.032" BT 120° 35' 47.948" BT 120° 35' 55.467" BT 120° 35' 0.814" BT 120° 31' 35.508" BT 120° 31' 33.967" BT 120° 31' 44.627" BT 120° 31' 45.562" BT 124° 29' 27.092" BT 124° 29' 35.500" BT 124° 29' 29.622" BT 124° 29' 37.386" BT 124° 32' 8.652" BT 124° 32' 14.689" BT 124° 32' 10.209" BT 124° 32' 4.840" BT 124° 46' 7.766" BT 124° 46' 1.915" BT 124° 45' 57.310" BT	2137,26	Perairan Pantai Desa Faifua Kecamatan Rote Timur	Wisata Alam Pantai	
12	Periwisata	KPU-W-12	Wisata Alam Pantai	KPU-W-P3K-4	121° 54' 48.660" BT 121° 56' 8.226" BT 121° 54' 44.884" BT 121° 55' 59.412" BT 119° 32' 25.887" BT 119° 32' 54.941" BT 119° 36' 10.540" BT 119° 35' 16.240" BT 119° 35' 30.762" BT 119° 36' 49.027" BT 119° 36' 50.522" BT 119° 36' 51.766" BT 119° 40' 24.870" BT 119° 37' 50.011" BT 119° 40' 46.534" BT 120° 13' 48.972" BT 120° 13' 57.686" BT 120° 13' 54.606" BT 120° 13' 45.605" BT 120° 25' 31.816" BT 120° 25' 29.828" BT 120° 26' 7.563" BT 120° 26' 8.747" BT 120° 25' 34.843" BT 120° 26' 12.510" BT 120° 35' 1.097" BT 120° 35' 1.445" BT 120° 35' 13.032" BT 120° 35' 47.948" BT 120° 35' 55.467" BT 120° 35' 0.814" BT 120° 31' 35.508" BT 120° 31' 33.967" BT 120° 31' 44.627" BT 120° 31' 45.562" BT 124° 29' 27.092" BT 124° 29' 35.500" BT 124° 29' 29.622" BT 124° 29' 37.386" BT 124° 32' 8.652" BT 124° 32' 14.689" BT 124° 32' 10.209" BT 124° 32' 4.840" BT 124° 46' 7.766" BT 124° 46' 1.915" BT 124° 45' 57.310" BT	82,5	Perairan pantai Kecamatan Sabu Tengah	Wisata Alam Pantai	
13	Periwisata	KPU-W-13	Wisata Alam Pantai	KPU-W-P3K-5	119° 32' 25.887" BT 119° 32' 54.941" BT 119° 36' 10.540" BT 119° 35' 16.240" BT 119° 35' 30.762" BT 119° 36' 49.027" BT 119° 36' 50.522" BT 119° 36' 51.766" BT 119° 40' 24.870" BT 119° 37' 50.011" BT 119° 40' 46.534" BT 120° 13' 48.972" BT 120° 13' 57.686" BT 120° 13' 54.606" BT 120° 13' 45.605" BT 120° 25' 31.816" BT 120° 25' 29.828" BT 120° 26' 7.563" BT 120° 26' 8.747" BT 120° 25' 34.843" BT 120° 26' 12.510" BT 120° 35' 1.097" BT 120° 35' 1.445" BT 120° 35' 13.032" BT 120° 35' 47.948" BT 120° 35' 55.467" BT 120° 35' 0.814" BT 120° 31' 35.508" BT 120° 31' 33.967" BT 120° 31' 44.627" BT 120° 31' 45.562" BT 124° 29' 27.092" BT 124° 29' 35.500" BT 124° 29' 29.622" BT 124° 29' 37.386" BT 124° 32' 8.652" BT 124° 32' 14.689" BT 124° 32' 10.209" BT 124° 32' 4.840" BT 124° 46' 7.766" BT 124° 46' 1.915" BT 124° 45' 57.310" BT	2075,18	Perairan pantai Kecamatan Katikuna Selatan	Wisata Alam Pantai	
14	Periwisata	KPU-W-14	Wisata Alam Pantai	KPU-W-P3K-6	120° 13' 48.972" BT 120° 13' 57.686" BT 120° 13' 54.606" BT 120° 13' 45.605" BT 120° 25' 31.816" BT 120° 25' 29.828" BT 120° 26' 7.563" BT 120° 26' 8.747" BT 120° 25' 34.843" BT 120° 26' 12.510" BT 120° 35' 1.097" BT 120° 35' 1.445" BT 120° 35' 13.032" BT 120° 35' 47.948" BT 120° 35' 55.467" BT 120° 35' 0.814" BT 120° 31' 35.508" BT 120° 31' 33.967" BT 120° 31' 44.627" BT 120° 31' 45.562" BT 124° 29' 27.092" BT 124° 29' 35.500" BT 124° 29' 29.622" BT 124° 29' 37.386" BT 124° 32' 8.652" BT 124° 32' 14.689" BT 124° 32' 10.209" BT 124° 32' 4.840" BT 124° 46' 7.766" BT 124° 46' 1.915" BT 124° 45' 57.310" BT	10,62	Perairan Pantai Konda Uma Kecamatan Kanailang	Wisata Alam Pantai	
15	Periwisata	KPU-W-15	Wisata Alam Pantai	KPU-W-P3K-7	120° 25' 31.816" BT 120° 25' 29.828" BT 120° 26' 7.563" BT 120° 26' 8.747" BT 120° 25' 34.843" BT 120° 26' 12.510" BT 120° 35' 1.097" BT 120° 35' 1.445" BT 120° 35' 13.032" BT 120° 35' 47.948" BT 120° 35' 55.467" BT 120° 35' 0.814" BT 120° 31' 35.508" BT 120° 31' 33.967" BT 120° 31' 44.627" BT 120° 31' 45.562" BT 124° 29' 27.092" BT 124° 29' 35.500" BT 124° 29' 29.622" BT 124° 29' 37.386" BT 124° 32' 8.652" BT 124° 32' 14.689" BT 124° 32' 10.209" BT 124° 32' 4.840" BT 124° 46' 7.766" BT 124° 46' 1.915" BT 124° 45' 57.310" BT	62,05	Perairan Pantai Waiakiri Kecamatan Pandawal	Wisata Alam Pantai	
16	Periwisata	KPU-W-16	Wisata Alam Pantai	KPU-W-P3K-8	120° 35' 1.097" BT 120° 35' 1.445" BT 120° 35' 13.032" BT 120° 35' 47.948" BT 120° 35' 55.467" BT 120° 35' 0.814" BT 120° 31' 35.508" BT 120° 31' 33.967" BT 120° 31' 44.627" BT 120° 31' 45.562" BT 124° 29' 27.092" BT 124° 29' 35.500" BT 124° 29' 29.622" BT 124° 29' 37.386" BT 124° 32' 8.652" BT 124° 32' 14.689" BT 124° 32' 10.209" BT 124° 32' 4.840" BT 124° 46' 7.766" BT 124° 46' 1.915" BT 124° 45' 57.310" BT	76,97	Utara Kecamatan Lamba Leda, dalam Teluk Unggah	Wisata Alam Pantai	
17	Periwisata	KPU-W-17	Wisata Alam Pantai	KPU-W-P3K-9	120° 31' 35.508" BT 120° 31' 33.967" BT 120° 31' 44.627" BT 120° 31' 45.562" BT 124° 29' 27.092" BT 124° 29' 35.500" BT 124° 29' 29.622" BT 124° 29' 37.386" BT 124° 32' 8.652" BT 124° 32' 14.689" BT 124° 32' 10.209" BT 124° 32' 4.840" BT 124° 46' 7.766" BT 124° 46' 1.915" BT 124° 45' 57.310" BT	4,75	Utara Kecamatan Lamba Leda	Wisata Alam Pantai	
18	Pelabuhan	KPU-PL-1	DLK dan DLKp	KPU-PL-OLK-1	124° 29' 27.092" BT 124° 29' 35.500" BT 124° 29' 29.622" BT 124° 29' 37.386" BT 124° 32' 8.652" BT 124° 32' 14.689" BT 124° 32' 10.209" BT 124° 32' 4.840" BT 124° 46' 7.766" BT 124° 46' 1.915" BT 124° 45' 57.310" BT	4,17	Utara Desa Humusu C, Kecamatan Inana Utara	Pelabuhan Wini	
19	Pelabuhan	KPU-PL-2	DLK dan DLKp	KPU-PL-OLK-2	124° 32' 8.652" BT 124° 32' 14.689" BT 124° 32' 10.209" BT 124° 32' 4.840" BT 124° 46' 7.766" BT 124° 46' 1.915" BT 124° 45' 57.310" BT	4,87	Selatan Desa Kolbano, Kecamatan Kolbano	Pelabuhan Kolbano	
20	Pelabuhan	KPU-PL-3	DLK dan DLKp	KPU-PL-OLK-3	124° 32' 10.209" BT 124° 32' 4.840" BT 124° 46' 7.766" BT 124° 46' 1.915" BT 124° 45' 57.310" BT	5,05	Selatan Desa Boking, Kecamatan Boking	Pelabuhan Boking	

9

[illegible]

9

No	KORUPK Provinsi Nusa Tenggara Timur	Kode Zona	Subzona	Kode Sub Zona	Batas Koordinat	Lintang	Label Nama Sub Zona
					Bujur		
					120° 15' 59.902" BT	9° 38' 33.682" LS	
					120° 15' 19.035" BT	9° 38' 32.534" LS	
					120° 15' 14.931" BT	9° 38' 33.905" LS	
					120° 15' 13.424" BT	9° 38' 30.554" LS	
					120° 15' 18.023" BT	9° 38' 29.068" LS	
					120° 14' 47.092" BT	9° 38' 12.278" LS	
					120° 14' 54.644" BT	9° 38' 14.523" LS	
					120° 14' 55.682" BT	9° 38' 10.868" LS	
					120° 14' 59.323" BT	9° 38' 5.145" LS	
					119° 24' 53.135" BT	9° 45' 52.561" LS	
					119° 25' 4.729" BT	9° 46' 0.491" LS	
					119° 25' 10.368" BT	9° 45' 53.427" LS	
					119° 24' 58.051" BT	9° 45' 45.280" LS	
					122° 17' 16.005" BT	8° 38' 28.075" LS	
					122° 17' 17.125" BT	8° 38' 19.832" LS	
					122° 17' 39.648" BT	8° 38' 23.255" LS	
					122° 17' 39.334" BT	8° 38' 32.168" LS	
					122° 12' 48.785" BT	8° 35' 39.984" LS	
					122° 13' 11.689" BT	8° 35' 55.419" LS	
					122° 12' 56.514" BT	8° 35' 45.193" LS	
					122° 13' 0.645" BT	8° 35' 47.377" LS	
					122° 13' 13.568" BT	8° 35' 36.685" LS	
					122° 13' 36.619" BT	8° 36' 12.218" LS	
					122° 14' 8.556" BT	8° 36' 33.739" LS	
					122° 12' 27.689" BT	8° 36' 10.687" LS	
					122° 13' 57.569" BT	8° 36' 49.337" LS	
					122° 13' 36.303" BT	8° 37' 19.526" LS	
					121° 48' 46.805" BT	8° 30' 20.863" LS	
					121° 48' 45.067" BT	8° 30' 19.507" LS	
					121° 48' 46.728" BT	8° 30' 17.311" LS	
					121° 48' 48.119" BT	8° 30' 18.402" LS	
					121° 44' 25.079" BT	8° 52' 39.646" LS	
					121° 38' 44.649" BT	8° 53' 24.613" LS	
					121° 33' 55.161" BT	8° 47' 56.174" LS	
					121° 37' 41.399" BT	8° 52' 54.886" LS	
					121° 12' 39.742" BT	8° 27' 23.763" LS	
					121° 12' 44.573" BT	8° 27' 20.315" LS	
					121° 12' 52.298" BT	8° 27' 28.108" LS	
					121° 12' 47.381" BT	8° 27' 32.192" LS	
					120° 51' 16.705" BT	8° 50' 27.818" LS	
					120° 51' 12.542" BT	8° 50' 28.430" LS	
					120° 51' 17.908" BT	8° 50' 36.863" LS	
					120° 51' 21.731" BT	8° 50' 36.729" LS	
					120° 51' 14.789" BT	8° 50' 32.380" LS	
					120° 36' 37.449" BT	8° 49' 28.177" LS	
					120° 36' 30.652" BT	8° 49' 36.021" LS	
					120° 36' 44.253" BT	8° 49' 36.585" LS	
					120° 36' 38.216" BT	8° 49' 43.280" LS	
					120° 36' 36.478" BT	8° 49' 41.616" LS	
					120° 27' 20.990" BT	8° 17' 10.395" LS	
					120° 27' 22.828" BT	8° 17' 2.150" LS	
					120° 27' 4.108" BT	8° 17' 4.479" LS	
					120° 27' 18.775" BT	8° 16' 56.802" LS	
					120° 27' 10.141" BT	8° 17' 1.159" LS	
					120° 27' 1.079" BT	8° 16' 55.698" LS	
					120° 27' 1.141" BT	8° 16' 58.837" LS	
					120° 27' 4.108" BT	8° 17' 4.479" LS	
					119° 59' 38.493" BT	8° 26' 13.613" LS	
29	Pelabuhan	KPU-PL-12	DLK dan DLKp	KPU-PL-DLK-12			Pelabuhan Rua
30	Pelabuhan	KPU-PL-13	DLK dan DLKp	KPU-PL-DLK-13			Pelabuhan Gelting
31	Pelabuhan	KPU-PL-14	DLK dan DLKp	KPU-PL-DLK-14			Pelabuhan Maumere/Pelabuhan Lauren Say
32	Pelabuhan	KPU-PL-15	DLK dan DLKp	KPU-PL-DLK-15		0,54	Pelabuhan Aepetu
33	Pelabuhan	KPU-PL-16	DLK dan DLKp	KPU-PL-DLK-16		2612,32	Pelabuhan Ippi
34	Pelabuhan	KPU-PL-17	DLK dan DLKp	KPU-PL-DLK-17		2577,49	Pelabuhan Ende
35	Pelabuhan	KPU-PL-18	DLK dan DLKp	KPU-PL-DLK-18		6,5	Pelabuhan Nggonio
36	Pelabuhan	KPU-PL-19	DLK dan DLKp	KPU-PL-DLK-19		5,23	Pelabuhan Almere
37	Pelabuhan	KPU-PL-20	DLK dan DLKp	KPU-PL-DLK-20		9,18	Pelabuhan Borong
38	Pelabuhan	KPU-PL-21	DLK dan DLKp	KPU-PL-DLK-21		14,39	Pelabuhan Rao
39	Pelabuhan	KPU-PL-22	DLK dan DLKp	KPU-PL-DLK-22		4,08	Pelabuhan Pertamina Rao
40	Pelabuhan	KPU-PL-23	DLK dan DLKp	KPU-PL-DLK-23		4,18	Pelabuhan Pulau Boimng

9

No	RZWP3K Provinsi Nusa Tenggara Timur			Subzona		Kode Sub Zona		Batas Koordinat		Lokasi	Luas (Ha)	Label Nama Sub Zona
	Zona	Kode Zona						Bujur	Lintang			
								119° 59' 40.880" BT	8° 26' 11.923" LS	Kecamatan Boleng		
								119° 59' 45.495" BT	8° 26' 18.285" LS			
								119° 59' 40.281" BT	8° 26' 22.373" LS			
								119° 59' 33.483" BT	8° 26' 21.418" LS			
								119° 59' 35.012" BT	8° 26' 19.003" LS			
41	Pelabuhan	KPU-PL-24	DLK dan DLKp			KPU-PL-DLK-24		120° 1' 33.793" BT	8° 22' 59.870" LS	Utara Desa Batu Tiga, Kecamatan Boleng, selatan Pulau Pontianak	4,67	Pelabuhan Pontianak
								120° 1' 33.553" BT	8° 22' 52.633" LS			
								120° 1' 40.100" BT	8° 22' 52.175" LS			
42	Pelabuhan	KPU-PL-25	DLK dan DLKp			KPU-PL-DLK-25		120° 1' 40.515" BT	8° 22' 59.379" LS	Utara Desa Golo Sepang, Selatan Pulau Pontianak, Kecamatan Boleng	1,94	Pelabuhan Medang
								120° 2' 45.347" BT	8° 23' 20.583" LS			
								120° 2' 44.336" BT	8° 23' 20.583" LS			
								120° 2' 46.557" BT	8° 23' 24.079" LS			
								120° 2' 51.115" BT	8° 23' 21.558" LS			
43	Pelabuhan	KPU-PL-26	DLK dan DLKp			KPU-PL-DLK-26		120° 2' 49.738" BT	8° 23' 19.006" LS	Utara Desa Tanjung Boleng, Kecamatan Boleng, dalam Perairan Teluk Rangkop	10,43	Pelabuhan Rangko
								119° 57' 4.347" BT	8° 27' 20.538" LS			
								119° 56' 58.740" BT	8° 27' 8.401" LS			
								119° 57' 6.541" BT	8° 27' 4.924" LS			
44	Pelabuhan	KPU-PL-27	DLK dan DLKp			KPU-PL-DLK-27		119° 57' 11.713" BT	8° 27' 15.067" LS	Utara Desa Tanjung Boleng, Kecamatan Boleng	9,48	Pelabuhan Toro Boleng
								119° 58' 34.109" BT	8° 26' 41.519" LS			
								119° 58' 34.424" BT	8° 26' 29.249" LS			
								119° 58' 43.037" BT	8° 26' 29.440" LS			
45	Pelabuhan	KPU-PL-28	DLK dan DLKp			KPU-PL-DLK-28		119° 58' 42.447" BT	8° 26' 43.232" LS	Utara Desa Tanjung Boleng, Kecamatan Boleng, Selatan Pulau Batu Tiga	2,72	Pelabuhan Boleng
								120° 0' 26.856" BT	8° 26' 47.667" LS			
								120° 0' 22.401" BT	8° 26' 39.826" LS			
								120° 0' 18.963" BT	8° 26' 41.622" LS			
46	Pelabuhan	KPU-PL-29	DLK dan DLKp			KPU-PL-DLK-29		120° 0' 23.545" BT	8° 26' 49.677" LS	Utara Desa Batu Cernin, Kecamatan Komodo	7,33	Pelabuhan Kalumpang
								119° 53' 25.236" BT	8° 27' 48.097" LS			
								119° 53' 28.645" BT	8° 27' 39.231" LS			
								119° 53' 36.100" BT	8° 27' 41.905" LS			
47	Pelabuhan	KPU-PL-30	DLK dan DLKp			KPU-PL-DLK-30		119° 53' 32.982" BT	8° 27' 50.689" LS	Barat Desa Labuan Bajo, Kecamatan Komodo	25,86	Pelabuhan Labuan Bajo
								119° 52' 36.135" BT	8° 29' 56.773" LS			
								119° 52' 45.166" BT	8° 29' 53.433" LS			
								119° 52' 34.832" BT	8° 29' 30.335" LS			
48	Pelabuhan	KPU-PL-31	DLK dan DLKp			KPU-PL-DLK-31		119° 52' 25.089" BT	8° 29' 36.374" LS	Barat Desa Labuan Bajo, Kecamatan Komodo	9,78	Pelabuhan Penyeberangan Labuan Bajo
								119° 52' 29.230" BT	8° 29' 18.965" LS			
								119° 52' 21.370" BT	8° 29' 24.026" LS			
								119° 52' 27.627" BT	8° 29' 34.799" LS			
49	Pelabuhan	KPU-PL-32	DLK dan DLKp			KPU-PL-DLK-32		119° 52' 34.832" BT	8° 29' 30.335" LS	Barat Desa Labuan Bajo, Kecamatan Komodo	1,13	Pelabuhan Labuan Bajo 1
								119° 52' 38.562" BT	8° 29' 12.753" LS			
								119° 52' 37.467" BT	8° 29' 11.751" LS			
								119° 52' 35.372" BT	8° 29' 17.398" LS			
50	Pelabuhan	KPU-PL-33	DLK dan DLKp			KPU-PL-DLK-33		119° 52' 35.012" BT	8° 26' 19.003" LS	Barat Desa Labuan Bajo, Kecamatan Komodo	1,64	Pelabuhan Walciu
								119° 52' 16.345" BT	8° 27' 48.302" LS			
								119° 52' 16.403" BT	8° 27' 50.919" LS			
								119° 52' 19.587" BT	8° 27' 51.755" LS			
51	Pelabuhan	KPU-PL-34	DLK dan DLKp			KPU-PL-DLK-34		119° 52' 18.919" BT	8° 27' 46.459" LS	Barat Desa Labuan Bajo, Kecamatan Komodo	0,76	Pelabuhan Labuan Bajo 2
								119° 52' 18.952" BT	8° 27' 44.153" LS			
								119° 52' 15.225" BT	8° 27' 46.048" LS			
								119° 52' 16.345" BT	8° 27' 48.302" LS			
52	Pelabuhan	KPU-PL-35	DLK dan DLKp			KPU-PL-DLK-35		119° 52' 18.919" BT	8° 27' 46.459" LS	Timur Desa Labuan Bajo, Kecamatan Komodo	1,15	Pelabuhan Batu Gosok 2
								119° 52' 46.069" BT	8° 26' 2.659" LS			
								119° 52' 49.423" BT	8° 26' 2.099" LS			
								119° 52' 49.036" BT	8° 26' 6.944" LS			
53	Pelabuhan	KPU-PL-36	DLK dan DLKp			KPU-PL-DLK-36		119° 52' 46.625" BT	8° 26' 6.678" LS	Utara Desa Labuan Bajo, Kecamatan Komodo	12,18	Pelabuhan Batu Gosok 1
								119° 51' 49.185" BT	8° 25' 50.967" LS			
								119° 51' 41.205" BT	8° 25' 38.557" LS			
								119° 51' 33.403" BT	8° 25' 42.798" LS			
								119° 51' 41.052" BT	8° 25' 54.897" LS			
54	Pelabuhan	KPU-PL-37	WKOOP			KPU-PL-WKO-1		124° 31' 31.255" BT	9° 10' 53.617" LS	Utara Desa Humusu C, Kecamatan Insana Utara	3,38	PPI Wini
								124° 31' 34.789" BT	9° 10' 54.262" LS			
								124° 31' 28.325" BT	9° 11' 3.245" LS			
								124° 31' 31.733" BT	9° 11' 4.138" LS			

No	IZ/WPZK Provinsi Nusa Tenggara Timur			Batas Koordinat		Kode Sub Zona		Subzona	Kode Zona	WKOPP	Lokasi		Luas (Ha)	Label Nama Sub Zona
	Pelabuhan	KPU-PL-38			Bujur	Lintang					Barat Desa Alak, Kecamatan Alak		6,75	PPP Tenau
55	Pelabuhan	KPU-PL-WKO-2	WKOPP		123° 31' 48.814" BT	10° 12' 7.118" LS								
					123° 31' 38.905" BT	10° 12' 5.450" LS								
					123° 31' 37.436" BT	10° 11' 58.341" LS								
					123° 31' 41.229" BT	10° 11' 56.878" LS								
					121° 50' 25.350" BT	10° 29' 22.888" LS								
56	Pelabuhan	KPU-PL-WKO-3	WKOPP		121° 50' 19.581" BT	10° 29' 21.145" LS					Barat Desa Mibba, Kecamatan Sabu Barat		2,03	PPI Ledehamah
					121° 50' 22.016" BT	10° 29' 25.697" LS								
					121° 50' 23.150" BT	10° 29' 15.090" LS								
					119° 26' 53.100" BT	9° 44' 56.554" LS								
					119° 26' 57.919" BT	9° 44' 59.929" LS								
57	Pelabuhan	KPU-PL-WKO-4	WKOPP		119° 26' 55.659" BT	9° 45' 1.896" LS					Timur Desa Waihuira, Kecamatan Wanolaka		1,37	PPI Wanolaka
					119° 26' 51.447" BT	9° 45' 0.004" LS								
					120° 14' 47.092" BT	9° 38' 12.278" LS								
					120° 14' 54.644" BT	9° 38' 14.523" LS								
					120° 14' 55.687" BT	9° 38' 10.868" LS								
58	Pelabuhan	KPU-PL-WKO-5	WKOPP		120° 14' 49.323" BT	9° 38' 9.145" LS					Timur Desa Tenu, Kecamatan Nanatung		2,6	PPI Watuadu
					120° 15' 19.035" BT	9° 38' 32.534" LS								
					120° 15' 14.931" BT	9° 38' 33.905" LS								
					120° 15' 13.424" BT	9° 38' 30.554" LS								
					120° 15' 18.023" BT	9° 38' 29.068" LS								
59	Pelabuhan	KPU-PL-WKO-6	WKOPP		121° 19' 29.609" BT	8° 30' 56.577" LS					Perbatasan Desa Kumaluputi dan Desa Hambala, Kecamatan Kota Waingapu		1,76	PPI Nangamed
					121° 19' 42.600" BT	8° 30' 15.991" LS								
					120° 39' 37.252" BT	8° 18' 3.942" LS								
					121° 19' 51.481" BT	8° 31' 4.180" LS								
					121° 19' 55.112" BT	8° 30' 59.750" LS								
60	Pelabuhan	KPU-PL-WKO-7	WKOPP		120° 51' 23.617" BT	8° 50' 48.521" LS					Timur Desa Marapokot, Kecamatan Aesasa		26,71	PPI Kongo
					120° 51' 19.547" BT	8° 50' 50.113" LS								
					120° 51' 21.228" BT	8° 50' 53.528" LS								
					120° 51' 24.379" BT	8° 50' 52.220" LS								
					120° 39' 36.085" BT	8° 18' 39.076" LS								
61	Pelabuhan	KPU-PL-WKO-8	WKOPP		120° 39' 38.153" BT	8° 18' 39.917" LS					Selatan Desa Almere Timur, Kecamatan Almere, dalam Perairan Teluk Almere		1,39	PPI Almere
					120° 39' 36.801" BT	8° 18' 42.965" LS								
					120° 39' 34.734" BT	8° 18' 42.134" LS								
					119° 52' 53.271" BT	8° 28' 11.135" LS								
					119° 52' 42.003" BT	8° 28' 27.833" LS								
62	Pelabuhan	KPU-PL-WKO-9	WKOPP		119° 52' 39.261" BT	8° 28' 44.824" LS					Desa Reo, Kecamatan Reo		0,7	PPI Reo
					121° 19' 46.530" BT	8° 31' 46.330" LS								
					121° 19' 55.556" BT	8° 31' 43.065" LS								
					121° 19' 58.646" BT	8° 31' 49.215" LS								
					122° 19' 51.241" BT	8° 31' 52.263" LS								
63	Pelabuhan	KPU-PL-WKO-10	WKOPP		124° 0' 15.000" BT	10° 22' 10.576" LS					Barat Desa Labuan Bajo, Kecamatan Komodo		9,01	PPI Labuhan Bajo
					124° 0' 15.000" BT	10° 22' 10.000" LS								
					124° 0' 31.803" BT	10° 27' 20.287" LS								
					124° 13' 17.994" BT	10° 22' 5.468" LS								
					124° 28' 46.610" BT	10° 21' 21.598" LS								
64	Pelabuhan	KPU-PL-WKO-11	WKOPP		124° 44' 31.066" BT	10° 8' 0.348" LS					Utara Batas Desa Marapokot dan Nangadhero, Kecamatan Aesasa		5,86	PPI Nangadhero
					124° 44' 31.066" BT	10° 8' 0.348" LS								
					124° 44' 31.000" BT	9° 53' 10.678" LS								
					124° 52' 8.652" BT	10° 1' 26.545" LS								
					124° 32' 14.689" BT	10° 1' 30.664" LS								
65	Pertambangan	KPU-TB-1	Minyak Bumi		124° 32' 10.209" BT	10° 1' 36.717" LS					Perairan Selatan Kecamatan Amarasi Timur, Kecamatan Amanuban Selatan, Kec.157406,49		5,86	PPI Nangadhero
					124° 32' 4.840" BT	10° 1' 32.810" LS								
					124° 23' 40.757" BT	10° 10' 11.676" LS								
					124° 28' 41.377" BT	9° 10' 25.787" LS								
					124° 29' 27.092" BT	9° 10' 38.263" LS								
66	Perikanan Tangkap	KPU-PT-1	Pelagis (Setasea)		124° 30' 2.658" BT	9° 9' 51.818" LS					Utara Kecamatan Katana Utara hingga Utara Kecamatan Tasifeto Timur		121956,65	Pelagis 27 (SETASEA)
					124° 31' 24.729" BT	9° 10' 21.935" LS								
					124° 33' 7.937" BT	9° 9' 43.558" LS								
					124° 33' 11.009" BT	9° 10' 4.104" LS								
					124° 33' 10.117" BT	9° 10' 22.384" LS								
67	Pelabuhan	KPU-PL-WKO-12	WKOPP		124° 46' 26.304" BT	9° 2' 28.855" LS								
					124° 46' 26.304" BT	9° 2' 28.855" LS								
					124° 46' 26.304" BT	9° 2' 28.855" LS								
					124° 46' 26.304" BT	9° 2' 28.855" LS								
					124° 46' 26.304" BT	9° 2' 28.855" LS								

9

No	IZMWPik Provinsi Nusa Tenggara Timur		Batas Koordinat		Kode Sub Zona	Subzona	Kode Zona	Zona	Lokasi	Luas (Ha)	Label Nama Sub Zona
			Bujur	Lintang							
			124° 46' 32,738" BT	8° 0' 51,153" LS							
			124° 47' 52,423" BT	8° 0' 5,398" LS							
			124° 47' 12,133" BT	8° 58' 54,350" LS							
			124° 46' 58,992" BT	8° 58' 31,178" LS							
			124° 46' 50,673" BT	8° 58' 18,722" LS							
			124° 46' 35,394" BT	8° 58' 24,127" LS							
			124° 46' 41,168" BT	8° 58' 17,372" LS							
			124° 46' 53,211" BT	8° 58' 20,984" LS							
			124° 46' 25,703" BT	8° 58' 12,634" LS							
			124° 46' 10,980" BT	8° 57' 6,520" LS							
			124° 45' 28,647" BT	8° 56' 50,772" LS							
			124° 45' 11,041" BT	8° 56' 44,454" LS							
			124° 45' 18,278" BT	8° 56' 38,390" LS							
			124° 46' 17,963" BT	8° 57' 0,471" LS							
			124° 46' 26,461" BT	8° 55' 47,782" LS							
			124° 46' 36,259" BT	8° 55' 44,003" LS							
			124° 46' 48,993" BT	8° 55' 39,093" LS							
			124° 46' 38,925" BT	8° 55' 35,163" LS							
			124° 50' 59,519" BT	8° 55' 11,958" LS							
			124° 51' 7,534" BT	8° 55' 8,807" LS							
			124° 52' 50,423" BT	8° 54' 29,134" LS							
			124° 52' 59,816" BT	8° 54' 25,512" LS							
			124° 54' 0,740" BT	8° 54' 2,020" LS							
			124° 56' 56,337" BT	8° 57' 27,913" LS							
			124° 59' 6,691" BT	8° 45' 35,684" LS							
			124° 55' 20,016" BT	8° 45' 26,235" LS							
			124° 55' 11,313" BT	8° 45' 27,050" LS							
			124° 53' 18,816" BT	8° 45' 46,624" LS							
			124° 51' 4,770" BT	8° 52' 20,951" LS							
			124° 50' 56,098" BT	8° 52' 48,542" LS							
			124° 50' 56,630" BT	8° 52' 19,151" LS							
			124° 51' 5,690" BT	8° 51' 52,761" LS							
			124° 50' 58,705" BT	8° 51' 26,645" LS							
			124° 51' 8,813" BT	8° 50' 55,096" LS							
			124° 53' 8,946" BT	8° 45' 49,213" LS							
			124° 52' 44,601" BT	8° 45' 56,227" LS							
			124° 52' 35,045" BT	8° 45' 59,246" LS							
			124° 51' 11,556" BT	8° 50' 19,786" LS							
			124° 51' 48,019" BT	8° 46' 15,306" LS							
			124° 51' 38,552" BT	8° 46' 10,560" LS							
			124° 51' 0,718" BT	8° 50' 53,569" LS							
			124° 43' 1,294" BT	8° 49' 26,282" LS							
			124° 41' 16,794" BT	8° 51' 50,067" LS							
			124° 42' 44,966" BT	8° 49' 34,228" LS							
			124° 41' 11,375" BT	8° 51' 43,597" LS							
			124° 40' 32,052" BT	8° 50' 56,654" LS							
			124° 40' 20,664" BT	8° 50' 59,748" LS							
			124° 41' 5,096" BT	8° 51' 52,430" LS							
			124° 41' 10,534" BT	8° 51' 58,878" LS							
			124° 45' 1,140" BT	8° 56' 32,338" LS							
			124° 39' 8,238" BT	8° 54' 54,949" LS							
			124° 39' 3,225" BT	8° 55' 2,245" LS							
			124° 39' 1,582" BT	8° 55' 4,742" LS							
			124° 38' 56,991" BT	8° 55' 11,518" LS							
			124° 30' 7,589" BT	9° 25,451" LS							
			124° 38' 49,798" BT	8° 55' 7,570" LS							
			124° 38' 54,388" BT	8° 55' 0,797" LS							
			124° 38' 59,551" BT	8° 54' 53,183" LS							
			124° 38' 27,674" BT	8° 54' 55,229" LS							
			124° 38' 30,541" BT	8° 54' 47,491" LS							
			124° 38' 6,212" BT	8° 54' 42,966" LS							
			124° 35' 27,554" BT	8° 52' 52,985" LS							

No	RZWP RK Provinsi Nusa Tenggara Timur			Batas Koordinat	Lokasi	Luas (Ha)	Label Nama Sub Zona
	Zona	Kode Zona	Subzona	Kode Sub Zona			
				124° 35' 20.176" BT 8° 52' 57.773" LS 124° 33' 49.273" BT 8° 54' 8.751" LS 124° 33' 41.160" BT 8° 54' 16.312" LS 124° 30' 44.834" BT 8° 58' 12.335" LS 124° 30' 35.482" BT 8° 58' 11.503" LS 124° 29' 22.175" BT 8° 59' 4.197" LS 124° 28' 1.821" BT 9° 3' 52.734" LS 124° 27' 39.404" BT 9° 7' 35.267" LS 123° 57' 16.644" BT 9° 27' 14.852" LS 123° 42' 17.182" BT 9° 29' 6.238" LS 123° 43' 16.011" BT 9° 21' 48.378" LS 123° 43' 23.261" BT 9° 21' 52.364" LS 123° 43' 12.799" BT 9° 22' 20.230" LS 123° 44' 28.931" BT 9° 21' 17.252" LS 123° 44' 47.409" BT 9° 21' 1.967" LS 123° 47' 9.046" BT 9° 19' 4.800" LS 123° 47' 3.684" BT 9° 17' 26.139" LS 123° 47' 2.088" BT 9° 16' 56.764" LS 123° 46' 58.429" BT 9° 15' 52.393" LS 123° 40' 49.568" BT 9° 25' 8.377" LS 123° 41' 6.593" BT 9° 24' 58.266" LS 123° 43' 5.360" BT 9° 22' 15.709" LS 123° 42' 22.467" BT 9° 24' 13.202" LS 123° 42' 33.577" BT 9° 24' 6.604" LS 123° 42' 57.848" BT 9° 23' 52.189" LS 123° 43' 12.432" BT 9° 23' 43.527" LS 123° 48' 33.046" BT 9° 20' 33.130" LS 123° 47' 30.861" BT 9° 16' 55.785" LS 123° 47' 29.551" BT 9° 16' 45.048" LS 123° 47' 28.207" BT 9° 16' 28.484" LS 123° 47' 36.861" BT 9° 16' 14.634" LS 123° 47' 35.336" BT 9° 18' 33.707" LS 123° 46' 58.012" BT 9° 17' 20.221" LS 123° 15' 51.937" LS 123° 14' 58.183" BT 123° 15' 16.015" LS 123° 15' 4.374" BT 123° 14' 36.708" LS 123° 15' 30.917" BT 123° 13' 53.061" LS 123° 19' 42.398" BT 123° 8' 51.025" LS 123° 20' 36.543" BT 123° 6' 58.026" LS 123° 20' 40.916" BT 123° 6' 48.900" LS 123° 20' 50.230" BT 123° 6' 29.464" LS 123° 21' 7.435" BT 123° 6' 19.188" LS 123° 23' 48.543" BT 123° 4' 54.521" LS 123° 24' 0.103" BT 123° 4' 48.288" LS 123° 24' 31.332" BT 123° 4' 31.451" LS 123° 25' 13.395" BT 123° 4' 9.090" LS 123° 25' 26.127" BT 123° 4' 1.909" LS 123° 25' 35.212" BT 123° 3' 57.011" LS 123° 26' 9.258" BT 123° 3' 38.656" LS 123° 26' 17.537" BT 123° 3' 34.193" LS 123° 26' 55.450" BT 123° 3' 13.754" LS 123° 27' 2.699" BT 123° 3' 9.845" LS 123° 27' 30.368" BT 123° 3' 3.435" LS 123° 27' 40.521" BT 123° 3' 9.313" LS 123° 27' 42.247" BT 123° 3' 13.527" LS 123° 27' 15.639" BT 123° 3' 28.786" LS 123° 27' 8.265" BT 123° 3' 52.463" LS 123° 26' 42.003" BT 123° 3' 49.415" LS 123° 26' 34.376" BT 123° 3' 54.183" LS 123° 26' 11.026" BT 123° 4' 12.855" LS 123° 26' 4.109" BT 123° 4' 18.711" LS 123° 25' 42.816" BT 123° 4' 34.624" LS			
67	Perikanan Tangkap	KPU-PT-2	Pelagis (Setasea)	KPU-PT-PS-2	Perairan Utara Kecamatan Amfoang Utara	4814,88	Pelagis 21 (SETASEA)
68	Perikanan Tangkap	KPU-PT-3	Pelagis (Setasea)	KPU-PT-PS-3	Perairan Utara Pulau Semau	2232,46	Pelagis 22 (SETASEA)

9

No	IZWP3K Provinsi Nusa Tenggara Timur			Subzona	Kode Sub Zona	Batas Koordinat		Lokasi	Luas (Ha)	Label Nama Sub Zona
	Zone	Kode Zona				Bujur	Ujung			
69	Perikanan Tangkap	KPU-PT-4	Pelagis (Setasea)	KPU-PT-PS-4		123° 25' 16.532" BT	10° 4' 55.075" LS	Timur Kecamatan Rote Timur	31.864,75	Pelagis 23 (SETASEA)
						123° 25' 8.862" BT	10° 5' 0.356" LS			
						123° 24' 59.037" BT	10° 5' 6.996" LS			
						123° 23' 53.780" BT	10° 6' 4.749" LS			
						123° 23' 45.822" BT	10° 6' 13.365" LS			
						123° 23' 37.260" BT	10° 6' 23.545" LS			
						123° 22' 52.052" BT	10° 7' 51.863" LS			
						123° 21' 29.858" BT	10° 8' 28.083" LS			
						123° 20' 46.792" BT	10° 40' 45.839" LS			
						123° 20' 57.315" BT	10° 40' 28.156" LS			
						123° 20' 38.733" BT	10° 39' 21.795" LS			
						123° 20' 38.733" BT	10° 37' 43.863" LS			
						123° 20' 24.331" BT	10° 30' 46.329" LS			
						123° 20' 0.506" BT	10° 30' 36.563" LS			
						123° 20' 31.971" BT	10° 33' 3.557" LS			
						123° 20' 19.121" BT	10° 33' 54.439" LS			
						123° 20' 30.009" BT	10° 34' 38.742" LS			
						123° 20' 30.454" BT	10° 34' 39.269" LS			
						123° 20' 8.101" BT	10° 36' 49.965" LS			
						123° 20' 2.212" BT	10° 37' 44.089" LS			
						123° 20' 22.207" BT	10° 35' 27.352" LS			
						123° 20' 44.780" BT	10° 34' 25.759" LS			
						123° 20' 1.922" BT	10° 34' 24.065" LS			
						123° 20' 29.707" BT	10° 30' 26.965" LS			
						123° 20' 31.785" BT	10° 30' 38.186" LS			
						123° 20' 17.352" BT	10° 51' 45.021" LS			
						123° 20' 27.694" BT	10° 51' 29.172" LS			
						123° 20' 39.025" BT	10° 51' 17.781" LS			
						123° 20' 39.025" BT	10° 51' 5.018" LS			
						123° 20' 45.535" BT	10° 50' 53.025" LS			
						123° 20' 45.535" BT	10° 50' 44.887" LS			
						123° 20' 50.108" BT	10° 50' 38.372" LS			
						123° 20' 55.532" BT	10° 52' 51.064" LS			
						123° 20' 53.324" BT	10° 56' 23.139" LS			
						123° 20' 42.151" BT	10° 54' 50.316" LS			
70	Perikanan Tangkap	KPU-PT-5	Pelagis (Setasea)	KPU-PT-PS-5		121° 44' 29.329" BT	10° 49' 10.405" LS	Perairan sebelah Selatan Kecamatan Lohalin	2076,34	Pelagis 25 (SETASEA)
						121° 50' 11.008" BT	10° 47' 5.259" LS			
71	Perikanan Tangkap	KPU-PT-6	Pelagis (Setasea)	KPU-PT-PS-6		121° 55' 34.966" BT	10° 49' 0.492" LS	Perairan sebelah Selatan Pulau Sabu	5276,54	Pelagis 15 (SETASEA)
						121° 50' 7.694" BT	10° 49' 49.585" LS			
72	Perikanan Tangkap	KPU-PT-7	Pelagis (Setasea)	KPU-PT-PS-7		121° 48' 34.523" BT	10° 29' 40.552" LS	Perairan Utara Kecamatan Sabu Barat hingga Utara Kecamatan Sabu Tengah	46236,08	Pelagis 16 (SETASEA)
						121° 49' 8.194" BT	10° 29' 27.793" LS			
						121° 49' 21.156" BT	10° 29' 8.583" LS			
						121° 47' 47.086" BT	10° 28' 56.729" LS			
						121° 49' 30.937" BT	10° 29' 2.299" LS			
						121° 49' 33.111" BT	10° 28' 37.849" LS			
						121° 46' 27.868" BT	10° 26' 49.008" LS			
						121° 47' 41.828" BT	10° 28' 48.329" LS			
						121° 46' 17.470" BT	10° 26' 32.428" LS			
						121° 46' 7.026" BT	10° 26' 15.176" LS			
						121° 47' 9.852" BT	10° 27' 6.782" LS			
						121° 49' 32.734" BT	10° 28' 40.127" LS			
						121° 49' 51.070" BT	10° 26' 43.972" LS			
						121° 49' 14.892" BT	10° 23' 16.906" LS			
						121° 48' 23.096" BT	10° 25' 45.177" LS			
						121° 49' 8.412" BT	10° 28' 24.519" LS			
						121° 48' 14.896" BT	10° 25' 43.552" LS			
						121° 49' 13.010" BT	10° 23' 6.135" LS			
						121° 48' 58.228" BT	10° 21' 44.946" LS			
						121° 48' 26.151" BT	10° 22' 8.612" LS			
						121° 47' 39.722" BT	10° 25' 33.966" LS			
						121° 48' 35.967" BT	10° 28' 3.100" LS			
						121° 47' 30.834" BT	10° 25' 29.490" LS			

No	RZWP3K Provinsi Nusa Tenggara Timur		Subzona	Batas Koordinat		Lokasi	Luas (Ha)	Label Nama Sub Zona
	Zona	Kode Zona	Kode Sub Zona	Bujur	Lintang			
73	Perikanan Tangkap	KPU-PT-8	Pelagis (Setasea)	KPU-PTPS-8	121° 48' 20,205" BT	10° 22' 2,904" LS	Sebelah Utara Kecamatan Kanatang hingga Utara Kecamatan Pandawai	Pelagis 10 (SETASEA)
					121° 48' 57,276" BT	10° 21' 36,064" LS		
					121° 48' 20,855" BT	10° 18' 7,553" LS		
					121° 43' 4,547" BT	10° 17' 24,739" LS		
					121° 41' 33,939" BT	10° 19' 0,437" LS		
					121° 45' 53,033" BT	10° 25' 53,465" LS		
					121° 49' 56,946" BT	10° 26' 29,840" LS		
					121° 50' 33,002" BT	10° 26' 6,621" LS		
					121° 52' 45,135" BT	10° 23' 36,003" LS		
					122° 7' 9,393" BT	10° 20' 50,930" LS		
					122° 7' 26,943" BT	10° 20' 40,477" LS		
					121° 59' 58,549" BT	10° 19' 40,648" LS		
					121° 49' 21,757" BT	10° 23' 8,425" LS		
					121° 49' 13,942" BT	10° 22' 58,038" LS		
					121° 59' 23,396" BT	10° 19' 35,958" LS		
					121° 54' 19,785" BT	10° 18' 55,445" LS		
					121° 49' 6,263" BT	10° 21' 39,755" LS		
					121° 49' 4,715" BT	10° 21' 30,897" LS		
					121° 54' 2,826" BT	10° 18' 53,185" LS		
					121° 48' 29,375" BT	10° 18' 8,692" LS		
					121° 50' 45,004" BT	10° 25' 59,641" LS		
					121° 51' 29,870" BT	10° 25' 31,171" LS		
					121° 53' 56,954" BT	10° 24' 45,037" LS		
					121° 54' 52,267" BT	10° 24' 48,527" LS		
					121° 54' 48,660" BT	10° 24' 58,524" LS		
					121° 56' 8,228" BT	10° 25' 18,885" LS		
					121° 58' 15,585" BT	10° 25' 10,131" LS		
					121° 58' 23,090" BT	10° 26' 4,617" LS		
					122° 6' 48,504" BT	10° 21' 3,132" LS		
					121° 52' 47,942" BT	10° 23' 43,718" LS		
					120° 22' 23,509" BT	9° 22' 19,926" LS		
					120° 14' 18,467" BT	9° 18' 10,015" LS		
					120° 13' 19,931" BT	9° 21' 39,898" LS		
					120° 15' 16,172" BT	9° 31' 44,150" LS		
					120° 15' 12,602" BT	9° 37' 30,000" LS		
					120° 15' 19,976" BT	9° 37' 30,000" LS		
					120° 17' 26,234" BT	9° 34' 45,081" LS		
					120° 18' 14,131" BT	9° 34' 41,363" LS		
					120° 24' 52,941" BT	9° 25' 0,845" LS		
					120° 23' 56,029" BT	9° 25' 17,788" LS		
					120° 18' 10,447" BT	9° 34' 0,755" LS		
					120° 17' 58,584" BT	9° 34' 54,890" LS		
					120° 30' 9,637" BT	9° 26' 27,137" LS		
					120° 26' 53,332" BT	9° 24' 41,364" LS		
					120° 25' 6,344" BT	9° 24' 57,938" LS		
					120° 17' 54,196" BT	9° 35' 10,189" LS		
					120° 17' 44,333" BT	9° 35' 54,126" LS		
					120° 21' 43,090" BT	9° 24' 12,892" LS		
					120° 30' 43,149" BT	9° 29' 6,894" LS		
					120° 30' 45,642" BT	9° 28' 46,553" LS		
					120° 30' 17,957" BT	9° 28' 31,639" LS		
					120° 22' 12,819" BT	9° 34' 5,473" LS		
					120° 30' 43,176" BT	9° 29' 32,809" LS		
					120° 30' 43,413" BT	9° 29' 15,918" LS		
					120° 22' 49,113" BT	9° 33' 57,681" LS		
					120° 30' 38,913" BT	9° 34' 17,833" LS		
					120° 30' 43,021" BT	9° 29' 42,155" LS		
					120° 19' 37,928" BT	9° 35' 40,586" LS		
					120° 22' 23,967" BT	9° 34' 11,219" LS		
					120° 30' 38,776" BT	9° 34' 26,602" LS		
					120° 30' 36,503" BT	9° 36' 58,842" LS		
					120° 29' 39,478" BT	9° 36' 21,677" LS		

No	RZWP2RK Provinsi Nusa Tenggara Timur	Subzona	Kode Sub Zona	Batas Koordinat	Luas (Ha)	Label Nama Sub Zona
	Zona			Bujur	Lintang	
				120° 29' 35.910" BT	9° 36' 4.387" LS	
				120° 28' 59.320" BT	9° 35' 35.404" LS	
				120° 28' 31.994" BT	9° 35' 30.723" LS	
				120° 28' 17.319" BT	9° 35' 35.035" LS	
				120° 29' 42.698" BT	9° 36' 33.543" LS	
				120° 30' 36.345" BT	9° 37' 9.470" LS	
				120° 30' 35.160" BT	9° 38' 38.724" LS	
				120° 27' 58.351" BT	9° 35' 38.295" LS	
				120° 27' 48.256" BT	9° 35' 40.039" LS	
				120° 27' 29.691" BT	9° 35' 58.142" LS	
				120° 26' 52.691" BT	9° 36' 18.701" LS	
				120° 26' 28.842" BT	9° 36' 39.367" LS	
				120° 25' 28.249" BT	9° 36' 49.298" LS	
				120° 24' 56.399" BT	9° 37' 22.940" LS	
				120° 24' 8.821" BT	9° 37' 43.403" LS	
				120° 23' 13.864" BT	9° 37' 41.131" LS	
				120° 22' 20.866" BT	9° 37' 58.149" LS	
				120° 22' 22.454" BT	9° 37' 52.692" LS	
				120° 20' 45.061" BT	9° 38' 54.972" LS	
				120° 20' 20.165" BT	9° 38' 53.585" LS	
				120° 20' 14.169" BT	9° 39' 12.166" LS	
				120° 19' 52.333" BT	9° 39' 21.711" LS	
				120° 18' 47.732" BT	9° 39' 2.156" LS	
				120° 18' 7.624" BT	9° 38' 16.159" LS	
				120° 17' 31.218" BT	9° 37' 55.172" LS	
				120° 17' 17.529" BT	9° 37' 53.501" LS	
				120° 17' 32.316" BT	9° 36' 47.654" LS	
				120° 18' 51.435" BT	9° 36' 48.907" LS	
				120° 17' 36.904" BT	9° 36' 27.219" LS	
				120° 17' 41.893" BT	9° 36' 5.122" LS	
				120° 21' 12.616" BT	9° 34' 30.144" LS	
				120° 20' 41.292" BT	9° 34' 57.236" LS	
				120° 21' 46.239" BT	9° 34' 20.471" LS	
				120° 21' 52.826" BT	9° 34' 18.732" LS	
				120° 16' 0.000" BT	9° 37' 37.821" LS	
				120° 16' 45.206" BT	9° 37' 47.805" LS	
				120° 16' 54.067" BT	9° 37' 8.354" LS	
				120° 15' 44.912" BT	9° 37' 29.694" LS	
				120° 16' 58.888" BT	9° 36' 46.142" LS	
				120° 17' 2.536" BT	9° 36' 30.507" LS	
				120° 15' 50.392" BT	9° 37' 14.473" LS	
				120° 17' 11.396" BT	9° 35' 51.442" LS	
				120° 17' 5.164" BT	9° 36' 18.933" LS	
				120° 17' 21.964" BT	9° 35' 4.101" LS	
				120° 17' 14.624" BT	9° 35' 36.799" LS	
				120° 15' 55.245" BT	9° 36' 57.377" LS	
				120° 14' 57.369" BT	9° 34' 53.535" LS	
				120° 14' 32.948" BT	9° 32' 18.102" LS	
				120° 14' 27.315" BT	9° 30' 13.252" LS	
				120° 15' 5.109" BT	9° 24' 45.840" LS	
				120° 13' 53.403" BT	9° 26' 34.499" LS	
				120° 14' 50.265" BT	9° 29' 50.744" LS	
				120° 14' 40.736" BT	9° 28' 34.277" LS	
				120° 12' 56.548" BT	9° 23' 4.375" LS	
				120° 13' 16.231" BT	9° 21' 56.271" LS	
				120° 12' 44.599" BT	9° 23' 47.438" LS	
				120° 12' 52.487" BT	9° 23' 19.011" LS	
				120° 13' 20.667" BT	9° 24' 57.316" LS	
				120° 14' 19.147" BT	9° 29' 23.408" LS	
				120° 13' 16.035" BT	9° 27' 35.175" LS	
				120° 12' 20.612" BT	9° 25' 13.894" LS	
				120° 13' 5.226" BT	9° 27' 29.284" LS	

No	RZWP3K Provinsi Nusa Tenggara Timur			Subzona	Kode Zona	Batas Koordinat		Lokasi	Luas (Ha)	Label Nama Sub Zona
	Zona	Bujur	Lintang							
74	Perikanan Tangkap	KPU-PT-9	Pelagis (Setasea)	KPU-PT-PS-9		120° 11' 50.132" BT	9° 27' 3.743" LS	Perairan Timur Kecamatan Umulu	37079,43	Pelagis 12 (SETASEA)
						120° 12' 17.128" BT	9° 25' 26.451" LS			
						120° 39' 39.848" BT	9° 49' 40.654" LS			
						120° 40' 31.992" BT	9° 51' 44.065" LS			
						120° 50' 9.831" BT	9° 49' 59.284" LS			
						120° 50' 24.171" BT	9° 49' 59.276" LS			
						120° 55' 58.416" BT	9° 50' 9.616" LS			
						120° 59' 48.726" BT	9° 53' 19.409" LS			
						120° 59' 22.422" BT	9° 59' 6.668" LS			
						120° 59' 30.559" BT	9° 59' 9.854" LS			
						121° 2' 40.865" BT	10° 0' 24.382" LS			
						121° 2' 7.711" BT	9° 57' 51.285" LS			
						121° 1' 12.621" BT	9° 57' 15.195" LS			
						121° 1' 5.717" BT	9° 57' 10.669" LS			
						121° 1' 11.147" BT	9° 57' 4.475" LS			
75	Perikanan Tangkap	KPU-PT-10	Pelagis (Setasea)	KPU-PT-PS-10		121° 1' 18.051" BT	9° 57' 9.002" LS	Perairan Sebelah Selatan Kecamatan Pinu Pahar	1471,95	Pelagis 13 (SETASEA)
						121° 2' 3.289" BT	9° 57' 38.636" LS			
						121° 1' 41.874" BT	9° 56' 42.048" LS			
						121° 2' 38.146" BT	9° 56' 33.557" LS			
						120° 0' 32.977" BT	10° 7' 3.483" LS			
						119° 58' 57.622" BT	10° 8' 9.027" LS			
						119° 58' 40.814" BT	10° 9' 16.256" LS			
						119° 59' 30.037" BT	10° 9' 55.638" LS			
						120° 0' 47.122" BT	10° 8' 20.329" LS			
						120° 0' 39.817" BT	10° 7' 24.332" LS			
						120° 2' 20.091" BT	10° 8' 13.414" LS			
						120° 2' 21.108" BT	10° 8' 20.186" LS			
						120° 10' 55.760" BT	10° 31' 39.031" LS			
						120° 17' 12.567" BT	10° 26' 48.410" LS			
						120° 24' 27.728" BT	10° 30' 58.325" LS			
76	Perikanan Tangkap	KPU-PT-11	Pelagis (Setasea)	KPU-PT-PS-11		120° 19' 55.268" BT	10° 28' 53.865" LS	Perairan Selatan Pulau Salaria	5825,83	Pelagis 14 (SETASEA)
						119° 18' 50.514" BT	9° 10' 23.755" LS			
						119° 19' 17.201" BT	9° 9' 16.975" LS			
						119° 22' 52.710" BT	9° 10' 14.118" LS			
						119° 28' 49.012" BT	9° 9' 16.221" LS			
						119° 26' 25.899" BT	9° 10' 24.081" LS			
						119° 26' 43.576" BT	9° 10' 24.093" LS			
						119° 29' 7.552" BT	9° 9' 17.210" LS			
						119° 31' 2.974" BT	9° 9' 33.232" LS			
						119° 38' 47.016" BT	9° 8' 32.798" LS			
						119° 29' 24.017" BT	9° 10' 24.208" LS			
						119° 30' 5.732" BT	9° 10' 24.238" LS			
						119° 39' 14.631" BT	9° 8' 35.620" LS			
						119° 44' 18.757" BT	9° 10' 24.848" LS			
						119° 46' 14.396" BT	9° 10' 24.888" LS			
77	Perikanan Tangkap	KPU-PT-12	Pelagis (Setasea)	KPU-PT-PS-12		119° 46' 23.446" BT	9° 10' 24.942" LS	Perairan Selat Sumba	9907,76	Pelagis 3 (SETASEA)
						119° 47' 14.038" BT	9° 8' 2.672" LS			
						123° 7' 37.159" BT	8° 44' 51.082" LS			
						123° 8' 42.706" BT	8° 45' 23.748" LS			
						123° 8' 51.269" BT	8° 45' 27.405" LS			
						123° 12' 48.233" BT	8° 46' 21.866" LS			
						123° 12' 56.619" BT	8° 46' 22.289" LS			
						123° 13' 43.571" BT	8° 46' 22.702" LS			
						123° 13' 51.837" BT	8° 46' 22.480" LS			
						123° 17' 17.484" BT	8° 45' 44.279" LS			
						123° 23' 23.256" BT	8° 47' 21.389" LS			
						123° 29' 21.672" BT	8° 46' 8.874" LS			
						123° 34' 4.086" BT	8° 46' 26.196" LS			
						123° 38' 48.685" BT	8° 44' 51.000" LS			
						78	Perikanan Tangkap			
123° 13' 27.676" BT	8° 44' 50.821" LS									
123° 12' 40.368" BT	8° 44' 50.815" LS									

No	IZM/PTK Prodinal Nusa Tenggara Timur		Subzona	Batas Koordinat		Lokasi	Luas (Ha)	Label Nama Sub Zona
	Zona	Kode Zona		Bujur	Lintang			
79	Perikanan Tangkap	NPU-PT-14	Pelagis (Setasea)	NPU-PT-PS-14	123° 12' 32.059" BT	8° 44' 50.814" LS	Perairan Selatan Kecamatan Saramese	25625,43
					123° 8' 52.818" BT	8° 44' 50.788" LS		
					123° 8' 44.622" BT	8° 44' 50.787" LS		
					123° 4' 9.802" BT	8° 44' 50.755" LS		
					122° 56' 4.093" BT	8° 44' 51.087" LS		
					122° 55' 55.191" BT	8° 44' 50.884" LS		
					122° 55' 40.313" BT	8° 44' 50.993" LS		
					122° 55' 31.358" BT	8° 44' 50.693" LS		
					122° 55' 23.893" BT	8° 44' 51.102" LS		
					122° 55' 15.153" BT	8° 44' 51.434" LS		
					122° 54' 59.315" BT	8° 44' 50.836" LS		
					122° 54' 50.960" BT	8° 44' 50.689" LS		
					122° 47' 22.100" BT	8° 44' 51.459" LS		
					122° 46' 25.921" BT	8° 40' 10.993" LS		
					122° 46' 7.417" BT	8° 40' 12.390" LS		
					122° 46' 7.469" BT	8° 47' 10.143" LS		
					122° 52' 45.224" BT	8° 46' 58.380" LS		
					122° 53' 28.185" BT	8° 50' 33.731" LS		
					122° 56' 45.329" BT	8° 49' 19.590" LS		
					122° 56' 52.507" BT	8° 49' 15.576" LS		
					122° 57' 4.340" BT	8° 49' 17.145" LS		
					122° 57' 11.421" BT	8° 49' 4.467" LS		
					122° 57' 14.969" BT	8° 49' 2.666" LS		
					122° 57' 21.886" BT	8° 48' 57.985" LS		
					122° 57' 32.220" BT	8° 48' 51.342" LS		
					122° 57' 39.322" BT	8° 48' 46.631" LS		
					120° 32' 23.563" BT	9° 2' 21.861" LS		
					120° 31' 29.613" BT	9° 1' 44.611" LS		
					120° 31' 9.172" BT	9° 1' 28.761" LS		
					120° 27' 54.022" BT	9° 1' 24.948" LS		
					120° 27' 51.366" BT	9° 1' 28.231" LS		
					120° 27' 26.871" BT	9° 1' 58.996" LS		
					120° 35' 56.867" BT	9° 1' 52.058" LS		
					120° 25' 3.076" BT	9° 2' 24.502" LS		
					120° 24' 48.573" BT	9° 4' 19.342" LS		
					120° 25' 8.288" BT	9° 2' 51.161" LS		
					120° 25' 22.087" BT	9° 1' 49.363" LS		
					120° 26' 18.063" BT	9° 1' 20.800" LS		
					120° 26' 8.506" BT	9° 1' 20.312" LS		
					120° 28' 8.187" BT	8° 58' 48.306" LS		
					120° 28' 0.789" BT	8° 58' 58.072" LS		
					120° 27' 48.767" BT	8° 59' 0.464" LS		
					120° 27' 56.268" BT	8° 58' 50.512" LS		
					120° 19' 11.320" BT	9° 0' 35.019" LS		
					120° 19' 8.674" BT	9° 0' 44.060" LS		
					120° 19' 7.634" BT	9° 0' 42.804" LS		
					120° 18' 58.748" BT	9° 1' 19.799" LS		
					120° 24' 49.116" BT	9° 1' 46.817" LS		
					120° 24' 16.074" BT	9° 4' 14.766" LS		
					120° 23' 52.251" BT	9° 4' 54.314" LS		
					120° 17' 22.419" BT	9° 7' 7.495" LS		
80	Perikanan Tangkap	NPU-PT-15	Pelagis (Setasea)	NPU-PT-PS-15	119° 52' 3.861" BT	8° 52' 38.382" LS	Perairan Utara Kecamatan Komodo, Barat Kecamatan Komodo hingga Selatan Kecamatan Komodo	205979,53
					119° 51' 41.920" BT	8° 53' 48.333" LS		
					119° 51' 24.153" BT	8° 54' 44.983" LS		
					119° 50' 8.489" BT	8° 54' 27.762" LS		
					119° 49' 41.556" BT	8° 54' 21.632" LS		
					119° 51' 14.202" BT	8° 55' 16.707" LS		
					119° 46' 50.698" BT	9° 2' 52.602" LS		
					119° 43' 12.654" BT	9° 3' 7.290" LS		
					119° 42' 45.532" BT	9° 0' 58.227" LS		
					119° 36' 35.852" BT	9° 0' 56.249" LS		
					119° 29' 44.370" BT	8° 57' 25.458" LS		

9

No	RZM23K Provinsi Nusa Tenggara Timur		Subzona		Batas Koordinat		Lokasi	Luas (Ha)	Label Nama Sub Zona
	Zona	Kode Zona	Subzona		Bujur	Lintang			
					119° 23' 49,872" BT	8° 57' 54,870" LS			
					119° 23' 41,651" BT	8° 57' 53,437" LS			
					119° 18' 1,330" BT	8° 56' 27,486" LS			
					119° 16' 59,397" BT	8° 39' 13,291" LS			
					119° 17' 1,444" BT	8° 29' 7,011" LS			
					119° 17' 2,139" BT	8° 38' 59,177" LS			
					119° 17' 6,283" BT	8° 39' 13,107" LS			
					119° 17' 19,499" BT	8° 39' 29,095" LS			
					119° 17' 30,396" BT	8° 40' 6,766" LS			
					119° 17' 22,754" BT	8° 40' 9,724" LS			
					119° 17' 42,023" BT	8° 40' 48,032" LS			
					119° 21' 1,794" BT	8° 43' 57,969" LS			
					119° 21' 2,700" BT	8° 45' 30,595" LS			
					119° 21' 2,798" BT	8° 45' 40,617" LS			
					119° 21' 41,587" BT	8° 46' 7,930" LS			
					119° 21' 1,560" BT	8° 46' 12,041" LS			
					119° 23' 44,286" BT	8° 47' 34,333" LS			
					119° 23' 55,591" BT	8° 47' 42,293" LS			
					119° 24' 9,523" BT	8° 47' 42,148" LS			
					119° 23' 58,142" BT	8° 47' 34,134" LS			
					119° 24' 48,208" BT	8° 46' 46,337" LS			
					119° 26' 43,577" BT	8° 47' 36,661" LS			
					119° 27' 4,418" BT	8° 47' 45,748" LS			
					119° 27' 38,715" BT	8° 48' 0,702" LS			
					119° 26' 58,528" BT	8° 49' 41,165" LS			
					119° 26' 55,421" BT	8° 49' 48,932" LS			
					119° 27' 2,381" BT	8° 49' 53,763" LS			
					119° 27' 5,387" BT	8° 49' 45,998" LS			
					119° 27' 46,662" BT	8° 48' 4,166" LS			
					119° 27' 22,726" BT	8° 47' 18,138" LS			
					119° 27' 53,231" BT	8° 47' 24,416" LS			
					119° 27' 50,821" BT	8° 47' 30,440" LS			
					119° 27' 58,738" BT	8° 47' 33,892" LS			
					119° 28' 1,357" BT	8° 47' 26,088" LS			
					119° 28' 17,560" BT	8° 47' 42,097" LS			
					119° 28' 41,816" BT	8° 47' 52,124" LS			
					119° 30' 8,674" BT	8° 47' 52,292" LS			
					119° 39' 25,051" BT	8° 49' 46,806" LS			
					119° 45' 3,408" BT	8° 50' 30,432" LS			
					119° 46' 25,111" BT	8° 44' 31,122" LS			
					119° 35' 25,765" BT	8° 22' 3,001" LS			
					119° 25' 32,373" BT	8° 22' 1,141" LS			
					119° 25' 39,899" BT	8° 21' 52,195" LS			
					119° 25' 45,844" BT	8° 21' 44,764" LS			
					119° 26' 30,438" BT	8° 20' 37,185" LS			
					119° 26' 35,254" BT	8° 20' 29,940" LS			
					119° 26' 54,682" BT	8° 20' 0,717" LS			
					119° 27' 4,385" BT	8° 19' 46,121" LS			
					119° 27' 13,084" BT	8° 19' 33,038" LS			
					119° 27' 17,881" BT	8° 19' 25,922" LS			
					119° 35' 6,021" BT	8° 26' 44,465" LS			
					119° 35' 29,472" BT	8° 26' 1,385" LS			
					119° 43' 6,555" BT	8° 27' 8,488" LS			
					119° 44' 1,281" BT	8° 27' 30,116" LS			
					119° 44' 1,355" BT	8° 27' 39,664" LS			
					119° 29' 30,782" BT	8° 16' 8,231" LS			
					119° 32' 19,951" BT	8° 15' 22,918" LS			
					119° 45' 50,162" BT	8° 20' 12,994" LS			
					119° 46' 48,262" BT	8° 23' 15,998" LS			
					119° 47' 24,141" BT	8° 24' 26,436" LS			
					119° 48' 54,371" BT	8° 27' 23,578" LS			
					119° 47' 54,037" BT	8° 28' 48,680" LS			

No	KORPRIK Provinsi Nusa Tenggara Timur Zona	Kode Zona	Subzona	Kode Sub Zona	Batas Koordinat Bujur	Lintang	Lokasi	Luas (Ha)	Label Nama Sub Zona
83	Perikanan Tangkap	KPU-PT-16	Pelagis (Setasea)	KPU-PT-PS-16	119° 47' 32,278" BT	8° 28' 43,439" LS	Pernairan sebelah Barat Pulau Palure	14553,61	Pelagis 6 (SETASEA)
					119° 46' 10,471" BT	8° 28' 12,511" LS			
					119° 45' 36,775" BT	8° 28' 4,343" LS			
					119° 45' 16,629" BT	8° 28' 2,764" LS			
					119° 44' 51,746" BT	8° 28' 1,043" LS			
					119° 44' 38,130" BT	8° 28' 2,154" LS			
					119° 43' 17,861" BT	8° 28' 9,416" LS			
					119° 41' 40,108" BT	8° 28' 11,949" LS			
					119° 40' 53,552" BT	8° 30' 39,462" LS			
					119° 41' 22,002" BT	8° 31' 29,594" LS			
					119° 44' 11,545" BT	8° 33' 11,839" LS			
					119° 44' 30,079" BT	8° 33' 23,311" LS			
					119° 46' 45,058" BT	8° 34' 46,863" LS			
					119° 46' 56,089" BT	8° 34' 53,691" LS			
					119° 47' 34,266" BT	8° 35' 17,324" LS			
					119° 48' 16,357" BT	8° 37' 7,301" LS			
					119° 48' 28,722" BT	8° 37' 18,745" LS			
					119° 48' 27,800" BT	8° 37' 46,007" LS			
					119° 48' 17,423" BT	8° 38' 12,928" LS			
					119° 47' 51,766" BT	8° 40' 16,872" LS			
					119° 48' 26,652" BT	8° 37' 56,919" LS			
					119° 48' 26,166" BT	8° 38' 4,364" LS			
					119° 48' 25,265" BT	8° 38' 18,218" LS			
					119° 48' 24,875" BT	8° 38' 24,175" LS			
					119° 48' 24,503" BT	8° 38' 29,886" LS			
					119° 47' 44,870" BT	8° 40' 50,184" LS			
					119° 47' 18,026" BT	8° 42' 59,868" LS			
					119° 47' 9,528" BT	8° 43' 14,594" LS			
					119° 46' 39,939" BT	8° 44' 5,573" LS			
					119° 46' 35,022" BT	8° 44' 25,182" LS			
					119° 46' 35,480" BT	8° 44' 25,837" LS			
					119° 46' 38,876" BT	8° 46' 45,063" LS			
					119° 45' 32,358" BT	8° 48' 35,057" LS			
					119° 45' 26,645" BT	8° 48' 57,840" LS			
					119° 47' 47,884" BT	8° 50' 30,094" LS			
					119° 48' 56,879" BT	8° 48' 15,084" LS			
					119° 49' 54,289" BT	8° 48' 31,128" LS			
					119° 47' 59,074" BT	8° 50' 38,487" LS			
					119° 48' 10,210" BT	8° 51' 53,767" LS			
					119° 49' 1,690" BT	8° 52' 19,571" LS			
					121° 32' 27,475" BT	8° 24' 28,423" LS			
					121° 36' 52,775" BT	8° 24' 25,127" LS			
					121° 37' 27,272" BT	8° 24' 34,832" LS			
					121° 40' 37,277" BT	8° 24' 22,338" LS			
					121° 38' 19,385" BT	8° 15' 59,280" LS			
					121° 32' 22,626" BT	8° 15' 59,280" LS			
					121° 32' 24,683" BT	8° 19' 35,280" LS			
					121° 32' 24,770" BT	8° 19' 44,389" LS			
					121° 39' 45,840" BT	8° 23' 52,456" LS			
					121° 39' 34,503" BT	8° 23' 46,615" LS			
					121° 37' 24,595" BT	8° 22' 39,696" LS			
					121° 37' 22,592" BT	8° 22' 23,360" LS			
					121° 37' 21,350" BT	8° 22' 13,232" LS			
					121° 36' 50,351" BT	8° 18' 0,410" LS			
					121° 6' 15,611" BT	8° 25' 23,991" LS			
					121° 6' 58,057" BT	8° 25' 57,107" LS			
					121° 8' 33,096" BT	8° 25' 21,015" LS			
					121° 10' 23,210" BT	8° 26' 19,958" LS			
					121° 10' 23,159" BT	8° 26' 26,701" LS			
					121° 6' 11,676" BT	8° 25' 30,905" LS			
					121° 7' 43,711" BT	8° 25' 29,542" LS			
					121° 8' 19,167" BT	8° 25' 36,190" LS			

No	RZWPZK Provinsi Nusa Tenggara Timur	Kode Zona	Subzona	Kode Sub Zona	Batas Koordinat	Lintang	Lokasi	Luas (Ha)	Label Nama Sub Zona
82	Perikanan Tangkap	KPU-PT-17	Pelagis	KPU-PT-P-1	Bulur	125° 2' 37,536" BT 125° 2' 48,417" BT 125° 10' 54,320" BT 125° 11' 13,934" BT 125° 13' 23,188" BT 125° 5' 17,809" BT 124° 44' 31,066" BT 124° 53' 23,962" BT 124° 57' 41,977" BT 124° 50' 17,553" BT 124° 49' 40,081" BT 124° 49' 32,269" BT 124° 46' 3,041" BT 124° 46' 7,766" BT 124° 46' 1,915" BT 124° 45' 57,310" BT 124° 45' 16,199" BT 124° 45' 51,690" BT 124° 45' 44,151" BT 124° 45' 19,327" BT 123° 47' 40,050" BT 124° 5' 15,000" BT 124° 6' 31,803" BT 123° 30' 7,330" BT 123° 27' 16,644" BT 123° 02' 17,182" BT 123° 43' 16,011" BT 123° 43' 23,261" BT 123° 43' 12,799" BT 123° 44' 28,931" BT 123° 44' 47,409" BT 123° 47' 9,046" BT 123° 47' 3,684" BT 123° 47' 2,088" BT 123° 46' 58,429" BT 123° 45' 10,982" BT 123° 45' 5,034" BT 123° 43' 33,098" BT 123° 46' 5,785" BT 123° 44' 55,281" BT 123° 46' 5,509" BT 123° 36' 51,165" BT 123° 5' 50,108" BT 123° 5' 59,774" BT 123° 5' 52,621" BT 124° 45' 44,151" BT 124° 45' 19,327" BT 124° 50' 12,040" BT 125° 2' 37,536" BT 125° 2' 48,417" BT 125° 10' 54,320" BT 125° 11' 12,934" BT 125° 13' 23,188" BT 125° 5' 17,809" BT 123° 22' 46,110" BT 123° 22' 47,976" BT 123° 22' 48,619" BT 123° 21' 50,088" BT 123° 21' 35,661" BT 123° 21' 38,640" BT	Selatan Kecamatan Kobolima hingga Kecamatan Kobolima Timur	16087,29	Pelagis 28
83	Perikanan Tangkap	KPU-PT-18	Pelagis	KPU-PT-P-2		10° 8' 0,348" LS 9° 53' 10,678" LS 10° 1' 40,830" LS 9° 55' 30,795" LS 9° 45' 16,686" LS 9° 46' 22,256" LS 9° 46' 18,480" LS 9° 50' 39,341" LS 9° 50' 43,325" LS 9° 50' 49,507" LS 9° 50' 44,812" LS 9° 51' 56,456" LS 9° 52' 2,259" LS 9° 52' 30,698" LS 9° 52' 25,590" LS 10° 33' 36,857" LS 10° 22' 10,576" LS 10° 27' 20,000" LS 9° 31' 19,944" LS 9° 27' 14,852" LS 9° 23' 6,238" LS 9° 21' 48,378" LS 9° 21' 52,364" LS 9° 22' 20,230" LS 9° 21' 17,252" LS 9° 21' 1,967" LS 9° 19' 4,800" LS 9° 17' 26,139" LS 9° 16' 56,764" LS 9° 15' 52,993" LS 9° 17' 19,863" LS 9° 17' 31,204" LS 9° 21' 26,338" LS 9° 18' 32,516" LS 9° 17' 33,100" LS 9° 20' 0,236" LS 9° 24' 14,085" LS 10° 50' 38,322" LS 10° 50' 24,446" LS 10° 50' 21,012" LS 9° 52' 30,698" LS 9° 52' 25,590" LS 9° 45' 8,759" LS 9° 29' 38,147" LS 9° 29' 42,672" LS 9° 40' 39,173" LS 9° 38' 44,452" LS 9° 36' 46,695" LS 10° 33' 18,695" LS 10° 33' 17,877" LS 10° 33' 17,595" LS 10° 33' 16,952" LS 10° 32' 57,722" LS 10° 32' 54,950" LS	Timur Kecamatan Bokong hingga Kecamatan Wewiku	57965,82	Pelagis 29
84	Perikanan Tangkap	KPU-PT-19	Pelagis	KPU-PT-P-3			Perairan Kecamatan Amarasi Selatan	18668,09	Pelagis 26
85	Perikanan Tangkap	KPU-PT-20	Pelagis	KPU-PT-P-4			Perairan Utara Kecamatan Amboang Utara	17932,13	Pelagis 20
86	Perikanan Tangkap	KPU-PT-21	Pelagis	KPU-PT-P-5			Perairan Selatan Kecamatan Lolobain hingga Perairan Selatan Kecamatan Boka Timur	146764,66	Pelagis 24

No	IZMPPK Provinsi Nusa Tenggara Timur		Subzona	Batas Koordinat		Kode Sub Zona	Lokasi	Luas (Ha)	Label Nama Sub Zona
	Zona	Kode Zona		Bujur	Lintang				
87	Perikanan Tangkap	KPU-PT-22	Pelagis	123° 33' 4.317" BT	10° 32' 24.957" LS	KPU-PT-P-6	Utara Kecamatan Sabu Barat hingga Kecamatan Sabu Tengah	36876,56	Pelagis 17
				123° 23' 8.879" BT	10° 32' 26.346" LS				
				123° 23' 39.840" BT	10° 31' 29.437" LS				
				123° 23' 40.913" BT	10° 31' 24.151" LS				
				123° 31' 41.113" BT	10° 31' 23.038" LS				
				123° 23' 47.901" BT	10° 30' 48.901" LS				
				123° 23' 47.688" BT	10° 30' 47.722" LS				
				123° 23' 50.735" BT	10° 30' 32.279" LS				
				123° 23' 48.521" BT	10° 30' 30.300" LS				
				123° 25' 30.571" BT	10° 28' 19.790" LS				
				123° 25' 45.717" BT	10° 28' 38.916" LS				
				123° 25' 46.153" BT	10° 28' 39.467" LS				
				123° 26' 26.994" BT	10° 29' 31.042" LS				
				123° 15' 4.631" BT	10° 15' 51.937" LS				
				123° 14' 58.183" BT	10° 15' 16.015" LS				
				123° 15' 4.374" BT	10° 14' 36.708" LS				
				123° 15' 30.917" BT	10° 13' 55.061" LS				
				123° 19' 42.398" BT	10° 8' 51.025" LS				
				123° 18' 20.835" BT	10° 18' 7.553" LS				
				123° 43' 4.547" BT	10° 17' 24.739" LS				
				123° 7' 26.943" BT	10° 20' 40.477" LS				
				121° 59' 58.549" BT	10° 19' 40.648" LS				
				121° 59' 23.396" BT	10° 19' 35.958" LS				
				121° 54' 19.765" BT	10° 18' 55.445" LS				
				121° 49' 6.263" BT	10° 21' 38.755" LS				
				121° 49' 4.715" BT	10° 21' 30.897" LS				
				121° 54' 2.826" BT	10° 18' 53.185" LS				
				121° 48' 29.375" BT	10° 18' 8.692" LS				
				122° 8' 14.599" BT	10° 20' 11.911" LS				
				122° 8' 25.225" BT	10° 20' 5.767" LS				
				122° 9' 40.929" BT	10° 19' 20.663" LS				
				122° 8' 29.075" BT	10° 17' 56.897" LS				
				122° 8' 19.340" BT	10° 17' 47.217" LS				
				122° 1' 3.849" BT	10° 14' 17.791" LS				
				121° 47' 50.166" BT	10° 14' 24.357" LS				
				121° 47' 42.441" BT	10° 14' 27.867" LS				
88	Perikanan Tangkap	KPU-PT-23	Pelagis	120° 14' 47.381" BT	9° 16' 27.729" LS	KPU-PT-P-7	Peraliran Utara Teluk Nangamete	3677,33	Pelagis 9
				120° 14' 20.647" BT	9° 18' 2.175" LS				
				120° 17' 44.629" BT	9° 18' 52.877" LS				
				120° 18' 0.094" BT	9° 18' 3.877" LS				
				120° 14' 30.150" BT	9° 18' 12.918" LS				
				120° 17' 28.909" BT	9° 19' 46.585" LS				
				120° 17' 42.286" BT	9° 19' 0.672" LS				
				120° 18' 7.437" BT	9° 18' 7.935" LS				
				120° 19' 36.681" BT	9° 19' 20.703" LS				
				120° 17' 52.579" BT	9° 18' 54.847" LS				
				120° 17' 50.236" BT	9° 19' 2.647" LS				
				120° 19' 48.832" BT	9° 19' 32.419" LS				
				120° 20' 39.817" BT	9° 20' 21.622" LS				
				120° 20' 26.854" BT	9° 21' 19.424" LS				
				120° 17' 36.313" BT	9° 19' 50.266" LS				
				120° 20' 56.909" BT	9° 21' 35.138" LS				
				120° 21' 6.002" BT	9° 20' 48.934" LS				
				120° 22' 23.509" BT	9° 22' 19.926" LS				
				120° 30' 43.149" BT	9° 29' 6.694" LS				
				120° 30' 45.642" BT	9° 26' 46.553" LS				
89	Perikanan Tangkap	KPU-PT-24	Pelagis	120° 30' 17.957" BT	9° 26' 31.639" LS	KPU-PT-P-3	Utara Kecamatan Pandawai hingga Utara Kecamatan Umakulu	98700,3	Pelagis 11
				120° 30' 43.176" BT	9° 29' 32.809" LS				
				120° 30' 43.413" BT	9° 29' 15.918" LS				
				120° 30' 38.913" BT	9° 34' 17.833" LS				
				120° 30' 43.021" BT	9° 29' 42.155" LS				
				120° 30' 38.776" BT	9° 34' 16.603" LS				

No	BZWP2K Provinsi Nusa Tenggara Timur		Subzona	Kode Sub Zona	Batas Koordinat		Luas (Ha)	Lokasi	Label Nama Sub Zona	
	Zona	Kode Zona			Bujur	Lintang				
90	Perikanan Tangkap	KPU-PT-25	Pelagis	KPU-PT-P-9		120° 30' 36.503" BT	9° 36' 58.842" LS	Perairan Barat Kecamatan Kodi Utara hingga Selatan Kecamatan Pitu Pahar	385255,94	Pelagis 1
						120° 30' 36.345" BT	9° 37' 9.470" LS			
						120° 30' 35.160" BT	9° 38' 38.724" LS			
						120° 39' 39.848" BT	9° 49' 40.654" LS			
						120° 38' 43.950" BT	9° 47' 28.355" LS			
						120° 37' 20.177" BT	9° 45' 48.455" LS			
						120° 36' 38.228" BT	9° 44' 15.064" LS			
						120° 36' 31.359" BT	9° 42' 2.305" LS			
						120° 35' 44.410" BT	9° 41' 5.794" LS			
						120° 31' 24.618" BT	9° 39' 44.312" LS			
						120° 31' 1.693" BT	9° 38' 50.095" LS			
						120° 49' 3.799" BT	9° 43' 59.740" LS			
						120° 45' 50.491" BT	9° 37' 10.136" LS			
						120° 45' 45.170" BT	9° 37' 0.914" LS			
						120° 34' 44.885" BT	9° 26' 49.661" LS			
						120° 50' 9.331" BT	9° 49' 59.284" LS			
						120° 50' 24.171" BT	9° 49' 59.276" LS			
						120° 55' 58.416" BT	9° 50' 9.616" LS			
						120° 59' 48.726" BT	9° 53' 19.409" LS			
						120° 38' 34.434" BT	9° 30' 39.049" LS			
						120° 35' 20.704" BT	9° 27' 15.868" LS			
						120° 35' 11.035" BT	9° 27' 8.412" LS			
						120° 34' 52.216" BT	9° 26' 54.872" LS			
						120° 32' 7.269" BT	9° 25' 26.983" LS			
						120° 31' 56.272" BT	9° 25' 22.990" LS			
						118° 55' 37.430" BT	9° 15' 27.669" LS			
						118° 55' 40.356" BT	9° 31' 54.053" LS			
						118° 54' 47.838" BT	9° 33' 22.975" LS			
						118° 55' 28.174" BT	9° 34' 30.205" LS			
						118° 57' 23.991" BT	9° 35' 47.901" LS			
						119° 1' 22.809" BT	9° 42' 0.780" LS			
						119° 9' 27.275" BT	9° 45' 18.356" LS			
						119° 11' 11.438" BT	9° 46' 35.793" LS			
						119° 12' 23.393" BT	9° 46' 30.996" LS			
						119° 13' 35.348" BT	9° 45' 39.600" LS			
						119° 16' 47.913" BT	9° 45' 59.473" LS			
						119° 18' 35.503" BT	9° 47' 4.575" LS			
						119° 21' 9.007" BT	9° 47' 18.281" LS			
						119° 23' 7.561" BT	9° 48' 38.459" LS			
						119° 24' 56.521" BT	9° 48' 24.068" LS			
						119° 26' 11.144" BT	9° 46' 49.577" LS			
						119° 25' 52.993" BT	9° 47' 23.037" LS			
						119° 28' 33.257" BT	9° 48' 48.717" LS			
						119° 29' 52.055" BT	9° 46' 13.408" LS			
						119° 33' 59.611" BT	9° 46' 49.408" LS			
						119° 34' 25.484" BT	9° 46' 11.055" LS			
						119° 36' 10.540" BT	9° 47' 23.423" LS			
						119° 36' 35.827" BT	9° 48' 21.146" LS			
						119° 40' 24.870" BT	9° 48' 33.570" LS			
						119° 39' 57.361" BT	9° 49' 0.180" LS			
						119° 39' 52.002" BT	9° 49' 35.088" LS			
						119° 40' 29.604" BT	9° 49' 42.960" LS			
						119° 40' 17.276" BT	9° 49' 49.402" LS			
						119° 40' 22.215" BT	9° 50' 5.794" LS			
						119° 40' 37.976" BT	9° 50' 37.317" LS			
						119° 41' 1.276" BT	9° 50' 58.561" LS			
						119° 41' 31.771" BT	9° 50' 57.190" LS			
						119° 41' 45.991" BT	9° 51' 10.725" LS			
						119° 42' 6.035" BT	9° 51' 45.160" LS			
						119° 42' 10.318" BT	9° 52' 2.121" LS			
						119° 42' 19.056" BT	9° 52' 14.113" LS			
						119° 42' 36.873" BT	9° 52' 21.994" LS			

No	RCWIP3K Provinsi Nusa Tenggara Timur	Zona	Subzona	Kode Sub Zona	Batas Koordinat		Lokasi	Luas (Ha)	Label Nama Sub Zona
					Bujur	Lintang			
91	Perikanan Tangkap	KPU-PT-26	Pelagis	KPU-PT-P-10	119° 42' 51.093" BT	9° 52' 22.508" LS	Perairan Selat Sumba	2015,71	Pelagis 2
					119° 45' 39.330" BT	9° 54' 20.720" LS			
					119° 46' 0.231" BT	9° 54' 46.761" LS			
					119° 46' 3.315" BT	9° 55' 2.522" LS			
					119° 46' 23.702" BT	9° 55' 35.759" LS			
					119° 46' 41.691" BT	9° 55' 45.695" LS			
					119° 47' 1.564" BT	9° 55' 45.010" LS			
					119° 47' 18.354" BT	9° 55' 49.293" LS			
					119° 47' 41.996" BT	9° 55' 48.608" LS			
					119° 48' 0.499" BT	9° 55' 54.761" LS			
					119° 48' 31.851" BT	9° 55' 55.289" LS			
					119° 48' 55.493" BT	9° 56' 5.226" LS			
					119° 50' 48.051" BT	9° 56' 34.864" LS			
					119° 51' 0.557" BT	9° 57' 10.670" LS			
					119° 51' 18.032" BT	9° 57' 36.883" LS			
					119° 51' 42.360" BT	9° 57' 52.644" LS			
					119° 51' 58.807" BT	9° 57' 52.987" LS			
					119° 52' 1.901" BT	9° 57' 51.088" LS			
					119° 53' 32.112" BT	9° 58' 47.476" LS			
					119° 53' 32.180" BT	9° 58' 50.710" LS			
					119° 57' 56.657" BT	10° 1' 23.722" LS			
					119° 59' 57.212" BT	10° 3' 33.626" LS			
					120° 0' 18.837" BT	10° 3' 30.430" LS			
					120° 0' 32.977" BT	10° 7' 3.433" LS			
					119° 58' 57.622" BT	10° 8' 9.022" LS			
					119° 58' 40.814" BT	10° 9' 16.256" LS			
					119° 59' 30.037" BT	10° 9' 55.635" LS			
					119° 54' 31.400" BT	10° 18' 9.006" LS			
					119° 48' 36.487" BT	10° 9' 13.739" LS			
					119° 40' 7.626" BT	10° 5' 21.593" LS			
					119° 30' 25.375" BT	9° 58' 10.664" LS			
					119° 23' 32.442" BT	10° 0' 4.593" LS			
119° 14' 46.530" BT	9° 57' 23.641" LS								
119° 7' 58.452" BT	9° 57' 25.471" LS								
118° 53' 38.622" BT	9° 49' 41.139" LS								
118° 43' 43.239" BT	9° 31' 39.296" LS								
119° 8' 59.698" BT	9° 10' 23.332" LS								
119° 14' 19.725" BT	9° 10' 23.561" LS								
119° 14' 20.929" BT	9° 9' 41.199" LS								
119° 12' 36.922" BT	9° 10' 16.762" LS								
119° 14' 27.911" BT	9° 10' 23.567" LS								
119° 14' 30.659" BT	9° 9' 38.559" LS								
119° 18' 41.720" BT	9° 10' 23.748" LS								
119° 19' 8.758" BT	9° 9' 16.092" LS								
92	Perikanan Tangkap	KPU-PT-27	Pelagis	KPU-PT-P-11	123° 23' 29.903" BT	7° 52' 30.693" LS	Perairan Utara Pulau Komba	78136,92	Pelagis 19
					123° 34' 46.243" BT	7° 43' 44.153" LS			
					123° 47' 34.942" BT	7° 44' 46.823" LS			
					123° 33' 40.799" BT	7° 34' 40.153" LS			
93	Perikanan Tangkap	KPU-PT-28	Pelagis	KPU-PT-P-12	121° 44' 18.443" BT	8° 52' 40.711" LS	Perairan Timur Pulau Mules, Selatan Kecamatan Saramasa Barat hingga perairan	514156,22	Pelagis 7
					122° 57' 39.322" BT	8° 48' 46.631" LS			
					122° 44' 11.626" BT	8° 50' 12.450" LS			
					122° 27' 8.667" BT	8° 56' 43.667" LS			
					122° 9' 39.849" BT	8° 57' 1.247" LS			
					121° 57' 33.262" BT	9° 2' 24.778" LS			
					121° 56' 43.606" BT	9° 2' 30.824" LS			
					121° 50' 56.246" BT	9° 4' 19.904" LS			
					121° 50' 45.264" BT	9° 4' 22.684" LS			
					121° 47' 5.509" BT	9° 5' 9.402" LS			
					121° 46' 49.965" BT	9° 5' 10.101" LS			
					121° 44' 29.750" BT	9° 5' 2.450" LS			
121° 35' 54.942" BT	9° 6' 17.286" LS								
121° 35' 45.812" BT	9° 6' 15.272" LS								

No	RGWP3K Provinsi Nusa Tenggara Timur	Kode Zona	Subzona	Kode Sub Zona	Batas Koordinat	Lintang	Lokasi	Luas (Ha)	Label Nama Sub Zona
					121° 32' 40.109" BT	8° 6' 32.515" LS			
					121° 32' 30.237" BT	8° 6' 33.693" LS			
					121° 29' 11.891" BT	8° 6' 30.087" LS			
					121° 29' 2.535" BT	8° 6' 28.603" LS			
					121° 25' 38.150" BT	8° 5' 21.961" LS			
					121° 14' 26.954" BT	8° 6' 1.171" LS			
					121° 14' 17.523" BT	8° 5' 57.011" LS			
					121° 14' 8.456" BT	8° 5' 1.910" LS			
					121° 12' 36.655" BT	8° 5' 52.399" LS			
					121° 12' 37.681" BT	8° 5' 21.867" LS			
					121° 7' 9.211" BT	8° 8' 28.737" LS			
					121° 6' 12.576" BT	8° 8' 48.989" LS			
					120° 58' 31.957" BT	8° 9' 28.725" LS			
					120° 58' 16.962" BT	8° 9' 26.578" LS			
					120° 48' 10.194" BT	8° 5' 24.984" LS			
					120° 40' 16.914" BT	8° 5' 3.729" LS			
					120° 40' 8.844" BT	8° 5' 0.665" LS			
					120° 35' 46.886" BT	8° 3' 7.669" LS			
					120° 35' 41.197" BT	8° 2' 27.844" LS			
					120° 33' 36.482" BT	8° 1' 54.836" LS			
					120° 33' 11.904" BT	8° 59' 2.798" LS			
					120° 31' 2.086" BT	8° 58' 21.930" LS			
					120° 30' 45.509" BT	8° 58' 16.944" LS			
					120° 28' 58.850" BT	8° 57' 43.133" LS			
					120° 28' 50.512" BT	8° 57' 40.508" LS			
					120° 20' 24.530" BT	8° 55' 35.027" LS			
					120° 22' 22.959" BT	8° 49' 4.810" LS			
					120° 26' 18.217" BT	8° 48' 49.161" LS			
					120° 26' 16.195" BT	8° 49' 12.761" LS			
					120° 27' 20.030" BT	8° 49' 19.125" LS			
					120° 27' 24.743" BT	8° 49' 5.242" LS			
					120° 29' 21.507" BT	8° 49' 15.820" LS			
					120° 29' 21.507" BT	8° 49' 27.645" LS			
					120° 31' 6.221" BT	8° 49' 27.645" LS			
					120° 31' 6.184" BT	8° 49' 6.333" LS			
					120° 36' 37.449" BT	8° 49' 28.177" LS			
					120° 36' 30.652" BT	8° 49' 36.021" LS			
					120° 36' 14.253" BT	8° 49' 36.585" LS			
					120° 36' 38.216" BT	8° 49' 43.280" LS			
					120° 36' 36.478" BT	8° 49' 41.616" LS			
					120° 36' 29.590" BT	8° 49' 47.524" LS			
					120° 36' 28.160" BT	8° 50' 0.931" LS			
					120° 36' 20.577" BT	8° 49' 54.311" LS			
					120° 37' 3.833" BT	8° 50' 41.807" LS			
					120° 37' 10.611" BT	8° 50' 35.471" LS			
					120° 38' 30.493" BT	8° 51' 48.558" LS			
					120° 38' 25.814" BT	8° 51' 55.333" LS			
					120° 39' 23.995" BT	8° 52' 29.049" LS			
					120° 39' 14.348" BT	8° 52' 20.003" LS			
					120° 40' 58.557" BT	8° 52' 23.883" LS			
					120° 40' 38.557" BT	8° 52' 12.655" LS			
					120° 44' 34.422" BT	8° 53' 26.933" LS			
					120° 44' 27.715" BT	8° 53' 35.282" LS			
					120° 44' 55.212" BT	8° 53' 52.011" LS			
					120° 46' 40.837" BT	8° 53' 29.810" LS			
					120° 47' 23.463" BT	8° 51' 44.272" LS			
					120° 47' 9.503" BT	8° 51' 42.373" LS			
					120° 41' 15.412" BT	8° 56' 11.381" LS			
					120° 41' 42.520" BT	8° 56' 14.265" LS			
					120° 41' 41.814" BT	8° 56' 6.063" LS			
					120° 42' 18.839" BT	8° 56' 6.661" LS			
					120° 43' 40.273" BT	8° 55' 52.713" LS			

9

No	RT/RW/PK Provinsi Nusa Tenggara Timur	Zona	Kode Zona	Subzona	Kode Sub Zona	Batas Koordinat	Luas (Ha)	Label Nama Sub Zona
						Bujur	Lintang	
						120° 45' 30.942" BT	8° 54' 50.718" LS	
						120° 45' 33.970" BT	8° 54' 58.807" LS	
						120° 45' 55.733" BT	8° 54' 39.221" LS	
						120° 48' 2.612" BT	8° 53' 23.353" LS	
						120° 47' 34.969" BT	8° 51' 27.269" LS	
						120° 48' 5.453" BT	8° 53' 31.317" LS	
						120° 48' 22.359" BT	8° 54' 12.705" LS	
						120° 48' 9.557" BT	8° 53' 18.438" LS	
						120° 48' 12.374" BT	8° 53' 26.438" LS	
						120° 48' 27.740" BT	8° 54' 4.728" LS	
						120° 50' 17.750" BT	8° 51' 40.704" LS	
						120° 47' 31.238" BT	8° 50' 42.673" LS	
						120° 47' 38.872" BT	8° 50' 43.169" LS	
						120° 51' 16.705" BT	8° 50' 27.818" LS	
						120° 51' 12.542" BT	8° 50' 28.430" LS	
						120° 51' 17.908" BT	8° 50' 36.863" LS	
						120° 51' 21.731" BT	8° 50' 36.229" LS	
						120° 51' 23.617" BT	8° 50' 48.521" LS	
						120° 51' 19.547" BT	8° 50' 50.113" LS	
						120° 51' 21.226" BT	8° 50' 53.528" LS	
						120° 51' 24.379" BT	8° 50' 52.207" LS	
						120° 50' 58.645" BT	8° 51' 0.807" LS	
						120° 51' 2.784" BT	8° 51' 15.627" LS	
						120° 53' 21.943" BT	8° 57' 29.839" LS	
						120° 53' 25.725" BT	8° 57' 22.614" LS	
						120° 53' 33.024" BT	8° 56' 57.031" LS	
						120° 53' 36.751" BT	8° 56' 49.777" LS	
						120° 56' 37.799" BT	8° 58' 18.510" LS	
						120° 57' 12.331" BT	8° 58' 35.943" LS	
						120° 57' 10.039" BT	8° 58' 28.207" LS	
						120° 57' 55.779" BT	8° 58' 44.001" LS	
						120° 59' 32.231" BT	8° 59' 35.033" LS	
						120° 59' 44.542" BT	8° 59' 40.869" LS	
						120° 59' 57.393" BT	8° 59' 37.652" LS	
						120° 59' 45.798" BT	8° 59' 32.198" LS	
						121° 0' 55.646" BT	8° 59' 12.008" LS	
						121° 1' 14.847" BT	8° 59' 14.071" LS	
						121° 1' 13.851" BT	8° 59' 5.791" LS	
						121° 1' 32.660" BT	8° 59' 7.632" LS	
						121° 6' 12.037" BT	8° 55' 7.177" LS	
						121° 6' 30.196" BT	8° 55' 59.433" LS	
						121° 6' 33.090" BT	8° 56' 7.762" LS	
						121° 7' 16.697" BT	8° 58' 13.257" LS	
						121° 13' 28.276" BT	8° 58' 13.257" LS	
						121° 14' 0.703" BT	8° 58' 13.257" LS	
						121° 16' 51.616" BT	8° 58' 13.257" LS	
						121° 17' 3.800" BT	8° 58' 13.257" LS	
						121° 20' 19.869" BT	8° 58' 13.257" LS	
						121° 21' 29.029" BT	8° 58' 13.257" LS	
						121° 24' 54.591" BT	8° 58' 13.257" LS	
						121° 25' 11.248" BT	8° 58' 13.257" LS	
						121° 26' 8.532" BT	8° 58' 13.257" LS	
						121° 26' 57.140" BT	8° 58' 13.370" LS	

No	EZMAP21K Provinsi Nusa Tenggara Timur		Subzona	Kode Sub Zona	Batas Koordinat		Lokasi	Luas (Ha)	Label Nama Sub Zona
	Zona	Kode Zona			Bujur	Lintang			
					121° 36' 45.065" BT	8° 58' 13.257" LS			
					121° 40' 49.668" BT	8° 58' 13.257" LS			
					121° 41' 5.132" BT	8° 58' 13.257" LS			
					121° 44' 18.148" BT	8° 58' 13.257" LS			
					121° 44' 18.334" BT	8° 54' 43.152" LS			
					121° 44' 18.371" BT	8° 54' 2.969" LS			
					121° 44' 25.079" BT	8° 52' 39.646" LS			
					121° 55' 2.359" BT	8° 49' 50.493" LS			
					121° 55' 4.452" BT	8° 50' 35.670" LS			
					121° 56' 23.595" BT	8° 50' 26.875" LS			
					121° 57' 5.661" BT	8° 49' 40.653" LS			
					121° 56' 54.315" BT	8° 49' 18.305" LS			
					121° 59' 46.392" BT	8° 48' 20.125" LS			
					122° 0' 30.839" BT	8° 52' 24.352" LS			
					122° 7' 47.524" BT	8° 47' 50.885" LS			
					122° 8' 48.874" BT	8° 47' 43.863" LS			
					122° 14' 7.736" BT	8° 48' 45.705" LS			
					122° 19' 58.784" BT	8° 48' 32.750" LS			
					122° 19' 57.802" BT	8° 44' 22.386" LS			
					122° 33' 9.164" BT	8° 40' 38.551" LS			
					122° 30' 23.330" BT	8° 41' 11.708" LS			
					122° 36' 4.030" BT	8° 39' 47.418" LS			
					122° 35' 52.927" BT	8° 39' 8.014" LS			
					122° 37' 37.591" BT	8° 38' 38.357" LS			
					122° 37' 38.279" BT	8° 39' 17.459" LS			
					122° 38' 42.162" BT	8° 38' 54.235" LS			
					122° 38' 28.960" BT	8° 38' 16.099" LS			
					122° 39' 15.121" BT	8° 38' 13.631" LS			
					122° 39' 27.616" BT	8° 38' 44.382" LS			
					122° 39' 32.947" BT	8° 38' 43.016" LS			
					122° 40' 20.061" BT	8° 40' 38.612" LS			
					121° 32' 3.322" BT	8° 58' 49.829" LS			
					121° 31' 51.758" BT	8° 58' 54.152" LS			
					121° 25' 11.581" BT	9° 0' 13.195" LS			
					121° 24' 46.491" BT	9° 0' 17.176" LS			
					121° 23' 44.157" BT	9° 1' 0.111" LS			
					121° 23' 19.815" BT	9° 1' 4.002" LS			
					121° 20' 17.872" BT	9° 1' 0.105" LS			
					121° 19' 54.740" BT	9° 1' 3.798" LS			
					121° 24' 41.211" BT	8° 58' 30.338" LS			
					121° 24' 23.131" BT	8° 58' 31.149" LS			
					121° 24' 38.627" BT	8° 58' 22.336" LS			
					121° 24' 57.506" BT	8° 58' 21.072" LS			
					121° 18' 57.287" BT	9° 1' 45.939" LS			
					121° 18' 34.165" BT	9° 1' 45.628" LS			
					121° 12' 46.492" BT	9° 5' 16.854" LS			
					121° 12' 37.135" BT	9° 5' 12.727" LS			
					121° 12' 28.324" BT	9° 5' 17.739" LS			
					121° 34' 53.136" BT	9° 0' 27.611" LS			
					121° 34' 50.294" BT	9° 0' 58.772" LS			
					121° 34' 47.497" BT	9° 0' 43.831" LS			
					121° 34' 55.940" BT	9° 0' 43.592" LS			
					121° 10' 17.832" BT	9° 2' 11.087" LS			
					121° 10' 34.570" BT	9° 2' 10.497" LS			
					121° 9' 37.307" BT	9° 2' 45.085" LS			
					121° 9' 20.572" BT	9° 2' 45.674" LS			
					121° 8' 23.424" BT	9° 3' 25.713" LS			
					121° 8' 31.959" BT	9° 3' 24.570" LS			
					121° 8' 22.829" BT	9° 3' 20.552" LS			
					121° 8' 14.315" BT	9° 3' 25.695" LS			
					121° 7' 13.850" BT	9° 2' 50.127" LS			
					121° 6' 55.162" BT	9° 2' 50.783" LS			
					121° 6' 5.444" BT	9° 2' 19.955" LS			
					121° 5' 46.753" BT	9° 2' 20.611" LS			
					120° 41' 47.101" BT	9° 3' 5.359" LS			
					120° 42' 10.582" BT	9° 2' 34.527" LS			
					120° 42' 0.895" BT	9° 2' 33.778" LS			
					120° 41' 37.408" BT	9° 3' 4.869" LS			
					120° 48' 26.240" BT	8° 54' 21.087" LS			
					120° 48' 31.561" BT	8° 54' 13.172" LS			

9

No	RZM/29K Provinsi Nusa Tenggara Timur	Kode Zona	Subzona	Pelagis	Batas Koordinat	Ututiang	Lokasi	Luas (Ha)	Label Nama Sub Zona
94	Perikanan Tangkap	KPU-PT-29			Bujur 120° 2' 23.982" BT 120° 2' 21.480" BT 120° 2' 18.686" BT 120° 1' 42.064" BT 120° 12' 14.113" BT 120° 12' 58.377" BT 120° 13' 0.874" BT 120° 13' 4.748" BT 120° 13' 7.245" BT 120° 13' 24.620" BT 120° 14' 19.106" BT 120° 15' 55.264" BT 120° 17' 37.223" BT 120° 17' 40.132" BT 120° 19' 23.131" BT 120° 20' 0.348" BT 120° 21' 9.277" BT 120° 24' 14.482" BT 120° 24' 32.728" BT 120° 24' 37.440" BT 120° 24' 57.996" BT 120° 25' 45.438" BT 120° 26' 40.438" BT 120° 27' 0.493" BT 120° 27' 19.772" BT 120° 27' 28.182" BT 120° 27' 37.117" BT 120° 27' 33.205" BT 120° 27' 44.308" BT 120° 28' 13.964" BT 120° 30' 27.570" BT 120° 31' 51.523" BT 120° 32' 18.610" BT 120° 33' 10.007" BT 120° 34' 59.304" BT 120° 35' 33.927" BT 120° 35' 15.691" BT 120° 35' 30.345" BT 120° 35' 39.285" BT 120° 35' 40.389" BT 120° 37' 15.558" BT 120° 37' 58.817" BT 120° 37' 46.030" BT 120° 39' 31.143" BT 120° 39' 48.248" BT 120° 40' 22.933" BT 120° 40' 30.510" BT 120° 40' 43.081" BT 120° 40' 52.011" BT 120° 42' 3.688" BT 120° 42' 52.617" BT 120° 43' 16.259" BT 120° 43' 11.901" BT 120° 45' 46.258" BT 120° 46' 0.945" BT 120° 47' 28.572" BT 120° 48' 33.386" BT 120° 49' 22.458" BT 120° 49' 51.166" BT 120° 50' 33.899" BT 120° 51' 21.510" BT 120° 52' 1.273" BT 120° 52' 49.158" BT 120° 54' 54.736" BT 120° 56' 34.274" BT 120° 57' 48.969" BT 120° 58' 57.070" BT 120° 59' 31.005" BT 121° 6' 36.936" BT 121° 6' 38.009" BT 121° 12' 38.108" BT 121° 14' 54.539" BT 121° 14' 21.371" BT	Peraliran Utara Kecamatan Komodo hingga Peraliran Utara Kecamatan Tanjung Bunda	961086,8	Pelagis 5	

No	BZWPBK Provinsi Nusa Tenggara Timur		Subzona	Kode Sub Zona	Batas Koordinat		Lantai	Lokasi	Luas (Ha)	Label Nama Sub Zona
	Zona	Kode Zona			Bagur	Lintang				
					121° 19' 29.695" BT	8° 30' 56.577" LS				
					121° 18' 42.600" BT	8° 30' 45.991" LS				
					121° 18' 56.355" BT	8° 30' 42.265" LS				
					121° 21' 13.225" BT	8° 30' 18.024" LS				
					121° 22' 25.424" BT	8° 31' 52.259" LS				
					121° 25' 47.094" BT	8° 33' 20.526" LS				
					121° 28' 58.760" BT	8° 32' 27.524" LS				
					121° 31' 48.597" BT	8° 32' 47.804" LS				
					121° 33' 10.923" BT	8° 31' 15.783" LS				
					121° 34' 59.605" BT	8° 31' 9.894" LS				
					121° 35' 7.101" BT	8° 28' 9.471" LS				
					121° 37' 42.360" BT	8° 27' 37.249" LS				
					121° 42' 21.302" BT	8° 29' 28.465" LS				
					121° 45' 7.811" BT	8° 29' 12.284" LS				
					121° 47' 37.118" BT	8° 29' 25.522" LS				
					121° 48' 33.734" BT	8° 30' 5.549" LS				
					121° 48' 41.492" BT	8° 29' 36.505" LS				
					121° 50' 35.328" BT	8° 28' 43.009" LS				
					121° 53' 2.385" BT	8° 29' 21.990" LS				
					121° 54' 29.187" BT	8° 29' 22.696" LS				
					121° 55' 44.204" BT	8° 28' 38.569" LS				
					121° 56' 19.086" BT	8° 27' 39.270" LS				
					121° 56' 28.892" BT	8° 26' 57.102" LS				
					121° 57' 25.572" BT	8° 26' 21.981" LS				
					122° 0' 46.874" BT	8° 25' 50.287" LS				
					122° 2' 10.821" BT	8° 26' 35.087" LS				
					122° 2' 39.081" BT	8° 27' 46.161" LS				
					122° 3' 30.865" BT	8° 27' 6.495" LS				
					122° 6' 8.719" BT	8° 27' 45.843" LS				
					122° 6' 27.636" BT	8° 28' 18.726" LS				
					122° 8' 20.639" BT	8° 29' 18.676" LS				
					122° 9' 47.309" BT	8° 29' 33.064" LS				
					122° 10' 6.880" BT	8° 31' 33.554" LS				
					122° 12' 59.078" BT	8° 31' 43.639" LS				
					122° 13' 13.490" BT	8° 31' 58.969" LS				
					122° 13' 35.372" BT	8° 32' 4.111" LS				
					122° 13' 42.748" BT	8° 32' 46.415" LS				
					122° 14' 3.472" BT	8° 32' 18.612" LS				
					122° 14' 10.658" BT	8° 32' 23.649" LS				
					122° 14' 22.120" BT	8° 32' 31.669" LS				
					122° 14' 29.125" BT	8° 32' 36.562" LS				
					122° 14' 36.587" BT	8° 32' 41.783" LS				
					122° 14' 43.508" BT	8° 33' 28.511" LS				
					122° 14' 9.712" BT	8° 33' 40.997" LS				
					122° 13' 55.471" BT	8° 34' 1.174" LS				
					122° 13' 47.697" BT	8° 34' 13.735" LS				
					122° 13' 36.635" BT	8° 34' 30.182" LS				
					122° 13' 25.579" BT	8° 34' 46.433" LS				
					122° 13' 10.878" BT	8° 35' 7.829" LS				
					122° 13' 0.674" BT	8° 35' 22.680" LS				
					122° 12' 54.924" BT	8° 35' 31.049" LS				
					122° 12' 51.595" BT	8° 35' 35.894" LS				
					122° 12' 48.785" BT	8° 35' 39.884" LS				
					122° 13' 11.689" BT	8° 35' 55.419" LS				
					122° 13' 56.875" BT	8° 34' 28.572" LS				
					122° 13' 38.815" BT	8° 35' 10.642" LS				
					122° 13' 25.725" BT	8° 35' 53.007" LS				
					122° 13' 0.645" BT	8° 35' 47.977" LS				
					122° 12' 56.514" BT	8° 35' 45.195" LS				
					122° 12' 21.784" BT	8° 37' 32.980" LS				
					122° 12' 9.716" BT	8° 37' 36.577" LS				
					122° 12' 28.037" BT	8° 37' 54.522" LS				
					122° 12' 39.953" BT	8° 37' 57.126" LS				
					122° 12' 16.490" BT	8° 37' 55.537" LS				
					122° 12' 20.756" BT	8° 26' 49.603" LS				
					122° 12' 13.570" BT	8° 26' 58.205" LS				
					122° 12' 20.344" BT	8° 26' 37.465" LS				
					122° 12' 21.439" BT	8° 25' 4.005" LS				
					122° 12' 10.665" BT	8° 25' 2.272" LS				
					122° 12' 7.880" BT	8° 25' 3.219" LS				
					122° 12' 58.379" BT	8° 25' 2.142" LS				

9

No	IZWPAK Provinsi Nusa Tenggara Timur		Subzona		Kode Sub Zona		Batas Koordinat		Lokasi	Luas (Ha)	Label Nama Sub Zona
	Zona	Kode Zona					Bulir	Ujung			
							122° 16' 29.820" BT	8° 25' 2.090" LS			
							122° 16' 20.107" BT	8° 25' 2.072" LS			
							122° 12' 56.742" BT	8° 25' 1.676" LS			
							122° 12' 48.560" BT	8° 25' 1.661" LS			
							122° 12' 45.781" BT	8° 25' 1.656" LS			
							122° 12' 37.792" BT	8° 25' 1.593" LS			
							122° 12' 21.095" BT	8° 25' 1.609" LS			
							122° 12' 20.887" BT	8° 23' 7.123" LS			
							122° 12' 20.872" BT	8° 22' 58.862" LS			
							122° 12' 20.411" BT	8° 19' 48.473" LS			
							122° 12' 28.579" BT	8° 19' 48.457" LS			
							122° 12' 35.497" BT	8° 19' 48.498" LS			
							122° 12' 43.678" BT	8° 19' 48.547" LS			
							122° 21' 49.217" BT	8° 19' 51.833" LS			
							122° 21' 48.085" BT	8° 22' 41.061" LS			
							122° 21' 48.036" BT	8° 22' 48.313" LS			
							122° 21' 47.979" BT	8° 22' 56.850" LS			
							122° 21' 47.878" BT	8° 23' 11.921" LS			
							122° 21' 47.822" BT	8° 23' 20.326" LS			
							122° 21' 47.696" BT	8° 23' 49.488" LS			
							122° 23' 12.433" BT	8° 23' 50.097" LS			
							122° 23' 39.237" BT	8° 23' 50.304" LS			
							122° 26' 34.866" BT	8° 23' 51.650" LS			
							122° 26' 56.320" BT	8° 23' 51.813" LS			
							122° 32' 19.089" BT	8° 23' 54.274" LS			
							122° 32' 18.625" BT	8° 27' 29.646" LS			
							122° 32' 19.990" BT	8° 27' 29.391" LS			
							122° 32' 20.482" BT	8° 27' 31.526" LS			
							122° 32' 47.073" BT	8° 27' 11.589" LS			
							122° 32' 58.837" BT	8° 27' 20.905" LS			
							122° 33' 19.079" BT	8° 26' 43.221" LS			
							122° 34' 1.379" BT	8° 25' 45.801" LS			
							122° 34' 13.251" BT	8° 25' 54.381" LS			
							122° 34' 53.293" BT	8° 25' 43.718" LS			
							122° 34' 53.463" BT	8° 25' 26.090" LS			
							122° 34' 44.471" BT	8° 25' 19.808" LS			
							122° 35' 4.165" BT	8° 25' 3.397" LS			
							122° 35' 5.212" BT	8° 25' 7.748" LS			
							122° 35' 22.480" BT	8° 25' 33.253" LS			
							122° 35' 27.743" BT	8° 24' 29.016" LS			
							122° 35' 6.111" BT	8° 24' 10.184" LS			
							122° 35' 29.722" BT	8° 23' 18.047" LS			
							122° 36' 55.967" BT	8° 22' 25.176" LS			
							122° 37' 8.343" BT	8° 23' 6.477" LS			
							122° 38' 11.960" BT	8° 22' 55.631" LS			
							122° 38' 34.717" BT	8° 22' 23.581" LS			
							122° 41' 18.902" BT	8° 22' 23.564" LS			
							122° 41' 17.772" BT	8° 19' 47.053" LS			
							122° 41' 30.177" BT	8° 19' 7.189" LS			
							122° 41' 37.527" BT	8° 12' 43.568" LS			
							122° 42' 35.987" BT	8° 9' 35.718" LS			
							122° 42' 35.751" BT	8° 9' 13.958" LS			
							122° 42' 35.614" BT	8° 9' 1.317" LS			
							122° 42' 34.822" BT	8° 7' 48.314" LS			
							122° 42' 34.692" BT	8° 7' 36.341" LS			
							122° 42' 34.494" BT	8° 7' 18.038" LS			
							122° 42' 34.364" BT	8° 7' 6.046" LS			
							122° 42' 34.146" BT	8° 6' 45.940" LS			
							122° 42' 34.021" BT	8° 6' 34.420" LS			
							122° 42' 28.411" BT	7° 57' 57.267" LS			
							122° 1' 57.899" BT	7° 59' 52.937" LS			
							122° 51' 14.933" BT	7° 51' 38.611" LS			
							122° 37' 34.643" BT	7° 58' 53.309" LS			
							122° 29' 25.378" BT	8° 12' 38.937" LS			
							122° 11' 41.452" BT	7° 54' 49.303" LS			
							122° 11' 32.799" BT	7° 54' 46.385" LS			
							122° 11' 6.430" BT	7° 54' 38.293" LS			
							122° 10' 57.277" BT	7° 54' 35.741" LS			
							122° 9' 4.373" BT	8° 5' 51.714" LS			
							122° 9' 2.065" BT	8° 5' 25.738" LS			
							122° 5' 14.459" BT	8° 8' 24.221" LS			
							122° 5' 12.891" BT	8° 5' 52.314" LS			

9

No	EZMP3K Provinsi Nusa Tenggara Timur		Subzona	Batas Koordinat		Lokasi	Luas (Ha)	Label Nama Sub Zona
	Zona	Kode Zona		Bujur	Lintang			
95	Perikanan Tangkap	KPU-PT-30	Pelagis dan Demersal (Setasea)	121° 01' 36,623" BT	8° 5' 21,690" LS	Perairan Utara Kecamatan Pitu Pahur	435,05	Pelagis dan Demersal 47 (SETASEA)
				121° 28' 42,240" BT	8° 17' 53,376" LS			
				121° 28' 41,223" BT	8° 18' 2,286" LS			
				121° 32' 27,475" BT	8° 24' 28,423" LS			
				121° 36' 52,775" BT	8° 24' 25,127" LS			
				121° 37' 27,272" BT	8° 24' 24,832" LS			
				121° 40' 37,277" BT	8° 24' 22,338" LS			
				121° 42' 26,116" BT	8° 25' 15,019" LS			
				121° 43' 53,791" BT	8° 24' 38,329" LS			
				121° 44' 17,876" BT	8° 24' 28,250" LS			
				121° 47' 41,184" BT	8° 23' 3,171" LS			
				121° 47' 22,672" BT	8° 23' 10,918" LS			
				121° 47' 30,210" BT	8° 23' 7,764" LS			
				121° 47' 45,914" BT	8° 22' 31,043" LS			
				121° 47' 47,143" BT	8° 22' 22,894" LS			
				121° 48' 25,556" BT	8° 18' 1,760" LS			
				121° 48' 26,753" BT	8° 17' 53,626" LS			
				121° 45' 13,798" BT	8° 14' 3,815" LS			
				121° 39' 26,360" BT	8° 14' 28,161" LS			
				121° 38' 19,385" BT	8° 15' 59,280" LS			
				121° 32' 22,626" BT	8° 15' 59,280" LS			
				121° 32' 24,683" BT	8° 19' 35,280" LS			
				121° 32' 24,770" BT	8° 19' 44,388" LS			
				121° 31' 30,797" BT	8° 15' 57,608" LS			
				121° 21' 21,968" BT	8° 16' 53,137" LS			
				121° 19' 23,050" BT	8° 16' 6,597" LS			
				121° 19' 14,786" BT	8° 16' 4,754" LS			
				121° 12' 11,360" BT	8° 12' 57,738" LS			
				121° 11' 50,152" BT	8° 12' 45,153" LS			
				120° 59' 32,057" BT	8° 8' 34,290" LS			
				120° 47' 9,293" BT	8° 8' 4,133" LS			
				120° 36' 42,154" BT	8° 3' 7,413" LS			
				120° 25' 35,550" BT	8° 2' 16,170" LS			
				119° 59' 30,108" BT	8° 9' 4,724" LS			
				119° 59' 10,422" BT	8° 9' 6,334" LS			
				119° 51' 8,492" BT	8° 10' 17,186" LS			
				119° 39' 54,248" BT	8° 14' 8,768" LS			
				119° 32' 5,874" BT	8° 17' 34,413" LS			
				124° 30' 2,658" BT	9° 9' 51,818" LS			
				124° 31' 24,729" BT	9° 10' 21,935" LS			
				124° 33' 7,937" BT	9° 9' 43,558" LS			
				124° 33' 11,003" BT	9° 10' 4,104" LS			
				124° 30' 10,554" BT	9° 10' 33,250" LS			
				124° 30' 10,688" BT	9° 10' 17,033" LS			
				124° 31' 35,505" BT	9° 10' 38,058" LS			
				124° 31' 31,255" BT	9° 10' 53,617" LS			
				124° 31' 34,789" BT	9° 10' 54,262" LS			
				124° 31' 39,365" BT	9° 10' 38,996" LS			
				124° 31' 42,944" BT	9° 10' 39,885" LS			
				124° 32' 32,688" BT	9° 10' 12,987" LS			
				124° 29' 35,509" BT	9° 10' 41,669" LS			
				124° 45' 26,304" BT	9° 2' 28,855" LS			
				124° 45' 8,448" BT	9° 2' 5,678" LS			
				124° 46' 32,738" BT	9° 0' 51,153" LS			
				124° 47' 52,423" BT	9° 0' 5,398" LS			
				124° 48' 6,664" BT	9° 0' 34,123" LS			
				123° 05' 38,733" BT	10° 37' 43,863" LS			
				123° 25' 32,258" BT	10° 37' 43,743" LS			
				123° 21' 59,259" BT	10° 35' 49,557" LS			
				123° 23' 11,316" BT	10° 35' 38,158" LS			
				123° 23' 5,998" BT	10° 35' 32,978" LS			
				123° 22' 45,305" BT	10° 35' 30,893" LS			
96	Perikanan Tangkap	KPU-PT-31	Pelagis dan Demersal (Setasea)	KPU-PT-PDS-1		Utara Kecamatan Blok Anlou hingga Kecamatan Mesak	644,42	Pelagis dan Demersal 48 (SETASEA)
97	Perikanan Tangkap	KPU-PT-32	Pelagis dan Demersal (Setasea)	KPU-PT-PDS-2		Selatan Kecamatan Rote Timur	4982,55	Pelagis dan Demersal 45 (SETASEA)

No	IZM/PTK Provinsi Nusa Tenggara Timur		Subzona	Kode Sub Zona	Batas Koordinat		Lokasi	Luas (Ha)	Label Nama Sub Zona
	Zona	Kode Zona			Bujur	Lintang			
98	Perikanan Tangkap	KPU-PT-33	Pelagis dan Demersal (Setasea)	(KPU-PT-PD5-4)	123° 22' 39,922" BT	10° 35' 36,005" LS	Perairan Sebelah Timur Pulau Lai	85,29	Pelagis dan Demersal 41 (SETASEA)
		KPU-PT-34			123° 22' 39,923" BT	10° 35' 36,657" LS			
99	Perikanan Tangkap		Pelagis dan Demersal (Setasea)	(KPU-PT-PD5-5)	123° 22' 24,532" BT	10° 35' 50,624" LS	Perairan Utara dan Selatan Kecamatan Lobalain, Kabupaten Rote, hingga Perairan 1392,43	1392,43	Pelagis dan Demersal 39 (SETASEA)
					123° 22' 36,423" BT	10° 36' 2,197" LS			
100	Perikanan Tangkap	KPU-PT-35	Pelagis dan Demersal (Setasea)	(KPU-PT-PD5-6)	123° 23' 4,667" BT	10° 34' 54,399" LS	Perairan Utara Kecamatan Sabu Tengah	261,66	Pelagis dan Demersal 40 (SETASEA)
		KPU-PT-36			123° 23' 3,865" BT	10° 34' 47,989" LS			
101	Perikanan Tangkap	KPU-PT-36	Pelagis dan Demersal (Setasea)	(KPU-PT-PD5-7)	123° 23' 3,862" BT	10° 33' 44,926" LS	Selatan Kecamatan Pinu Pahar	513,2	Pelagis dan Demersal 5 (SETASEA)
		KPU-PT-37			123° 23' 3,967" BT	10° 33' 44,240" LS			
102	Perikanan Tangkap	KPU-PT-37	Pelagis dan Demersal (Setasea)	(KPU-PT-PD5-8)	123° 23' 5,064" BT	10° 33' 37,728" LS	Perairan Utara Kecamatan Unalulu	669,16	Pelagis dan Demersal 6 (SETASEA)
					123° 26' 26,627" BT	10° 29' 35,972" LS			
					123° 28' 28,918" BT	10° 30' 26,638" LS			
					123° 28' 31,145" BT	10° 30' 38,065" LS			
					123° 28' 24,331" BT	10° 30' 46,329" LS			
					123° 27' 0,5067" BT	10° 30' 36,563" LS			
					123° 24' 19,121" BT	10° 33' 54,439" LS			
					123° 24' 30,009" BT	10° 34' 38,762" LS			
					123° 24' 30,454" BT	10° 34' 39,269" LS			
					123° 27' 8,101" BT	10° 36' 49,996" LS			
					123° 27' 2,212" BT	10° 37' 44,069" LS			
					123° 4' 53,419" BT	10° 51' 29,243" LS			
					123° 5' 8,701" BT	10° 51' 45,107" LS			
					123° 5' 17,352" BT	10° 51' 45,021" LS			
					123° 4' 53,332" BT	10° 52' 51,064" LS			
					121° 49' 8,194" BT	10° 29' 27,793" LS			
					121° 49' 21,156" BT	10° 29' 8,583" LS			
					121° 49' 30,937" BT	10° 29' 2,299" LS			
					121° 49' 33,111" BT	10° 28' 57,849" LS			
					121° 49' 32,734" BT	10° 28' 40,127" LS			
					121° 49' 51,070" BT	10° 36' 43,972" LS			
					121° 49' 56,946" BT	10° 36' 29,840" LS			
					121° 50' 33,002" BT	10° 26' 6,621" LS			
					121° 50' 45,004" BT	10° 25' 59,641" LS			
					121° 51' 29,870" BT	10° 25' 31,171" LS			
					121° 53' 56,954" BT	10° 24' 45,037" LS			
					121° 54' 52,267" BT	10° 24' 49,522" LS			
					121° 54' 48,660" BT	10° 24' 58,524" LS			
					121° 48' 19,059" BT	10° 29' 47,798" LS			
					121° 48' 36,454" BT	10° 30' 15,583" LS			
					121° 49' 32,414" BT	10° 29' 47,313" LS			
					121° 49' 37,689" BT	10° 29' 56,170" LS			
					121° 50' 9,620" BT	10° 29' 23,991" LS			
					121° 49' 59,440" BT	10° 29' 17,492" LS			
					121° 49' 43,361" BT	10° 29' 5,087" LS			
					121° 50' 24,342" BT	10° 29' 21,132" LS			
					121° 50' 25,350" BT	10° 29' 22,888" LS			
					121° 50' 25,989" BT	10° 28' 38,614" LS			
					121° 50' 19,257" BT	10° 28' 37,554" LS			
					121° 50' 15,860" BT	10° 29' 8,749" LS			
					121° 50' 10,005" BT	10° 27' 44,594" LS			
					121° 50' 19,174" BT	10° 28' 36,849" LS			
					121° 50' 36,601" BT	10° 27' 34,312" LS			
					121° 50' 24,814" BT	10° 27' 12,215" LS			
					121° 51' 3,484" BT	10° 36' 22,296" LS			
					121° 53' 2,754" BT	10° 35' 20,152" LS			
					121° 53' 6,692" BT	10° 25' 27,145" LS			
					121° 54' 44,884" BT	10° 25' 9,071" LS			
					121° 56' 15,585" BT	10° 25' 10,131" LS			
					121° 58' 23,090" BT	10° 26' 4,617" LS			
					121° 58' 4,993" BT	10° 25' 22,367" LS			
					121° 57' 50,959" BT	10° 26' 23,782" LS			
					120° 0' 47,122" BT	10° 6' 20,259" LS			
					120° 0' 39,817" BT	10° 7' 24,332" LS			
					120° 2' 20,091" BT	10° 6' 13,414" LS			
					120° 2' 11,327" BT	10° 7' 15,097" LS			
					120° 38' 34,604" BT	9° 50' 0,430" LS			
					120° 39' 16,140" BT	9° 51' 14,282" LS			
					120° 39' 1,093" BT	9° 49' 39,507" LS			
					120° 39' 39,848" BT	9° 49' 40,654" LS			
					120° 49' 3,799" BT	9° 49' 59,740" LS			

9

No	IZWP3K Provinsi Nusa Tenggara Timur	Subzona	Kode Sub Zona	Batas Koordinat		Luas (Ha)	Lokasi	Label Nama Sub Zona
				Zone	Kode Zona			
103	Perikanan Tangkap	Pelagis dan Demersal (Setasea)	KPU-PT-PDS-9	KPU-PT-38	120° 22' 20.866" BT 120° 22' 22.454" BT 120° 20' 45.061" BT 120° 21' 0.872" BT 120° 22' 10.437" BT 120° 19' 52.333" BT 120° 18' 47.732" BT 120° 18' 7.624" BT 120° 17' 31.218" BT 120° 17' 17.529" BT 120° 16' 0.000" BT 120° 16' 45.206" BT 120° 16' 0.000" BT 120° 15' 59.902" BT 120° 18' 17.121" BT 120° 18' 34.629" BT 120° 19' 2.023" BT 120° 19' 17.541" BT 120° 19' 38.946" BT 120° 16' 38.253" BT 120° 17' 10.354" BT 120° 14' 29.767" BT 120° 14' 21.001" BT 120° 13' 43.074" BT 120° 14' 57.377" BT 120° 14' 33.396" BT 120° 13' 48.972" BT 120° 13' 57.685" BT 120° 13' 54.605" BT 120° 13' 45.605" BT 119° 47' 9.528" BT 119° 46' 39.939" BT 119° 46' 35.022" BT 119° 46' 35.480" BT 119° 46' 38.876" BT 119° 45' 32.358" BT 119° 45' 26.645" BT 119° 47' 47.884" BT 119° 48' 56.879" BT 119° 49' 54.289" BT 119° 50' 0.152" BT 119° 47' 23.909" BT 119° 48' 32.097" BT 119° 46' 36.775" BT 119° 45' 16.629" BT 119° 44' 51.746" BT 119° 44' 38.130" BT 119° 43' 17.861" BT 119° 41' 40.208" BT 119° 40' 53.552" BT 119° 41' 27.002" BT 119° 44' 11.545" BT 119° 44' 30.079" BT 119° 46' 45.058" BT 119° 47' 7.574" BT 119° 46' 2.586" BT 119° 47' 6.417" BT 119° 47' 4.901" BT 119° 47' 3.834" BT 119° 47' 3.198" BT 119° 46' 51.838" BT 119° 46' 50.744" BT 119° 46' 44.157" BT 119° 46' 50.162" BT 119° 46' 48.262" BT 119° 47' 24.141" BT 120° 51' 19.459" BT 124° 45' 57.310" BT 124° 45' 16.199" BT 124° 45' 51.690" BT 124° 45' 44.151" BT 124° 45' 16.333" BT	Utara Kecamatan Pandawai	198,35	Pelagis dan Demersal 8 (SETASEA)
104	Perikanan Tangkap	Pelagis dan Demersal (Setasea)	KPU-PT-PDS-10	KPU-PT-39	120° 22' 10.437" BT 120° 19' 52.333" BT 120° 18' 47.732" BT 120° 18' 7.624" BT 120° 17' 31.218" BT 120° 17' 17.529" BT 120° 16' 0.000" BT 120° 16' 45.206" BT 120° 16' 0.000" BT 120° 15' 59.902" BT 120° 18' 17.121" BT 120° 18' 34.629" BT 120° 19' 2.023" BT 120° 19' 17.541" BT 120° 19' 38.946" BT 120° 16' 38.253" BT 120° 17' 10.354" BT 120° 14' 29.767" BT 120° 14' 21.001" BT 120° 13' 43.074" BT 120° 14' 57.377" BT 120° 14' 33.396" BT 120° 13' 48.972" BT 120° 13' 57.685" BT 120° 13' 54.605" BT 120° 13' 45.605" BT 119° 47' 9.528" BT 119° 46' 39.939" BT 119° 46' 35.022" BT 119° 46' 35.480" BT 119° 46' 38.876" BT 119° 45' 32.358" BT 119° 45' 26.645" BT 119° 47' 47.884" BT 119° 48' 56.879" BT 119° 49' 54.289" BT 119° 50' 0.152" BT 119° 47' 23.909" BT 119° 48' 32.097" BT 119° 46' 36.775" BT 119° 45' 16.629" BT 119° 44' 51.746" BT 119° 44' 38.130" BT 119° 43' 17.861" BT 119° 41' 40.208" BT 119° 40' 53.552" BT 119° 41' 27.002" BT 119° 44' 11.545" BT 119° 44' 30.079" BT 119° 46' 45.058" BT 119° 47' 7.574" BT 119° 46' 2.586" BT 119° 47' 6.417" BT 119° 47' 4.901" BT 119° 47' 3.834" BT 119° 47' 3.198" BT 119° 46' 51.838" BT 119° 46' 50.744" BT 119° 46' 44.157" BT 119° 46' 50.162" BT 119° 46' 48.262" BT 119° 47' 24.141" BT 120° 51' 19.459" BT 124° 45' 57.310" BT 124° 45' 16.199" BT 124° 45' 51.690" BT 124° 45' 44.151" BT 124° 45' 16.333" BT	Utara Kecamatan Waiyapu hingga Kecamatan Kambera	505,82	Pelagis dan Demersal 9 (SETASEA)
105	Perikanan Tangkap	Pelagis dan Demersal (Setasea)	KPU-PT-PDS-11	KPU-PT-40	120° 14' 29.767" BT 120° 14' 21.001" BT 120° 13' 43.074" BT 120° 14' 57.377" BT 120° 14' 33.396" BT 120° 13' 48.972" BT 120° 13' 57.685" BT 120° 13' 54.605" BT 120° 13' 45.605" BT 119° 47' 9.528" BT 119° 46' 39.939" BT 119° 46' 35.022" BT 119° 46' 35.480" BT 119° 46' 38.876" BT 119° 45' 32.358" BT 119° 45' 26.645" BT 119° 47' 47.884" BT 119° 48' 56.879" BT 119° 49' 54.289" BT 119° 50' 0.152" BT 119° 47' 23.909" BT 119° 48' 32.097" BT 119° 46' 36.775" BT 119° 45' 16.629" BT 119° 44' 51.746" BT 119° 44' 38.130" BT 119° 43' 17.861" BT 119° 41' 40.208" BT 119° 40' 53.552" BT 119° 41' 27.002" BT 119° 44' 11.545" BT 119° 44' 30.079" BT 119° 46' 45.058" BT 119° 47' 7.574" BT 119° 46' 2.586" BT 119° 47' 6.417" BT 119° 47' 4.901" BT 119° 47' 3.834" BT 119° 47' 3.198" BT 119° 46' 51.838" BT 119° 46' 50.744" BT 119° 46' 44.157" BT 119° 46' 50.162" BT 119° 46' 48.262" BT 119° 47' 24.141" BT 120° 51' 19.459" BT 124° 45' 57.310" BT 124° 45' 16.199" BT 124° 45' 51.690" BT 124° 45' 44.151" BT 124° 45' 16.333" BT	Timur Kecamatan Kanatang	1058,43	Pelagis dan Demersal 10 (SETASEA)
106	Perikanan Tangkap	Pelagis dan Demersal (Setasea)	KPU-PT-PDS-12	KPU-PT-41	119° 46' 39.939" BT 119° 46' 35.022" BT 119° 46' 35.480" BT 119° 46' 38.876" BT 119° 45' 32.358" BT 119° 45' 26.645" BT 119° 47' 47.884" BT 119° 48' 56.879" BT 119° 49' 54.289" BT 119° 50' 0.152" BT 119° 47' 23.909" BT 119° 48' 32.097" BT 119° 46' 36.775" BT 119° 45' 16.629" BT 119° 44' 51.746" BT 119° 44' 38.130" BT 119° 43' 17.861" BT 119° 41' 40.208" BT 119° 40' 53.552" BT 119° 41' 27.002" BT 119° 44' 11.545" BT 119° 44' 30.079" BT 119° 46' 45.058" BT 119° 47' 7.574" BT 119° 46' 2.586" BT 119° 47' 6.417" BT 119° 47' 4.901" BT 119° 47' 3.834" BT 119° 47' 3.198" BT 119° 46' 51.838" BT 119° 46' 50.744" BT 119° 46' 44.157" BT 119° 46' 50.162" BT 119° 46' 48.262" BT 119° 47' 24.141" BT 120° 51' 19.459" BT 124° 45' 57.310" BT 124° 45' 16.199" BT 124° 45' 51.690" BT 124° 45' 44.151" BT 124° 45' 16.333" BT	Selatan Kecamatan Komodo	2203,13	Pelagis dan Demersal 12 (SETASEA)
107	Perikanan Tangkap	Pelagis dan Demersal (Setasea)	KPU-PT-PDS-13	KPU-PT-42	119° 46' 36.775" BT 119° 45' 16.629" BT 119° 44' 51.746" BT 119° 44' 38.130" BT 119° 43' 17.861" BT 119° 41' 40.208" BT 119° 40' 53.552" BT 119° 41' 27.002" BT 119° 44' 11.545" BT 119° 44' 30.079" BT 119° 46' 45.058" BT 119° 47' 7.574" BT 119° 46' 2.586" BT 119° 47' 6.417" BT 119° 47' 4.901" BT 119° 47' 3.834" BT 119° 47' 3.198" BT 119° 46' 51.838" BT 119° 46' 50.744" BT 119° 46' 44.157" BT 119° 46' 50.162" BT 119° 46' 48.262" BT 119° 47' 24.141" BT 120° 51' 19.459" BT 124° 45' 57.310" BT 124° 45' 16.199" BT 124° 45' 51.690" BT 124° 45' 44.151" BT 124° 45' 16.333" BT	Perairan di sekitar Pulau Sebayur Besar, Kecamatan Komodo	8055,83	Pelagis dan Demersal 14 (SETASEA)
108	Perikanan Tangkap	Pelagis dan Demersal (Setasea)	KPU-PT-PDS-14	KPU-PT-43	119° 46' 44.157" BT 119° 46' 50.162" BT 119° 46' 48.262" BT 119° 47' 24.141" BT 120° 51' 19.459" BT 124° 45' 57.310" BT 124° 45' 16.199" BT 124° 45' 51.690" BT 124° 45' 44.151" BT 124° 45' 16.333" BT	Perairan sebelah Barat Pulau Seraya Besar	1236,46	Pelagis dan Demersal 15 (SETASEA)
109	Perikanan Tangkap	Pelagis dan Demersal	KPU-PT-PD-1	KPU-PT-44	124° 45' 57.310" BT 124° 45' 16.199" BT 124° 45' 51.690" BT 124° 45' 44.151" BT 124° 45' 16.333" BT	Timur Kecamatan Bokong	91,05	Pelagis dan Demersal 49

[illegible]

No	B2MPSK Provinsi Nusa Tenggara Timur		Zona		Subzona	Kode Zona		Kode Sub Zona	Batas Koordinat		Lokasi	Luas (Ha)	Label Nama Sub Zona
									Sujur	Lintang			
									122° 20' 42,329" BT 123° 20' 42,275" BT 123° 20' 51,143" BT 123° 21' 24,100" BT 123° 22' 47,347" BT 123° 23' 12,459" BT 123° 23' 29,779" BT 123° 23' 52,190" BT 123° 24' 02,345" BT 123° 24' 16,697" BT 123° 24' 46,534" BT 123° 25' 19,366" BT 123° 25' 38,228" BT 123° 26' 07,905" BT 123° 27' 16,307" BT 123° 28' 34,604" BT 123° 29' 1,093" BT 123° 29' 39,848" BT 123° 30' 43,950" BT 123° 31' 20,177" BT 123° 32' 52,055" BT 123° 33' 59,611" BT 123° 34' 25,484" BT 123° 30' 17,439" BT 123° 30' 21,740" BT 123° 32' 25,887" BT 123° 32' 54,941" BT 123° 34' 15,990" BT 123° 40' 24,870" BT 123° 39' 57,361" BT 123° 39' 52,002" BT 123° 40' 29,604" BT 123° 40' 46,534" BT 123° 40' 50,356" BT 123° 54' 47,838" BT 123° 55' 28,174" BT 123° 57' 23,991" BT 123° 1' 22,809" BT 123° 2' 27,257" BT 123° 11' 11,438" BT 123° 12' 23,393" BT 123° 13' 35,348" BT 123° 16' 47,913" BT 123° 18' 35,503" BT 123° 21' 9,007" BT 123° 23' 7,561" BT 123° 24' 56,521" BT 123° 26' 11,144" BT 123° 43' 43,239" BT 123° 55' 40,383" BT 123° 15' 21,784" BT 123° 17' 57,167" BT 123° 17' 28,037" BT 123° 13' 57,569" BT 123° 17' 16,005" BT 123° 17' 17,125" BT 123° 17' 22,784" BT 123° 17' 33,953" BT 123° 18' 16,490" BT 123° 17' 33,689" BT 123° 17' 39,648" BT 123° 17' 19,334" BT 123° 18' 16,377" BT 123° 32' 20,482" BT 123° 32' 47,073" BT 123° 32' 58,837" BT 123° 32' 24,391" BT 123° 33' 7,763" BT	10° 41' 47,655" LS 10° 41' 16,884" LS 10° 41' 18,798" LS 10° 41' 16,764" LS 10° 41' 33,116" LS 10° 41' 21,339" LS 10° 41' 3,272" LS 9° 57' 51,088" LS 9° 58' 47,478" LS 9° 57' 48,361" LS 9° 57' 4,674" LS 9° 48' 12,862" LS 9° 45' 12,558" LS 9° 44' 15,064" LS 9° 46' 0,719" LS 9° 47' 24,662" LS 9° 48' 12,324" LS 9° 50' 0,429" LS 9° 49' 39,507" LS 9° 49' 40,654" LS 9° 47' 28,355" LS 9° 45' 48,455" LS 9° 46' 13,408" LS 9° 46' 49,408" LS 9° 46' 11,055" LS 9° 45' 17,683" LS 9° 45' 13,750" LS 9° 45' 21,906" LS 9° 45' 19,808" LS 9° 46' 4,454" LS 9° 48' 33,970" LS 9° 49' 0,180" LS 9° 49' 35,088" LS 9° 49' 42,960" LS 9° 48' 12,862" LS 9° 31' 54,053" LS 9° 33' 22,975" LS 9° 34' 30,205" LS 9° 35' 47,901" LS 9° 42' 0,760" LS 9° 45' 18,356" LS 9° 46' 35,798" LS 9° 46' 30,996" LS 9° 45' 39,600" LS 9° 45' 59,473" LS 9° 47' 4,575" LS 9° 47' 18,281" LS 9° 48' 38,459" LS 9° 48' 24,068" LS 9° 46' 49,577" LS 9° 31' 39,296" LS 9° 32' 52,451" LS 8° 37' 12,980" LS 8° 37' 36,577" LS 8° 37' 54,522" LS 8° 36' 49,337" LS 8° 38' 28,075" LS 8° 38' 19,832" LS 8° 38' 21,425" LS 8° 37' 57,126" LS 8° 37' 55,537" LS 8° 38' 22,307" LS 8° 38' 73,255" LS 8° 38' 12,168" LS 8° 38' 13,198" LS 8° 27' 31,526" LS 8° 27' 11,583" LS 8° 27' 20,905" LS 8° 27' 48,483" LS 8° 27' 27,441" LS			
114	Perikanan Tangkap	KPU-PT-49	Pelagis dan Demersal					KPU-PT-PD-6			Selatan Kecamatan Katula Hamu Unga hingga Selatan Kecamatan Tabundung	729,37	Pelagis dan Demersal 4
115	Perikanan Tangkap	KPU-PT-50	Pelagis dan Demersal					KPU-PT-PD-7			Timur Kecamatan Umalulu	1730,1	Pelagis dan Demersal 7
116	Perikanan Tangkap	KPU-PT-51	Pelagis dan Demersal					KPU-PT-PD-8			Perairan Selatan Kecamatan Katikuna Selatan	1134,5	Pelagis dan Demersal 2
117	Perikanan Tangkap	KPU-PT-52	Pelagis dan Demersal					KPU-PT-PD-9			Selatan Kecamatan Katikuna Selatan	506,37	Pelagis dan Demersal 3
118	Perikanan Tangkap	KPU-PT-53	Pelagis dan Demersal					KPU-PT-PD-10			Barat Kecamatan Kodi, Selatan Kecamatan Kodi Bangedo, Lamboya Barat, Lambi	14624,82	Pelagis dan Demersal 1
119	Perikanan Tangkap	KPU-PT-54	Pelagis dan Demersal					KPU-PT-PD-11			Utara Kecamatan Kiangae	744,55	Pelagis dan Demersal 25
120	Perikanan Tangkap	KPU-PT-55	Pelagis dan Demersal					KPU-PT-PD-12			Utara Kecamatan Kewapante	106,03	Pelagis dan Demersal 26
121	Perikanan Tangkap	KPU-PT-56	Pelagis dan Demersal					KPU-PT-PD-13			Utara Kecamatan Talibura	100,4	Pelagis dan Demersal 27

No	IZWP&K Provinsi Nusa Tenggara Timur	Kode Zona	Subzona	Kode Sub Zona	Batas Koordinat	Lokasi	Luas (Ha)	Label Nama Sub Zona
122	Perikanan Tangkap	KPU-PT-57	Pelagis dan Demersal	KPU-PT-PD-14	122° 35' 27.743" BT 8° 24' 29.016" LS 122° 35' 6.111" BT 8° 24' 10.184" LS 122° 35' 29.722" BT 8° 23' 18.047" LS 122° 36' 55.967" BT 8° 22' 25.176" LS 122° 37' 8.742" BT 8° 23' 6.477" LS 122° 36' 14.685" BT 8° 23' 36.728" LS 122° 36' 56.280" BT 8° 23' 25.302" LS 122° 38' 11.960" BT 8° 22' 55.631" LS 122° 38' 14.717" BT 8° 22' 23.581" LS 122° 41' 18.502" BT 8° 22' 23.564" LS 122° 41' 18.528" BT 8° 22' 41.952" LS 122° 39' 15.121" BT 8° 38' 13.631" LS 122° 39' 27.616" BT 8° 38' 44.382" LS 122° 39' 32.947" BT 8° 38' 43.016" LS 122° 39' 19.771" BT 8° 38' 10.686" LS 122° 37' 37.591" BT 8° 38' 38.357" LS 122° 37' 38.279" BT 8° 39' 17.459" LS 122° 38' 42.162" BT 8° 38' 54.235" LS 122° 38' 28.960" BT 8° 38' 16.099" LS 122° 38' 9.164" BT 8° 40' 39.551" LS 122° 33' 23.330" BT 8° 41' 11.708" LS 122° 36' 4.030" BT 8° 39' 47.418" LS 122° 35' 52.927" BT 8° 39' 8.014" LS 121° 55' 2.359" BT 8° 49' 50.493" LS 121° 55' 4.452" BT 8° 50' 35.670" LS 121° 56' 23.595" BT 8° 50' 26.875" LS 121° 57' 5.661" BT 8° 49' 40.633" LS 121° 56' 54.315" BT 8° 49' 18.305" LS 121° 48' 41.492" BT 8° 29' 36.505" LS 121° 50' 35.328" BT 8° 28' 43.009" LS 121° 53' 2.385" BT 8° 29' 21.990" LS 121° 54' 29.187" BT 8° 29' 22.696" LS 121° 55' 44.204" BT 8° 28' 38.569" LS 121° 56' 19.086" BT 8° 27' 39.270" LS 121° 56' 29.892" BT 8° 26' 57.102" LS 121° 57' 25.572" BT 8° 26' 21.981" LS 122° 0' 46.874" BT 8° 25' 50.287" LS 122° 2' 10.821" BT 8° 26' 35.687" LS 122° 2' 59.081" BT 8° 27' 46.161" LS 121° 48' 49.101" BT 8° 30' 15.803" LS 121° 48' 42.465" BT 8° 30' 9.872" LS 122° 0' 23.855" BT 8° 30' 50.079" LS 121° 21' 13.225" BT 8° 30' 18.028" LS 121° 22' 25.424" BT 8° 31' 52.259" LS 121° 25' 47.094" BT 8° 33' 20.526" LS 121° 28' 58.760" BT 8° 32' 27.524" LS 121° 31' 48.597" BT 8° 32' 47.804" LS 121° 33' 10.923" BT 8° 31' 15.783" LS 121° 34' 59.605" BT 8° 31' 9.894" LS 121° 35' 7.101" BT 8° 28' 9.471" LS 121° 37' 42.360" BT 8° 27' 37.349" LS 121° 42' 21.302" BT 8° 29' 28.465" LS 121° 45' 2.811" BT 8° 29' 12.284" LS 121° 47' 37.118" BT 8° 29' 25.522" LS 121° 19' 56.712" BT 8° 30' 51.697" LS 121° 19' 55.490" BT 8° 31' 3.019" LS 121° 19' 33.709" BT 8° 31' 5.476" LS 121° 19' 29.531" BT 8° 31' 21.217" LS 121° 19' 46.530" BT 8° 31' 46.330" LS 121° 19' 55.556" BT 8° 31' 43.065" LS 121° 19' 58.646" BT 8° 31' 49.215" LS 121° 19' 51.241" BT 8° 31' 52.263" LS 121° 49' 43.534" BT 8° 30' 22.783" LS 121° 6' 38.009" BT 8° 23' 35.772" LS 121° 32' 38.108" BT 8° 25' 6.279" LS 121° 34' 54.539" BT 8° 26' 55.268" LS 121° 34' 21.371" BT 8° 28' 2.748" LS 121° 6' 15.611" BT 8° 25' 23.991" LS 121° 6' 58.057" BT 8° 25' 37.107" LS 121° 8' 33.096" BT 8° 25' 21.013" LS 121° 10' 23.210" BT 8° 26' 19.958" LS	Peraliran Utara Kecamatan Talibura	515,19	Pelagis dan Demersal 28
123	Perikanan Tangkap	KPU-PT-58	Pelagis dan Demersal	KPU-PT-PD-15		Utara Kecamatan Talibura hingga Kecamatan Titehena	839,94	Pelagis dan Demersal 29
124	Perikanan Tangkap	KPU-PT-59	Pelagis dan Demersal	KPU-PT-PD-16		Selatan Kecamatan Wulanggang hingga perairan Kecamatan Waiblama	17,46	Pelagis dan Demersal 30
125	Perikanan Tangkap	KPU-PT-60	Pelagis dan Demersal	KPU-PT-PD-17		Selatan Kecamatan Waiblama	249,38	Pelagis dan Demersal 31
126	Perikanan Tangkap	KPU-PT-61	Pelagis dan Demersal	KPU-PT-PD-18		Selatan Kecamatan Waigete hingga Kecamatan Waiblama	735,89	Pelagis dan Demersal 32
127	Perikanan Tangkap	KPU-PT-62	Pelagis dan Demersal	KPU-PT-PD-19		Selatan Kecamatan Wulowara hingga Kecamatan Ndori	494,87	Pelagis dan Demersal 33
128	Perikanan Tangkap	KPU-PT-63	Pelagis dan Demersal	KPU-PT-PD-20		Utara Kecamatan Kota Baru	4709,06	Pelagis dan Demersal 23
129	Perikanan Tangkap	KPU-PT-64	Pelagis dan Demersal	KPU-PT-PD-21		Utara Kecamatan Aesea, Kecamatan Wulowae, Kecamatan Wewaria, hingga Kecamatan Wewaria	18067,06	Pelagis dan Demersal 22
130	Perikanan Tangkap	KPU-PT-65	Pelagis dan Demersal	KPU-PT-PD-22		Peraliran Utara Kecamatan Rung hingga Kecamatan	4874,19	Pelagis dan Demersal 21

9

No	IZAMP3K Provinsi Nusa Tenggara Timur			Subzona	Kode Sub Zona	Batas Koordinat		Luas (Ha)	Lokasi	Label Nama Sub Zona					
	Zona	Kode Zona	Butir			Linier									
						121° 10' 23.159" BT 8° 26' 36.701" LS 121° 7' 48.711" BT 8° 25' 39.542" LS 121° 8' 19.167" BT 8° 25' 36.190" LS 121° 9' 57.178" BT 8° 26' 39.439" LS 120° 44' 34.422" BT 8° 53' 56.953" LS 120° 44' 27.715" BT 8° 53' 35.282" LS 120° 44' 55.212" BT 8° 53' 52.011" LS 120° 46' 40.887" BT 8° 53' 29.810" LS 120° 47' 23.463" BT 8° 51' 44.272" LS 120° 47' 9.503" BT 8° 51' 42.373" LS 120° 38' 30.493" BT 8° 51' 48.558" LS 120° 38' 25.814" BT 8° 51' 55.333" LS 120° 39' 23.995" BT 8° 52' 29.049" LS 120° 39' 44.348" BT 8° 52' 20.003" LS 120° 40' 58.557" BT 8° 52' 23.283" LS 120° 40' 58.557" BT 8° 52' 12.655" LS 120° 36' 44.253" BT 8° 49' 36.585" LS 120° 36' 38.216" BT 8° 49' 43.280" LS 120° 36' 36.478" BT 8° 49' 41.616" LS 120° 36' 28.160" BT 8° 50' 0.931" LS 120° 36' 20.577" BT 8° 49' 54.311" LS 120° 37' 3.833" BT 8° 50' 41.807" LS 120° 37' 10.611" BT 8° 50' 35.471" LS 120° 37' 44.308" BT 8° 16' 51.536" LS 120° 38' 13.964" BT 8° 17' 9.906" LS 120° 30' 27.570" BT 8° 16' 46.656" LS 120° 31' 51.523" BT 8° 16' 4.569" LS 120° 32' 18.610" BT 8° 16' 17.482" LS 120° 33' 10.007" BT 8° 17' 12.990" LS 120° 34' 59.304" BT 8° 17' 26.692" LS 120° 35' 33.927" BT 8° 16' 49.940" LS 120° 35' 15.691" BT 8° 15' 21.758" LS 120° 35' 30.345" BT 8° 15' 2.218" LS 120° 35' 39.285" BT 8° 15' 3.616" LS 120° 27' 20.990" BT 8° 17' 10.395" LS 120° 27' 22.828" BT 8° 17' 2.150" LS 120° 31' 35.508" BT 8° 16' 25.033" LS 120° 31' 33.967" BT 8° 16' 21.938" LS 120° 31' 44.627" BT 8° 16' 16.855" LS 120° 31' 45.562" BT 8° 16' 20.557" LS 120° 32' 29.077" BT 8° 17' 13.416" LS 120° 32' 35.471" BT 8° 17' 11.176" LS 120° 32' 42.230" BT 8° 17' 16.412" LS 120° 32' 47.465" BT 8° 17' 22.951" LS 120° 33' 6.352" BT 8° 17' 32.353" LS 120° 33' 19.801" BT 8° 17' 36.656" LS 120° 33' 22.526" BT 8° 17' 43.650" LS 120° 33' 29.089" BT 8° 17' 54.638" LS 120° 33' 42.824" BT 8° 17' 58.505" LS 120° 33' 57.633" BT 8° 17' 49.085" LS 120° 34' 4.237" BT 8° 17' 40.830" LS 120° 34' 14.936" BT 8° 17' 40.715" LS 120° 34' 28.263" BT 8° 17' 42.862" LS 120° 34' 42.400" BT 8° 17' 36.326" LS 120° 34' 54.334" BT 8° 17' 42.365" LS 120° 35' 1.097" BT 8° 17' 43.695" LS 120° 35' 1.445" BT 8° 17' 37.282" LS 120° 35' 13.032" BT 8° 17' 37.587" LS 120° 35' 47.948" BT 8° 17' 20.312" LS 120° 35' 55.467" BT 8° 17' 29.247" LS 120° 35' 37.731" BT 8° 15' 15.710" LS 120° 37' 46.030" BT 8° 15' 54.292" LS 120° 39' 31.143" BT 8° 17' 10.564" LS 120° 39' 48.248" BT 8° 17' 51.304" LS 120° 40' 22.933" BT 8° 18' 16.698" LS 120° 40' 30.510" BT 8° 18' 19.407" LS 120° 40' 43.081" BT 8° 18' 27.314" LS 120° 40' 52.011" BT 8° 18' 42.007" LS 120° 40' 3.688" BT 8° 19' 21.142" LS 120° 40' 52.617" BT 8° 19' 17.513" LS 120° 43' 16.259" BT 8° 19' 32.932" LS									
131	Perikanan Tangkap	KPU-PT-66	Pelagis dan Demersal		KPU-PT-PD-23		Timur Kecamatan Kota Komba	376,05	Pelagis dan Demersal 34						
132	Perikanan Tangkap	KPU-PT-67	Pelagis dan Demersal		KPU-PT-PD-24		Selatan Kecamatan Kota Komba	131,33	Pelagis dan Demersal 35						
133	Perikanan Tangkap	KPU-PT-68	Pelagis dan Demersal		KPU-PT-PD-25		Selatan Kecamatan Borong	78,08	Pelagis dan Demersal 36						
134	Perikanan Tangkap	KPU-PT-69	Pelagis dan Demersal		KPU-PT-PD-26		Timur Kecamatan Reok sebelah Timur Pelabuhan Reok	1689,4	Pelagis dan Demersal 19						
135	Perikanan Tangkap	KPU-PT-70	Pelagis dan Demersal		KPU-PT-PD-27		Utara Kecamatan Lamba Leda, Kecamatan Sambi	2888,73	Pelagis dan Demersal 20						

9

No	IZWPK Provinsi Nusa Tenggara Timur		Subzona	Kode Sub Zona	Batas Koordinat		Lokasi	Luas (Ha)	Label Nama Sub Zona
	Zona	Kode Zona			Bujur	Lintang			
					120° 45' 11.901" BT	8° 20' 4.798" LS			
					120° 45' 46.258" BT	8° 19' 57.620" LS			
					120° 46' 0.945" BT	8° 20' 4.790" LS			
					120° 47' 28.572" BT	8° 20' 15.028" LS			
					120° 48' 33.386" BT	8° 19' 59.300" LS			
					120° 49' 22.458" BT	8° 20' 28.440" LS			
					120° 49' 51.166" BT	8° 20' 29.282" LS			
					120° 50' 33.899" BT	8° 20' 40.518" LS			
					120° 51' 21.510" BT	8° 21' 6.545" LS			
					120° 52' 1.273" BT	8° 20' 48.228" LS			
					120° 52' 49.158" BT	8° 20' 39.310" LS			
					120° 54' 54.736" BT	8° 20' 51.826" LS			
					120° 56' 34.274" BT	8° 20' 27.660" LS			
					120° 57' 48.969" BT	8° 20' 23.815" LS			
					120° 58' 57.070" BT	8° 20' 34.865" LS			
					120° 59' 31.008" BT	8° 20' 53.706" LS			
					120° 57' 43.762" BT	8° 19' 57.075" LS			
					120° 57' 38.418" BT	8° 16' 3.668" LS			
					120° 59' 29.064" BT	8° 17' 21.834" LS			
					120° 39' 37.252" BT	8° 18' 3.342" LS			
					120° 40' 2.365" BT	8° 18' 22.089" LS			
					120° 40' 28.166" BT	8° 18' 21.324" LS			
					120° 40' 41.762" BT	8° 18' 28.662" LS			
					120° 40' 36.811" BT	8° 18' 33.851" LS			
					120° 42' 53.118" BT	8° 19' 34.792" LS			
					120° 42' 52.986" BT	8° 19' 33.239" LS			
					120° 43' 3.051" BT	8° 19' 28.953" LS			
					120° 43' 5.720" BT	8° 20' 3.432" LS			
					120° 43' 38.937" BT	8° 20' 27.164" LS			
					120° 44' 3.903" BT	8° 20' 51.147" LS			
					120° 44' 47.316" BT	8° 20' 49.771" LS			
					120° 45' 19.728" BT	8° 20' 33.685" LS			
					120° 45' 25.290" BT	8° 20' 13.813" LS			
					120° 45' 46.463" BT	8° 20' 2.132" LS			
					120° 46' 8.092" BT	8° 20' 23.533" LS			
					120° 46' 56.449" BT	8° 20' 38.513" LS			
					120° 47' 17.924" BT	8° 20' 35.915" LS			
					120° 47' 35.846" BT	8° 20' 22.310" LS			
					120° 48' 32.584" BT	8° 20' 10.933" LS			
					120° 49' 20.223" BT	8° 20' 44.563" LS			
					120° 49' 44.888" BT	8° 20' 39.713" LS			
					120° 50' 14.339" BT	8° 20' 48.128" LS			
					120° 51' 19.459" BT	8° 21' 13.846" LS			
					120° 52' 55.142" BT	8° 20' 46.474" LS			
					120° 53' 22.924" BT	8° 21' 8.421" LS			
					120° 53' 50.693" BT	8° 21' 0.001" LS			
					120° 54' 13.558" BT	8° 21' 16.510" LS			
					120° 54' 41.831" BT	8° 21' 16.968" LS			
					120° 54' 42.155" BT	8° 21' 22.429" LS			
					120° 59' 21.507" BT	8° 49' 15.820" LS			
					120° 59' 21.507" BT	8° 49' 27.645" LS			
					120° 31' 6.211" BT	8° 49' 27.645" LS			
					120° 31' 6.184" BT	8° 49' 6.339" LS			
					120° 26' 18.217" BT	8° 48' 49.161" LS			
					120° 26' 16.195" BT	8° 49' 32.761" LS			
					120° 27' 20.030" BT	8° 49' 19.125" LS			
					120° 27' 24.743" BT	8° 49' 5.242" LS			
					120° 24' 14.482" BT	8° 16' 25.674" LS			
					120° 24' 32.728" BT	8° 15' 44.168" LS			
					120° 24' 22.681" BT	8° 16' 51.740" LS			
					120° 24' 51.120" BT	8° 15' 49.032" LS			
					120° 27' 19.772" BT	8° 15' 42.950" LS			
					120° 27' 18.182" BT	8° 15' 40.574" LS			
					120° 27' 1.728" BT	8° 15' 48.204" LS			
					120° 27' 10.141" BT	8° 17' 1.159" LS			
					120° 27' 7.079" BT	8° 16' 55.698" LS			
					120° 27' 1.141" BT	8° 16' 58.817" LS			
					119° 52' 8.861" BT	8° 52' 38.882" LS			
					119° 49' 54.289" BT	8° 48' 31.128" LS			
					119° 47' 59.074" BT	8° 50' 18.487" LS			
					119° 48' 10.210" BT	8° 51' 53.767" LS			
					119° 49' 1.690" BT	8° 52' 19.571" LS			
					119° 50' 0.152" BT	8° 48' 23.714" LS			
136	Perikanan Tangkap	KPU-PT-71	Pelagis dan Demersal	KPU-PT-PD-28			Selatan Kecamatan Satarimese hingga perbatasan Kecamatan Borong	150,61	Pelagis dan Demersal 37
137	Perikanan Tangkap	KPU-PT-72	Pelagis dan Demersal	KPU-PT-PD-29			Selatan Kecamatan Satarimese	116,37	Pelagis dan Demersal 38
138	Perikanan Tangkap	KPU-PT-73	Pelagis dan Demersal	KPU-PT-PD-30			Utara Kecamatan Reok	131,71	Pelagis dan Demersal 17
139	Perikanan Tangkap	KPU-PT-74	Pelagis dan Demersal	KPU-PT-PD-31			Timur Kecamatan Reok sebelah Barat Pelabuhan Reok	141,37	Pelagis dan Demersal 18
140	Perikanan Tangkap	KPU-PT-75	Pelagis dan Demersal	KPU-PT-PD-32			Selatan Kecamatan Sano Nggaoang, hingga Selatan Kecamatan Lembor Selatan	5697,29	Pelagis dan Demersal 11

9

No	IZAMP3K Provinsi Nusa Tenggara Timur			Subzona	Kode Sub Zona	Batas Koordinat	Luas	Lokasi	Luas (Ha)	Label Nama Sub Zona
	Zona	Kode Zona				Bulir				
142	Perikanan Tangkap	KPU-PT-77	Pelagis dan Demersal	KPU-PT-PD-34		119° 52' 16.345" BT	8° 27' 48.002" LS	Perairan Utara Kecamatan Macang Pocar	602,58	Pelagis dan Demersal 16
						119° 52' 16.405" BT	8° 27' 50.919" LS			
						119° 52' 19.587" BT	8° 27' 51.755" LS			
						119° 52' 53.271" BT	8° 28' 41.135" LS			
						119° 52' 42.003" BT	8° 28' 37.833" LS			
						119° 52' 39.261" BT	8° 28' 44.824" LS			
						119° 52' 51.621" BT	8° 28' 49.008" LS			
						120° 0' 57.659" BT	8° 27' 27.752" LS			
						120° 2' 9.790" BT	8° 22' 9.377" LS			
						120° 2' 2.992" BT	8° 21' 30.247" LS			
						120° 1' 17.880" BT	8° 20' 57.841" LS			
						120° 0' 50.998" BT	8° 21' 43.392" LS			
						120° 0' 55.149" BT	8° 22' 20.873" LS			
						119° 54' 28.594" BT	8° 22' 21.513" LS			
						119° 54' 24.963" BT	8° 22' 31.122" LS			
						119° 54' 22.738" BT	8° 22' 37.011" LS			
						119° 54' 18.850" BT	8° 22' 47.300" LS			
						119° 54' 18.679" BT	8° 22' 24.683" LS			
						119° 54' 14.824" BT	8° 22' 34.885" LS			
						119° 54' 12.466" BT	8° 22' 41.127" LS			
						119° 52' 43.288" BT	8° 23' 30.398" LS			
						119° 51' 36.294" BT	8° 24' 40.340" LS			
						119° 51' 29.065" BT	8° 24' 48.440" LS			
						119° 51' 12.443" BT	8° 26' 45.358" LS			
						119° 52' 38.562" BT	8° 29' 12.753" LS			
						119° 52' 37.467" BT	8° 29' 11.751" LS			
						119° 52' 34.025" BT	8° 29' 15.307" LS			
						119° 52' 34.001" BT	8° 29' 16.154" LS			
						119° 52' 35.322" BT	8° 29' 17.398" LS			
						119° 52' 33.853" BT	8° 29' 18.945" LS			
						119° 52' 28.089" BT	8° 29' 41.914" LS			
						119° 52' 36.135" BT	8° 29' 56.773" LS			
						119° 52' 45.166" BT	8° 29' 53.433" LS			
						119° 52' 1.482" BT	8° 30' 13.116" LS			
						119° 51' 4.704" BT	8° 30' 57.957" LS			
						119° 51' 45.614" BT	8° 30' 41.919" LS			
						119° 51' 25.770" BT	8° 30' 25.599" LS			
						119° 51' 17.258" BT	8° 30' 32.589" LS			
						119° 51' 22.147" BT	8° 30' 18.297" LS			
						119° 50' 54.448" BT	8° 30' 49.535" LS			
						119° 50' 26.333" BT	8° 31' 8.431" LS			
						119° 50' 10.686" BT	8° 31' 17.643" LS			
						119° 50' 42.091" BT	8° 31' 13.886" LS			
						119° 48' 32.404" BT	8° 29' 25.827" LS			
						119° 47' 41.812" BT	8° 29' 13.197" LS			
						119° 47' 21.174" BT	8° 29' 9.057" LS			
						119° 48' 7.876" BT	8° 32' 19.087" LS			
						120° 0' 24.620" BT	8° 18' 15.051" LS			
						120° 44' 49.105" BT	8° 17' 42.515" LS			
						120° 15' 55.264" BT	8° 16' 20.819" LS			
						120° 17' 37.223" BT	8° 15' 50.593" LS			
						120° 17' 40.132" BT	8° 16' 45.386" LS			
						120° 15' 36.239" BT	8° 16' 52.587" LS			
						120° 14' 31.468" BT	8° 17' 41.208" LS			
						120° 14' 19.947" BT	8° 17' 58.163" LS			
						120° 13' 59.245" BT	8° 18' 0.609" LS			
						120° 13' 27.377" BT	8° 18' 13.054" LS			
						123° 09' 23.320" BT	10° 13' 26.473" LS			
						123° 28' 10.176" BT	10° 13' 13.286" LS			
						123° 28' 43.912" BT	10° 13' 29.413" LS			
						123° 28' 39.463" BT	10° 14' 28.341" LS			
						123° 29' 21.121" BT	10° 13' 26.112" LS			
						123° 29' 15.272" BT	10° 13' 23.639" LS			
						123° 29' 12.839" BT	10° 13' 29.493" LS			
						123° 29' 18.744" BT	10° 13' 31.908" LS			
						123° 29' 20.844" BT	10° 14' 1.117" LS			
						123° 32' 42.502" BT	10° 12' 25.200" LS			
						123° 24' 56.186" BT	10° 12' 54.138" LS			
						123° 24' 50.006" BT	10° 13' 50.090" LS			
						123° 25' 46.022" BT	10° 14' 2.004" LS			
						123° 25' 54.106" BT	10° 13' 55.784" LS			
						123° 26' 48.967" BT	10° 13' 12.991" LS			
						123° 27' 3.490" BT	10° 13' 13.600" LS			
						123° 27' 10.568" BT	10° 13' 1.307" LS			
143	Perikanan Budidaya	KPU-BD-1	Budidaya Laut	KPU-BD-BL-1				Barat Kecamatan Kupang Barat	188,46	Budidaya Laut
144	Perikanan Budidaya	KPU-BD-2	Budidaya Laut	KPU-BD-BL-2				Timur Kecamatan Semau	370,33	Budidaya Laut

No	RGWP3K Provinsi Nusa Tenggara Timur	Zona	Subzona	Kode Zona	Kode Sub Zona	Batas Koordinat	Uninang	Lokasi	Luas (Ha)	Label Nama Sub Zona
	Perikanan Budidaya	KPU-BD-3	Budidaya Laut	KPU-BD-3	KPU-BD-BL-3	Bujur	Lintang			
145						123° 23' 3.336" BT 123° 23' 3.852" BT 123° 23' 3.967" BT 123° 23' 5.064" BT 123° 22' 46.110" BT 123° 22' 47.976" BT 123° 22' 48.619" BT 123° 22' 50.088" BT 123° 21' 35.661" BT 123° 21' 38.640" BT 123° 23' 4.317" BT 123° 23' 8.879" BT 123° 23' 39.840" BT 123° 23' 40.913" BT 123° 23' 41.113" BT 123° 23' 42.501" BT 123° 23' 42.688" BT 123° 23' 50.735" BT 123° 23' 48.521" BT 123° 23' 30.571" BT 123° 25' 45.717" BT 123° 25' 45.153" BT 123° 26' 26.994" BT 123° 20' 42.275" BT 123° 20' 23.643" BT 123° 18' 35.290" BT 123° 18' 16.317" BT 123° 17' 33.879" BT 123° 17' 40.900" BT 123° 20' 51.143" BT 123° 21' 24.100" BT 123° 22' 47.347" BT 123° 23' 12.459" BT 123° 23' 29.779" BT 123° 23' 29.711" BT 123° 13' 28.798" BT 123° 11' 30.231" BT 123° 11' 30.191" BT 123° 13' 25.356" BT 123° 4' 53.335" BT 123° 4' 53.416" BT 123° 8' 8.701" BT 123° 8' 17.352" BT 123° 9' 22.634" BT 123° 5' 39.025" BT 123° 5' 39.025" BT 123° 5' 45.535" BT 123° 5' 45.535" BT 123° 5' 50.108" BT 123° 5' 59.774" BT 123° 5' 52.621" BT 121° 55' 59.412" BT 121° 56' 4.993" BT 121° 57' 45.941" BT 121° 57' 50.959" BT 121° 59' 37.689" BT 121° 59' 9.620" BT 121° 49' 41.036" BT 121° 50' 15.842" BT 121° 50' 11.656" BT 121° 50' 25.989" BT 121° 50' 19.257" BT	10° 33' 47.989" LS 10° 33' 44.926" LS 10° 33' 44.240" LS 10° 33' 37.728" LS 10° 33' 18.695" LS 10° 33' 17.877" LS 10° 33' 17.596" LS 10° 33' 16.952" LS 10° 32' 57.722" LS 10° 32' 54.950" LS 10° 32' 74.957" LS 10° 32' 76.346" LS 10° 31' 39.437" LS 10° 31' 24.151" LS 10° 31' 23.028" LS 10° 30' 48.501" LS 10° 30' 47.722" LS 10° 30' 32.279" LS 10° 30' 30.300" LS 10° 28' 19.790" LS 10° 28' 38.916" LS 10° 28' 39.467" LS 10° 29' 51.042" LS 10° 41' 16.884" LS 10° 41' 12.862" LS 10° 42' 19.738" LS 10° 42' 56.968" LS 10° 43' 18.588" LS 10° 43' 31.547" LS 10° 43' 25.936" LS 10° 41' 18.798" LS 10° 41' 16.764" LS 10° 41' 33.116" LS 10° 41' 21.329" LS 10° 41' 3.271" LS 10° 40' 54.343" LS 10° 49' 49.552" LS 10° 50' 15.871" LS 10° 50' 10.067" LS 10° 49' 43.572" LS 10° 51' 21.686" LS 10° 51' 29.243" LS 10° 51' 45.107" LS 10° 51' 45.021" LS 10° 51' 29.172" LS 10° 51' 17.781" LS 10° 51' 5.078" LS 10° 50' 53.025" LS 10° 50' 44.887" LS 10° 50' 38.322" LS 10° 50' 24.446" LS 10° 50' 21.012" LS 10° 25' 28.379" LS 10° 25' 22.367" LS 10° 26' 26.775" LS 10° 26' 23.782" LS 10° 29' 56.170" LS 10° 29' 23.991" LS 10° 30' 1.662" LS 10° 29' 28.848" LS 10° 29' 21.944" LS 10° 28' 38.614" LS 10° 28' 37.554" LS	Timur Kecamatan Rote Timur	1326,7	Budidaya Laut
146	Perikanan Budidaya	KPU-BD-4	Budidaya Laut		KPU-BD-BL-4			Selatan Kecamatan Rote Timur hingga Selatan Kecamatan Pantai Baru meliputi P546,16		Budidaya Laut
147	Perikanan Budidaya	KPU-BD-5	Budidaya Laut		KPU-BD-BL-5			Selatan Desa Dodaek, Kecamatan Rote Selatan	330,63	Budidaya Laut
148	Perikanan Budidaya	KPU-BD-6	Budidaya Laut		KPU-BD-BL-6			Selatan Kecamatan Lobalain dari Desa Kuli hingga Desa Bebalain	97,78	Budidaya Laut
149	Perikanan Budidaya	KPU-BD-7	Budidaya Laut		KPU-BD-BL-7			Utara Kecamatan Sabu Tengah	63,61	Budidaya Laut
150	Perikanan Budidaya	KPU-BD-8	Budidaya Laut		KPU-BD-BL-8			Barat Kecamatan Sabu Barat	51,16	Budidaya Laut
151	Perikanan Budidaya	KPU-BD-9	Budidaya Laut		KPU-BD-BL-9			Barat Kecamatan Sabu Barat	2007	Budidaya Laut

No	RZMP2K Provinsi Nusa Tenggara Timur	Kode Zona	Subzona	Kode Sub Zona	Batas Koordinat	Luas (Ha)	Lokasi	Label Nama Sub Zona		
	Zona				Bujur 120° 28' 31.994" BT 120° 28' 17.319" BT 120° 29' 42.698" BT 120° 30' 35.160" BT 120° 27' 58.351" BT 120° 27' 48.256" BT 120° 27' 29.691" BT 120° 26' 52.691" BT 120° 26' 28.842" BT 120° 25' 28.249" BT 120° 24' 56.399" BT 120° 24' 8.821" BT 120° 23' 13.864" BT 120° 22' 20.866" BT 120° 22' 10.437" BT 120° 25' 0.490" BT 120° 24' 56.090" BT 120° 25' 31.816" BT 120° 25' 29.828" BT 120° 26' 7.561" BT 120° 26' 6.747" BT 120° 26' 17.925" BT 120° 27' 14.245" BT 120° 27' 20.267" BT 120° 36' 6.830" BT 120° 36' 19.366" BT 120° 36' 38.228" BT 120° 36' 31.359" BT 120° 35' 44.410" BT 120° 31' 24.618" BT 120° 31' 1.693" BT 120° 26' 6.747" BT 120° 26' 17.925" BT 120° 27' 14.245" BT 120° 27' 20.267" BT 120° 25' 31.816" BT 120° 25' 34.843" BT 120° 34' 32.948" BT 120° 34' 27.315" BT 120° 34' 19.147" BT 120° 13' 16.035" BT 120° 13' 5.226" BT 120° 11' 50.132" BT 120° 11' 28.938" BT 120° 14' 29.767" BT 120° 34' 21.001" BT 120° 13' 43.074" BT 119° 34' 25.484" BT 119° 34' 15.990" BT 119° 35' 16.240" BT 119° 35' 30.762" BT 122° 36' 14.685" BT 122° 36' 56.280" BT 122° 34' 53.293" BT 122° 34' 53.463" BT 122° 34' 44.471" BT 122° 35' 4.165" BT 122° 35' 5.212" BT 122° 35' 22.480" BT	Lintang 9° 35' 30.723" LS 9° 35' 35.095" LS 9° 36' 33.543" LS 9° 38' 38.724" LS 9° 35' 38.295" LS 9° 35' 40.039" LS 9° 35' 58.142" LS 9° 36' 18.701" LS 9° 36' 39.367" LS 9° 36' 49.288" LS 9° 37' 22.940" LS 9° 37' 43.403" LS 9° 37' 41.131" LS 9° 37' 58.149" LS 9° 38' 34.192" LS 9° 37' 53.007" LS 9° 37' 42.006" LS 9° 37' 31.400" LS 9° 37' 25.006" LS 9° 37' 18.820" LS 9° 37' 22.644" LS 9° 37' 10.536" LS 9° 36' 55.644" LS 9° 37' 5.917" LS 9° 45' 19.061" LS 9° 45' 12.558" LS 9° 44' 15.064" LS 9° 43' 2.305" LS 9° 41' 9.794" LS 9° 39' 44.312" LS 9° 38' 50.095" LS 9° 37' 22.644" LS 9° 37' 10.536" LS 9° 36' 55.644" LS 9° 37' 5.917" LS 9° 37' 53.007" LS 9° 37' 42.006" LS 9° 37' 31.400" LS 9° 37' 40.650" LS 9° 32' 18.102" LS 9° 30' 13.252" LS 9° 29' 23.408" LS 9° 27' 35.175" LS 9° 27' 29.284" LS 9° 27' 3.743" LS 9° 28' 20.131" LS 9° 32' 44.931" LS 9° 33' 58.911" LS 9° 35' 14.596" LS 9° 46' 11.055" LS 9° 46' 4.454" LS 9° 46' 46.020" LS 9° 46' 26.149" LS 8° 23' 36.728" LS 8° 23' 25.302" LS 8° 25' 43.718" LS 8° 25' 26.090" LS 8° 25' 19.808" LS 8° 25' 3.997" LS 8° 25' 7.748" LS 8° 25' 33.293" LS			Utara Kecamatan Pandawai Utara Kecamatan Pandawai Utara Kecamatan Pandawai Timur Kecamatan Kanatang Timur Kecamatan Kanatang Peraliran pantai Kecamatan Katikuna Selatan Peraliran pantai Kecamatan Katikuna Selatan Utara Kecamatan Talibura Utara Kecamatan Talibura Utara Kecamatan Talibura	Buddaya Laut Buddaya Laut Buddaya Laut Buddaya Laut Buddaya Laut Buddaya Laut Buddaya Laut Buddaya Laut Buddaya Laut Buddaya Laut Buddaya Laut
157	Perikanan Buddidaya	KPU-BD-15	Buddidaya Laut	KPU-BD-BL-15		86,53		Buddidaya Laut		
158	Perikanan Buddidaya	KPU-BD-16	Buddidaya Laut	KPU-BD-BL-16		36,42		Buddidaya Laut		
159	Perikanan Buddidaya	KPU-BD-17	Buddidaya Laut	KPU-BD-BL-17		3243,12		Buddidaya Laut		
160	Perikanan Buddidaya	KPU-BD-18	Buddidaya Laut	KPU-BD-BL-18		205,5		Buddidaya Laut		
161	Perikanan Buddidaya	KPU-BD-19	Buddidaya Laut	KPU-BD-BL-19		72,36		Buddidaya Laut		
162	Perikanan Buddidaya	KPU-BD-20	Buddidaya Laut	KPU-BD-BL-20		76,6		Buddidaya Laut		

No	RZMP2IK Provinsi Nusa Tenggara Timur			Batas Koordinat		Kode Sub Zona	Subzona	Kode Zona	Lokasi	Luas (Ha)	Label Nama Sub Zona
	Zona	Kode Zona	Budidaya Laut	Bujur	Lintang						
163	Perikanan Budidaya	KPU-BD-21	Budidaya Laut	120° 32' 58.437" BT	8° 27' 20.905" LS	KPU-BD-BL-21	Utara Kecamatan Telibura		Utara Kecamatan Telibura	192,8	Budidaya Laut
				122° 31' 19.079" BT	8° 26' 43.721" LS						
				122° 34' 1.379" BT	8° 25' 45.801" LS						
				122° 34' 13.251" BT	8° 25' 54.381" LS						
				122° 33' 7.763" BT	8° 27' 27.141" LS						
				121° 6' 15.611" BT	8° 25' 23.991" LS				Utara Kecamatan Ritung	199	Budidaya Laut
				121° 6' 58.057" BT	8° 25' 37.107" LS						
				121° 8' 33.096" BT	8° 25' 21.013" LS						
				121° 10' 23.210" BT	8° 26' 19.958" LS						
				121° 10' 23.159" BT	8° 26' 26.701" LS						
164	Perikanan Budidaya	KPU-BD-22	Budidaya Laut	121° 6' 11.676" BT	8° 25' 30.905" LS	KPU-BD-BL-22			Utara Kecamatan Samli Rampas, Utara Kecamatan Elar	541,23	Budidaya Laut
				121° 7' 43.711" BT	8° 25' 29.542" LS						
				121° 8' 19.167" BT	8° 25' 36.190" LS						
				121° 8' 57.178" BT	8° 26' 39.481" LS						
				120° 42' 53.118" BT	8° 19' 24.792" LS						
				120° 42' 52.986" BT	8° 19' 33.239" LS						
				120° 43' 3.051" BT	8° 19' 28.953" LS						
				120° 43' 5.720" BT	8° 20' 9.432" LS						
				120° 43' 38.937" BT	8° 20' 27.164" LS						
				120° 44' 3.503" BT	8° 20' 51.147" LS						
165	Perikanan Budidaya	KPU-BD-23	Budidaya Laut	120° 44' 47.316" BT	8° 20' 49.771" LS	KPU-BD-BL-23			Utara Kecamatan Samli Rampas, Utara Kecamatan Elar	541,23	Budidaya Laut
				120° 45' 19.728" BT	8° 20' 33.685" LS						
				120° 45' 25.290" BT	8° 20' 13.813" LS						
				120° 45' 46.463" BT	8° 20' 2.132" LS						
				120° 46' 8.092" BT	8° 20' 23.531" LS						
				120° 46' 56.449" BT	8° 20' 38.513" LS						
				120° 47' 17.924" BT	8° 20' 35.915" LS						
				120° 47' 35.846" BT	8° 20' 22.310" LS						
				120° 48' 32.584" BT	8° 20' 10.933" LS						
				120° 49' 20.323" BT	8° 20' 44.563" LS						
166	Perikanan Budidaya	KPU-BD-24	Budidaya Laut	120° 49' 44.888" BT	8° 20' 39.213" LS	KPU-BD-BL-24			Utara Kecamatan Lamba Leda	159,63	Budidaya Laut
				120° 50' 14.339" BT	8° 20' 48.128" LS						
				120° 51' 19.459" BT	8° 21' 19.846" LS						
				120° 52' 55.142" BT	8° 20' 46.474" LS						
				120° 53' 22.924" BT	8° 21' 8.421" LS						
				120° 53' 50.693" BT	8° 21' 0.001" LS						
				120° 54' 13.558" BT	8° 21' 16.510" LS						
				120° 54' 41.831" BT	8° 21' 16.968" LS						
				120° 54' 42.155" BT	8° 21' 22.429" LS						
				120° 37' 43.762" BT	8° 19' 57.075" LS						
167	Perikanan Budidaya	KPU-BD-25	Budidaya Laut	120° 37' 38.418" BT	8° 16' 3.668" LS	KPU-BD-BL-25			Utara Kecamatan Lamba Leda	102,42	Budidaya Laut
				120° 39' 29.064" BT	8° 17' 21.834" LS						
				120° 39' 37.252" BT	8° 18' 3.342" LS						
				120° 40' 2.395" BT	8° 18' 22.089" LS						
				120° 40' 28.166" BT	8° 18' 21.324" LS						
				120° 40' 41.762" BT	8° 18' 28.662" LS						
				120° 40' 36.811" BT	8° 18' 33.851" LS						
				120° 32' 29.077" BT	8° 17' 13.416" LS						
				120° 32' 35.471" BT	8° 17' 11.176" LS						
				120° 32' 42.230" BT	8° 17' 16.412" LS						

No	BZWP3K Provinsi Nusa Tenggara Timur Zona	Kode Zona	Subzona	Kode Sub Zona	Batas Koordinat Bujur	Ujung	Lokasi	Luas (Ha)	Label Nama Sub Zona
					120° 35' 1.097" BT 120° 35' 0.814" BT 120° 17' 40.132" BT 120° 15' 36.239" BT 120° 14' 31.468" BT 120° 14' 19.947" BT 120° 13' 59.245" BT 120° 13' 27.377" BT 120° 13' 29.215" BT 120° 17' 38.256" BT 120° 0' 57.629" BT 120° 2' 9.290" BT 120° 2' 2.992" BT 120° 1' 17.880" BT 120° 0' 50.998" BT 120° 0' 59.149" BT 120° 3' 19.586" BT 120° 2' 24.313" BT 120° 1' 56.718" BT 120° 1' 24.069" BT 120° 1' 0.885" BT 120° 0' 57.795" BT 120° 0' 29.986" BT 120° 0' 41.419" BT 119° 59' 47.655" BT 119° 59' 44.182" BT 119° 59' 54.688" BT 119° 58' 54.199" BT 119° 58' 35.660" BT 119° 57' 54.873" BT 119° 57' 15.881" BT 119° 57' 19.339" BT 119° 56' 5.932" BT 119° 54' 37.929" BT 119° 52' 37.816" BT 119° 54' 5.489" BT 119° 53' 49.417" BT 119° 53' 17.282" BT 119° 52' 59.052" BT 119° 52' 36.678" BT 119° 52' 39.815" BT 120° 3' 30.521" BT 119° 47' 52.161" BT 119° 47' 51.6" BT	8° 17' 43.695" LS 8° 17' 48.904" LS 8° 16' 45.386" LS 8° 16' 52.587" LS 8° 17' 41.208" LS 8° 17' 58.163" LS 8° 18' 0.609" LS 8° 18' 13.054" LS 8° 18' 18.759" LS 8° 16' 57.112" LS 8° 22' 27.252" LS 8° 22' 9.377" LS 8° 21' 30.247" LS 8° 20' 57.841" LS 8° 21' 43.392" LS 8° 22' 20.873" LS 8° 22' 47.084" LS 8° 23' 4.096" LS 8° 22' 48.529" LS 8° 22' 47.589" LS 8° 22' 57.982" LS 8° 23' 20.297" LS 8° 24' 2.175" LS 8° 24' 25.101" LS 8° 24' 45.581" LS 8° 25' 7.623" LS 8° 25' 27.032" LS 8° 26' 9.636" LS 8° 25' 39.988" LS 8° 25' 17.269" LS 8° 26' 34.208" LS 8° 26' 46.313" LS 8° 27' 8.293" LS 8° 28' 2.360" LS 8° 27' 24.463" LS 8° 26' 2.857" LS 8° 25' 51.242" LS 8° 26' 19.056" LS 8° 25' 24.659" LS 8° 25' 33.533" LS 8° 25' 40.006" LS 8° 23' 17.437" LS 8° 43' 45.63" LS 8° 44' 24.04" LS	Utara Kecamatan Macang Pacar hingga Kecamatan Reok	217,86	Budidaya Laut
169	Perikanan Budidaya	KPU-BD-27	Budidaya Laut	KPU-BD-BL-27	Sekeliling Pulau Pontianak		Sekeliling Pulau Pontianak	199,06	Budidaya Laut
170	Perikanan Budidaya	KPU-BD-28	Budidaya Laut	KPU-BD-BL-28	Utara Kecamatan Komodo dan utara Kecamatan Boleng		Utara Kecamatan Komodo dan utara Kecamatan Boleng	2648,45	Budidaya Laut
171	Perikanan Budidaya	KPU-BD-29	Budidaya Laut	KPU-BD-BL-29	Barat Kecamatan Komodo		Barat Kecamatan Komodo	115,58	Budidaya Laut

No	RZMPK Provinsi Nusa Tenggara Timur		Subzona	Kode Sub Zona	Batas Koordinat		Uraian	Lokasi	Luas (Ha)	Label Nama Sub Zona
	Zona	Kode Zona			Bujur	Lintang				
186	Taman Nasional Perairan Laut Sawu		Zona Pemanfaatan	KOP-2P-10	119° 53' 46.532" BT	9° 19' 14.080" LS	Utara Kecamatan Hahuru		2287,32	
					119° 52' 56.815" BT	9° 18' 28.215" LS				
					119° 55' 14.142" BT	9° 15' 23.157" LS				
					119° 56' 8.155" BT	9° 15' 24.329" LS				
					119° 57' 39.516" BT	9° 16' 18.233" LS				
187	Taman Nasional Perairan Laut Sawu		Zona Pemanfaatan	KOP-2P-11	119° 57' 39.516" BT	9° 16' 49.873" LS	Utara Kecamatan Rindi		551,93	
					119° 56' 38.867" BT	9° 17' 28.015" LS				
					120° 44' 35.217" BT	9° 55' 23.154" LS				
					120° 44' 48.462" BT	9° 54' 25.649" LS				
					120° 45' 17.077" BT	9° 54' 26.484" LS				
188	Taman Nasional Perairan Laut Sawu		Zona Pemanfaatan	KOP-2P-12	120° 46' 20.110" BT	9° 55' 16.054" LS	Selat Pulau Rajua, Kecamatan Rajua		415,99	
					120° 45' 42.144" BT	9° 56' 5.258" LS				
					120° 51' 48.297" BT	9° 16' 49.785" LS				
					120° 8' 41.542" BT	10° 16' 40.689" LS				
					120° 2' 5.588" BT	10° 21' 25.365" LS				
189	Taman Nasional Perairan Laut Sawu		Zona Pemanfaatan	KOP-2P-13	120° 7' 55.764" BT	10° 21' 28.352" LS	Selat Kecamatan Sabu Uae		1069,84	
					120° 2' 48.604" BT	10° 19' 9.839" LS				
					121° 34' 43.633" BT	10° 39' 12.346" LS				
					121° 33' 4.115" BT	10° 39' 9.122" LS				
					121° 33' 7.132" BT	10° 38' 23.869" LS				
190	Taman Nasional Perairan Laut Sawu		Zona Pemanfaatan	KOP-2P-14	122° 0' 48.723" BT	10° 26' 23.305" LS	Selat Kecamatan Sabu Uae		278,92	
					121° 52' 8.960" BT	10° 37' 3.026" LS				
					121° 52' 47.791" BT	10° 37' 54.462" LS				
					121° 56' 44.448" BT	10° 34' 37.500" LS				
					121° 56' 18.659" BT	10° 34' 13.793" LS				
191	Taman Nasional Perairan Laut Sawu		Zona Pemanfaatan	KOP-2P-15	121° 55' 1.629" BT	10° 35' 24.513" LS	Selat Kecamatan Sabu Timur		594,94	
					121° 53' 55.842" BT	10° 35' 54.392" LS				
					121° 53' 22.126" BT	10° 36' 50.585" LS				
					121° 53' 4.433" BT	10° 37' 2.305" LS				
					121° 52' 32.279" BT	10° 37' 3.868" LS				
192	Taman Nasional Perairan Laut Sawu		Zona Pemanfaatan	KOP-2P-16	121° 58' 24.286" BT	10° 32' 57.993" LS	Timur Kecamatan Sabu Timur		760,83	
					121° 58' 24.287" BT	10° 33' 39.527" LS				
					121° 59' 22.070" BT	10° 33' 39.527" LS				
					121° 59' 48.369" BT	10° 33' 6.010" LS				
					121° 59' 16.006" BT	10° 32' 45.795" LS				
193	Taman Nasional Perairan Laut Sawu		Zona Pemanfaatan	KOP-2P-17	122° 0' 21.258" BT	10° 28' 15.142" LS	Perairan Utara Kecamatan Hawu Mehara		651,41	
					122° 1' 12.381" BT	10° 28' 20.401" LS				
					122° 1' 14.839" BT	10° 27' 10.939" LS				
					122° 0' 48.723" BT	10° 26' 23.305" LS				
					122° 0' 27.680" BT	10° 25' 59.359" LS				
194	Taman Nasional Perairan Laut Sawu		Zona Pemanfaatan	KOP-2P-18	121° 59' 52.584" BT	10° 26' 31.964" LS	Perairan Selatan Pulau Nuse, Kecamatan Rote Barat		2104,95	
					121° 43' 42.272" BT	10° 32' 58.007" LS				
					121° 43' 44.887" BT	10° 32' 56.073" LS				
					121° 43' 16.551" BT	10° 32' 8.337" LS				
					121° 41' 8.448" BT	10° 33' 41.393" LS				
195	Taman Nasional Perairan Laut Sawu		Zona Pemanfaatan	KOP-2P-19	121° 41' 38.218" BT	10° 34' 12.442" LS	Selat Pulau Do'o		7850,41	
					122° 47' 12.211" BT	10° 46' 34.652" LS				
					122° 47' 40.086" BT	10° 46' 24.652" LS				
					122° 47' 40.086" BT	10° 47' 14.639" LS				
					122° 47' 20.235" BT	10° 47' 32.851" LS				
196	Taman Nasional Perairan Laut Sawu		Zona Pemanfaatan	KOP-2P-20	122° 45' 5.385" BT	10° 47' 56.692" LS	Perairan sekeliling Pulau Dana, Kecamatan Rote Barat Daya		1987,04	
					122° 45' 0.000" BT	10° 47' 59.497" LS				
					122° 45' 35.748" BT	10° 51' 0.732" LS				
					122° 42' 40.751" BT	10° 51' 2.177" LS				
					122° 42' 39.971" BT	10° 48' 42.502" LS				
197	Taman Nasional Perairan Laut Sawu		Zona Pemanfaatan	KOP-2P-21	122° 45' 36.407" BT	10° 48' 41.919" LS	Utara Kecamatan Rote Barat Laut			
					122° 53' 16.904" BT	10° 54' 52.863" LS				
					122° 54' 27.293" BT	10° 57' 10.717" LS				
					122° 54' 25.769" BT	11° 0' 32.148" LS				
					122° 53' 7.260" BT	11° 1' 42.727" LS				

No	IZMPSK Provinsi Nusa Tenggara Timur	Subzona	Kode Sub Zona	Batas Koordinat	Lintang	Lokasi	Luas (Ha)	Label Nama Sub Zona
	Zona			Bujur				
198	Taman Nasional Peraliran Laut Sawu	Zona Pemanfaatan	KKP-ZP-22	123° 6' 24,951" BT 123° 6' 8,212" BT 123° 6' 50,551" BT 123° 7' 21,792" BT 123° 7' 56,504" BT 123° 8' 26,876" BT 123° 8' 14,194" BT 123° 3' 41,646" BT 123° 3' 16,203" BT 123° 3' 43,105" BT 123° 4' 12,201" BT 123° 48' 33,950" BT 123° 47' 57,269" BT 123° 47' 57,178" BT 123° 50' 49,836" BT 123° 14' 45,647" BT 123° 13' 48,226" BT 123° 16' 57,100" BT 123° 17' 29,061" BT 123° 29' 31,985" BT 123° 27' 46,960" BT 123° 26' 40,747" BT 123° 26' 38,479" BT 123° 27' 21,852" BT 123° 33' 4,022" BT 123° 33' 1,016" BT 123° 39' 46,444" BT 123° 29' 47,406" BT 123° 39' 35,709" BT 123° 29' 32,638" BT 123° 29' 42,618" BT 123° 29' 43,417" BT 123° 47' 23,811" BT 123° 44' 57,921" BT 123° 46' 32,588" BT 123° 49' 23,374" BT 123° 49' 21,937" BT 123° 39' 45,748" BT 123° 38' 50,165" BT 123° 37' 51,587" BT 123° 38' 34,369" BT 123° 40' 1,645" BT 123° 40' 1,594" BT 123° 36' 6,717" BT 123° 55' 57,859" BT 123° 56' 0,109" BT 124° 0' 42,568" BT 124° 0' 28,663" BT 124° 1' 3,874" BT 124° 1' 10,298" BT 123° 58' 7,110" BT 123° 56' 15,160" BT 123° 55' 41,742" BT 123° 55' 28,762" BT 123° 23' 40,757" BT 124° 22' 9,492" BT 124° 0' 1,468" BT	10° 39' 54,908" LS 10° 39' 20,242" LS 10° 38' 53,090" LS 10° 38' 14,883" LS 10° 38' 8,663" LS 10° 38' 29,543" LS 10° 38' 54,033" LS 10° 42' 28,905" LS 10° 42' 2,724" LS 10° 41' 39,617" LS 10° 42' 13,894" LS 8° 24' 11,349" LS 8° 24' 11,349" LS 8° 21' 19,164" LS 8° 21' 18,805" LS 10° 32' 34,471" LS 10° 31' 29,332" LS 10° 39' 26,255" LS 10° 30' 49,502" LS 10° 22' 24,095" LS 10° 22' 25,904" LS 10° 22' 1,921" LS 10° 20' 52,142" LS 10° 20' 53,635" LS 10° 19' 51,104" LS 10° 20' 45,641" LS 10° 15' 54,388" LS 10° 15' 57,165" LS 10° 15' 59,039" LS 10° 15' 44,621" LS 10° 15' 43,348" LS 10° 15' 45,655" LS 9° 32' 4,845" LS 9° 30' 52,606" LS 9° 27' 53,505" LS 9° 27' 57,343" LS 9° 29' 48,699" LS 9° 47' 40,845" LS 9° 47' 41,541" LS 9° 46' 22,640" LS 9° 46' 21,915" LS 9° 45' 19,721" LS 9° 45' 19,721" LS 9° 45' 33,116" LS 9° 25' 14,733" LS 9° 25' 14,716" LS 9° 21' 23,805" LS 9° 18' 23,175" LS 9° 20' 35,288" LS 10° 16' 24,484" LS 10° 17' 52,754" LS 10° 19' 13,647" LS 10° 19' 4,662" LS 10° 18' 28,772" LS 10° 17' 42,611" LS 10° 10' 11,676" LS 10° 11' 11,006" LS 10° 11' 16,086" LS 9° 15' 27,669" LS 9° 10' 23,332" LS 9° 10' 24,848" LS 9° 10' 24,888" LS 9° 10' 24,942" LS 9° 19' 13,319" LS 9° 17' 56,966" LS 9° 17' 4,728" LS 9° 18' 49,207" LS	Utara Kecamatan Rote Tengah	495,76	
199	Taman Nasional Peraliran Laut Sawu	Zona Pemanfaatan	KKP-ZP-23			Utara Kecamatan Rote Tengah	109,41	
200	Taman Nasional Peraliran Laut Sawu	Zona Pemanfaatan	KKP-ZP-24			Utara Kecamatan Rote Tengah	124,58	
201	Taman Nasional Peraliran Laut Sawu	Zona Pemanfaatan	KKP-ZP-25			Peraliran Utara Kecamatan Rote Timur	1405,61	
202	Taman Nasional Peraliran Laut Sawu	Zona Pemanfaatan	KKP-ZP-26			Peraliran Selatan Kecamatan Kupang Barat	2605,02	
203	Taman Nasional Peraliran Laut Sawu	Zona Pemanfaatan	KKP-ZP-27			Barat Kecamatan Kupang Barat	14,74	
204	Taman Nasional Peraliran Laut Sawu	Zona Pemanfaatan	KKP-ZP-28			Utara Kecamatan Amfoang Utara	3486,61	
205	Taman Nasional Peraliran Laut Sawu	Zona Pemanfaatan	KKP-ZP-29			Barat Kecamatan Fatuleu Barat	764,29	
206	Taman Nasional Peraliran Laut Sawu	Zona Pemanfaatan	KKP-ZP-30			Utara Kecamatan Amfoang Timur	3635,75	
207	Taman Nasional Peraliran Laut Sawu	Zona Pemanfaatan	KKP-ZP-31			Peraliran Selatan Kecamatan Amarasi Selatan hingga Kecamatan Amarasi Timur	3621,34	
208	Taman Nasional Peraliran Laut Sawu	Zona Pemanfaatan	KKP-ZP-32			Peraliran Selatan Kecamatan Amarasi Timur, Kecamatan Amanuban Selatan hingga Kecamatan Mambo	7097,8	
209	Taman Nasional Peraliran Laut Sawu	Zona Perikanan Berkelanjutan Sub Zona	KKP-ZPB-1			Peraliran utara Kecamatan Kodi Utara hingga Kecamatan Mambo	140673,88	

No	IZWP2M Provinsi Nusa Tenggara Timur	Zona	Kode Zona	Subzona	Zona Perikanan Berkelanjutan Sub Zona	Kode Sub Zona	Batas Koordinat	Lokasi	Luas (Ha)	Label Nama Sub Zona	
214	Taman Nasional Peraliran Laut Sawu			Zona Perikanan Berkelanjutan Sub Zona	KOP-2PB-6		Bujur	Lintang	Perairan Selatan Kecamatan Lembor Selatan hingga Kecamatan Satarmese Barat	45550,06	
							120° 22' 22,959" BT	8° 49' 4,810" LS			
							119° 52' 19,541" BT	8° 51' 48,995" LS			
							119° 51' 25,368" BT	8° 54' 41,107" LS			
							119° 54' 37,643" BT	8° 55' 39,516" LS			
							119° 57' 7,379" BT	8° 54' 55,359" LS			
							119° 58' 30,128" BT	8° 53' 2,965" LS			
							120° 8' 25,135" BT	8° 50' 50,513" LS			
							120° 11' 50,037" BT	8° 53' 47,119" LS			
							120° 13' 4,906" BT	8° 56' 59,805" LS			
							120° 16' 37,689" BT	8° 58' 36,159" LS			
							120° 20' 8,199" BT	8° 57' 37,931" LS			
							120° 17' 30,320" BT	8° 50' 48,067" LS			
							120° 17' 38,675" BT	8° 51' 27,754" LS			
							120° 16' 45,499" BT	8° 51' 45,664" LS			
							120° 15' 53,709" BT	8° 51' 30,169" LS			
							120° 16' 12,575" BT	8° 50' 53,414" LS			
							120° 1' 52,130" BT	8° 48' 50,520" LS			
							120° 1' 51,878" BT	8° 49' 59,976" LS			
							119° 59' 50,581" BT	8° 50' 0,500" LS			
							119° 59' 50,581" BT	8° 49' 4,909" LS			
119° 55' 18,475" BT	8° 51' 42,185" LS										
119° 55' 35,992" BT	8° 52' 19,789" LS										
119° 54' 49,226" BT	8° 52' 34,659" LS										
118° 55' 40,383" BT	9° 32' 52,451" LS										
120° 11' 28,938" BT	9° 28' 20,131" LS										
120° 12' 29,869" BT	9° 24' 40,522" LS										
120° 7' 22,088" BT	9° 25' 19,068" LS										
120° 5' 31,755" BT	9° 22' 42,306" LS										
120° 0' 20,461" BT	9° 17' 8,746" LS										
119° 59' 33,175" BT	9° 15' 0,168" LS										
119° 56' 24,094" BT	9° 13' 3,655" LS										
119° 53' 42,476" BT	9° 13' 39,813" LS										
119° 51' 20,621" BT	9° 16' 48,655" LS										
119° 47' 4,492" BT	9° 19' 45,468" LS										
119° 41' 49,257" BT	9° 19' 13,319" LS										
119° 40' 14,687" BT	9° 17' 56,966" LS										
119° 36' 22,201" BT	9° 17' 4,728" LS										
119° 31' 50,311" BT	9° 18' 49,207" LS										
119° 28' 13,586" BT	9° 17' 48,930" LS										
119° 22' 46,530" BT	9° 19' 9,300" LS										
119° 18' 6,759" BT	9° 17' 52,948" LS										
119° 13' 3,345" BT	9° 19' 17,337" LS										
119° 10' 9,966" BT	9° 18' 53,226" LS										
119° 4' 54,731" BT	9° 21' 37,998" LS										
118° 59' 43,436" BT	9° 22' 50,344" LS										
118° 55' 40,099" BT	9° 25' 45,706" LS										
118° 57' 49,319" BT	9° 29' 5,532" LS										
118° 57' 3,727" BT	9° 28' 39,131" LS										
118° 58' 11,399" BT	9° 27' 17,753" LS										
118° 58' 55,565" BT	9° 27' 52,325" LS										
119° 8' 43,087" BT	9° 23' 23,424" LS										
119° 8' 11,750" BT	9° 22' 30,623" LS										
119° 10' 15,872" BT	9° 21' 32,292" LS										
119° 11' 24,625" BT	9° 21' 31,127" LS										
119° 11' 24,311" BT	9° 22' 26,436" LS										
119° 16' 26,448" BT	9° 22' 0,434" LS										
119° 16' 26,888" BT	9° 20' 29,095" LS										
119° 19' 39,807" BT	9° 20' 29,095" LS										
119° 19' 39,407" BT	9° 22' 18,957" LS										
119° 24' 21,915" BT	9° 22' 28,090" LS										
119° 24' 21,915" BT	9° 21' 35,228" LS										
119° 25' 56,612" BT	9° 21' 35,228" LS										
215	Taman Nasional Peraliran Laut Sawu			Zona Perikanan Berkelanjutan Sub Zona	KOP-2PB-7			Utara Pulau Sumba, dari Utara Kecamatan Kodi hingga Kecamatan Kinatang	97770,56		

9

No	IZMP23K Provinsial Nusa Tenggara Timur	Kode Zona	Subzona	Kode Sub Zona	Batas Koordinat	Luas (Ha)	Lokasi	Label Nama Sub Zona
216	Taman Nasional Peraliran Laut Sawu		Zona Perikanan Berkelanjutan Sub Zona KNP-ZPB-8		Bujur	119° 25' 57,095" BT	9° 22' 19,905" LS	
					119° 39' 25,266" BT	9° 22' 4,960" LS		
					119° 40' 15,733" BT	9° 20' 23,505" LS		
					119° 45' 15,631" BT	9° 21' 54,767" LS		
					119° 45' 13,160" BT	9° 23' 9,174" LS		
					119° 50' 23,762" BT	9° 21' 36,785" LS		
					119° 48' 39,207" BT	9° 20' 50,716" LS		
					119° 51' 13,091" BT	9° 19' 43,558" LS		
					119° 51' 47,179" BT	9° 20' 41,003" LS		
					119° 53' 46,532" BT	9° 19' 14,080" LS		
					119° 52' 56,813" BT	9° 18' 28,315" LS		
					119° 55' 14,142" BT	9° 15' 23,157" LS		
					119° 56' 8,155" BT	9° 15' 24,329" LS		
					119° 57' 39,516" BT	9° 16' 18,233" LS		
					119° 57' 39,516" BT	9° 16' 49,873" LS		
					119° 56' 38,867" BT	9° 17' 28,015" LS		
					120° 38' 58,207" BT	9° 51' 7,351" LS		
					120° 8' 50,487" BT	10° 13' 16,610" LS		
					120° 5' 48,297" BT	10° 16' 49,775" LS		
					120° 8' 41,542" BT	10° 16' 40,685" LS		
					120° 9' 5,588" BT	10° 21' 25,365" LS		
					120° 7' 55,764" BT	10° 21' 28,352" LS		
					120° 11' 5,008" BT	10° 23' 14,412" LS		
					120° 15' 36,516" BT	10° 21' 20,226" LS		
					120° 16' 23,261" BT	10° 18' 42,067" LS		
					120° 20' 31,370" BT	10° 18' 45,745" LS		
					120° 27' 6,905" BT	10° 22' 33,796" LS		
					120° 30' 13,886" BT	10° 21' 23,904" LS		
					120° 32' 5,355" BT	10° 18' 45,745" LS		
					120° 33' 13,675" BT	10° 18' 1,611" LS		
					120° 36' 38,634" BT	10° 18' 53,101" LS		
					120° 46' 10,363" BT	10° 14' 35,676" LS		
					120° 48' 23,407" BT	10° 11' 31,836" LS		
					120° 51' 19,600" BT	10° 10' 10,956" LS		
					120° 54' 8,602" BT	10° 5' 9,541" LS		
					120° 54' 26,581" BT	10° 1' 10,669" LS		
					120° 51' 39,874" BT	9° 56' 5,544" LS		
					120° 44' 35,217" BT	9° 55' 23,154" LS		
					120° 44' 48,462" BT	9° 54' 25,649" LS		
					120° 45' 17,077" BT	9° 54' 76,484" LS		
					120° 46' 20,110" BT	9° 55' 16,054" LS		
					120° 45' 42,144" BT	9° 56' 5,258" LS		
120° 27' 11,436" BT	10° 18' 51,262" LS							
120° 28' 55,121" BT	10° 20' 28,507" LS							
120° 22' 3,074" BT	10° 17' 30,803" LS							
120° 23' 7,326" BT	10° 15' 58,794" LS							
121° 46' 44,581" BT	10° 30' 28,634" LS							
121° 57' 50,959" BT	10° 26' 23,782" LS							
121° 46' 47,650" BT	10° 27' 20,589" LS							
121° 44' 31,650" BT	10° 28' 39,206" LS							
122° 2' 0,907" BT	10° 23' 54,702" LS							
122° 3' 37,462" BT	10° 25' 55,802" LS							
122° 4' 12,183" BT	10° 28' 21,476" LS							
122° 11' 32,468" BT	10° 35' 45,701" LS							
121° 58' 28,448" BT	10° 36' 46,129" LS							
121° 53' 19,434" BT	10° 40' 37,208" LS							
121° 50' 8,470" BT	10° 41' 2,096" LS							
121° 47' 0,978" BT	10° 40' 19,431" LS							
121° 49' 53,486" BT	10° 40' 22,986" LS							
121° 41' 3,355" BT	10° 38' 54,105" LS							
121° 37' 28,086" BT	10° 41' 19,874" LS							
121° 34' 17,122" BT	10° 42' 6,097" LS							
217	Taman Nasional Peraliran Laut Sawu		Zona Perikanan Berkelanjutan Sub Zona KKP-ZPB-9			75959,19		
					Utara Kecamatan Umalulu hingga Selatan Kecamatan Karera		88487,2	
					Peraliran Timur Kecamatan Sabu Timur, Selatan Kecamatan Sabu Ulae, hingga Peraliran Pulau Raijua		75959,19	

9

No	IZWP23K Provinsi Nusa Tenggara Timur		Subzona	Kode Sub Zona	Batas Koordinat		Luas (Ha)	Lokasi	Label Nama Sub Zona
	Zona	Kode Zona			Bujur	Lintang			
218	Taman Nasional Pereirin Laut Sawu		Zona Perlindungan Berkelanjutan Sub Zona	KOP-2PB-10	121° 30' 24.494" BT	10° 41' 48.319" LS	215766,88	Utara Kecamatan Amfoang Timur hingga selatan Kecamatan Lobalain	
					121° 27' 55.194" BT	10° 39' 58.099" LS			
					121° 27' 27.418" BT	10° 37' 21.677" LS			
					121° 30' 17.549" BT	10° 33' 59.071" LS			
					121° 33' 18.097" BT	10° 32' 23.113" LS			
					121° 38' 16.695" BT	10° 32' 16.005" LS			
					121° 43' 42.272" BT	10° 32' 58.007" LS			
					121° 43' 44.887" BT	10° 32' 56.073" LS			
					121° 43' 16.551" BT	10° 32' 8.337" LS			
					121° 41' 8.448" BT	10° 33' 41.393" LS			
					121° 41' 38.218" BT	10° 34' 12.442" LS			
					121° 38' 6.402" BT	10° 36' 24.819" LS			
					121° 38' 10.167" BT	10° 36' 21.540" LS			
					121° 38' 42.045" BT	10° 36' 22.145" LS			
					121° 38' 37.913" BT	10° 37' 25.001" LS			
					121° 37' 53.120" BT	10° 37' 53.019" LS			
					121° 36' 42.203" BT	10° 37' 58.735" LS			
					121° 34' 44.928" BT	10° 38' 32.510" LS			
					121° 34' 43.633" BT	10° 39' 12.346" LS			
					121° 33' 4.115" BT	10° 39' 9.122" LS			
					121° 33' 7.132" BT	10° 38' 23.869" LS			
					121° 52' 8.960" BT	10° 37' 3.026" LS			
					121° 52' 42.791" BT	10° 37' 54.462" LS			
					121° 36' 44.446" BT	10° 34' 37.540" LS			
					121° 56' 5.497" BT	10° 34' 1.627" LS			
					121° 58' 24.286" BT	10° 32' 57.993" LS			
					121° 58' 24.287" BT	10° 33' 39.527" LS			
					121° 59' 22.070" BT	10° 33' 39.527" LS			
					121° 59' 48.369" BT	10° 33' 6.010" LS			
					121° 59' 16.006" BT	10° 32' 45.735" LS			
					122° 0' 21.258" BT	10° 28' 15.142" LS			
					122° 1' 12.381" BT	10° 28' 20.401" LS			
					122° 1' 14.839" BT	10° 27' 10.933" LS			
					122° 0' 48.723" BT	10° 26' 23.305" LS			
					122° 0' 27.690" BT	10° 25' 59.359" LS			
					121° 59' 52.584" BT	10° 26' 31.964" LS			
					122° 4' 53.335" BT	10° 51' 21.686" LS			
					122° 15' 4.631" BT	10° 15' 51.937" LS			
					122° 14' 58.183" BT	10° 15' 16.015" LS			
					122° 15' 4.374" BT	10° 14' 36.708" LS			
					122° 15' 30.917" BT	10° 13' 53.061" LS			
					122° 19' 42.398" BT	10° 8' 51.025" LS			
					122° 20' 40.916" BT	10° 6' 48.900" LS			
					122° 23' 48.543" BT	10° 4' 54.521" LS			
					122° 19' 4.764" BT	10° 20' 44.128" LS			
					122° 18' 9.067" BT	10° 20' 53.414" LS			
					122° 15' 45.646" BT	10° 19' 3.011" LS			
					122° 15' 25.010" BT	10° 16' 39.591" LS			
					122° 27' 49.972" BT	10° 3' 14.784" LS			
					122° 29' 40.375" BT	10° 5' 32.014" LS			
					122° 35' 47.296" BT	10° 2' 39.483" LS			
					122° 56' 11.602" BT	9° 16' 47.075" LS			
					122° 56' 58.079" BT	9° 17' 58.883" LS			
					123° 50' 0.523" BT	9° 24' 57.790" LS			
					123° 45' 6.181" BT	9° 27' 3.488" LS			
					123° 43' 50.884" BT	9° 29' 58.091" LS			
					123° 39' 51.635" BT	9° 33' 50.608" LS			
					122° 36' 39.638" BT	9° 36' 57.335" LS			
					122° 27' 0.173" BT	9° 42' 18.674" LS			
					122° 34' 56.960" BT	9° 46' 48.355" LS			
					122° 36' 5.412" BT	9° 50' 0.015" LS			
					122° 31' 24.760" BT	9° 53' 15.788" LS			

No	RZWPJK Provinsi Nusa Tenggara Timur		Subzona	Kode Sub Zona	Batas Koordinat		Lokasi	Luas (Ha)	Label Nama Sub Zona
	Kode Zona	Bujur			Lintang				
					122° 31' 38.450" BT	9° 58' 37.484" LS			
					122° 29' 48.927" BT	10° 2' 56.301" LS			
					123° 27' 18.333" BT	10° 1' 11.968" LS			
					123° 21' 29.229" BT	10° 2' 56.301" LS			
					123° 12' 42.151" BT	10° 14' 36.090" LS			
					123° 12' 28.460" BT	10° 17' 45.104" LS			
					123° 12' 48.996" BT	10° 21' 8.153" LS			
					123° 18' 55.683" BT	10° 23' 38.555" LS			
					123° 8' 13.490" BT	10° 34' 22.957" LS			
					123° 7' 20.427" BT	10° 35' 15.746" LS			
					123° 0' 50.252" BT	10° 39' 56.081" LS			
					122° 57' 18.052" BT	10° 40' 10.099" LS			
					122° 48' 58.354" BT	10° 42' 58.396" LS			
					122° 36' 11.694" BT	10° 45' 32.579" LS			
					122° 34' 42.707" BT	10° 48' 48.910" LS			
					122° 37' 17.339" BT	10° 52' 36.222" LS			
					122° 45' 32.999" BT	10° 53' 43.478" LS			
					122° 47' 2.015" BT	10° 58' 10.330" LS			
					122° 47' 15.676" BT	11° 0' 16.358" LS			
					122° 51' 1.567" BT	11° 3' 53.906" LS			
					122° 54' 13.232" BT	11° 3' 46.887" LS			
					122° 56' 57.516" BT	11° 0' 23.375" LS			
					123° 1' 38.169" BT	10° 58' 52.157" LS			
					123° 4' 53.333" BT	10° 56' 14.555" LS			
					122° 53' 16.904" BT	10° 54' 52.863" LS			
					122° 54' 27.293" BT	10° 57' 10.717" LS			
					122° 54' 25.761" BT	11° 0' 32.148" LS			
					122° 53' 7.260" BT	11° 1' 42.727" LS			
					122° 51' 7.019" BT	11° 1' 42.403" LS			
					122° 49' 25.468" BT	10° 59' 55.745" LS			
					122° 49' 24.845" BT	10° 56' 32.677" LS			
					122° 49' 55.996" BT	10° 55' 52.451" LS			
					122° 49' 57.514" BT	10° 55' 51.705" LS			
					122° 45' 35.748" BT	10° 51' 0.732" LS			
					122° 42' 40.751" BT	10° 51' 2.177" LS			
					122° 42' 39.971" BT	10° 48' 42.502" LS			
					122° 45' 36.407" BT	10° 48' 41.919" LS			
					122° 47' 12.211" BT	10° 46' 34.652" LS			
					122° 47' 40.086" BT	10° 46' 34.652" LS			
					122° 47' 40.086" BT	10° 47' 14.619" LS			
					122° 47' 20.235" BT	10° 47' 32.851" LS			
					122° 45' 56.724" BT	10° 47' 56.692" LS			
					122° 45' 5.385" BT	10° 47' 59.497" LS			
					122° 45' 0.000" BT	10° 47' 8.104" LS			
					122° 53' 25.259" BT	10° 45' 25.701" LS			
					122° 53' 25.342" BT	10° 44' 9.787" LS			
					122° 55' 10.183" BT	10° 43' 14.755" LS			
					122° 57' 58.896" BT	10° 43' 14.707" LS			
					122° 57' 58.651" BT	10° 44' 34.188" LS			
					123° 3' 41.646" BT	10° 42' 28.905" LS			
					123° 3' 16.203" BT	10° 42' 2.724" LS			
					123° 3' 43.105" BT	10° 41' 39.617" LS			
					123° 4' 12.201" BT	10° 42' 13.894" LS			
					123° 5' 34.688" BT	10° 40' 50.804" LS			
					123° 4' 59.986" BT	10° 40' 23.149" LS			
					123° 5' 28.699" BT	10° 39' 50.495" LS			
					123° 5' 48.514" BT	10° 40' 21.327" LS			
					123° 6' 24.961" BT	10° 39' 54.908" LS			
					123° 6' 8.212" BT	10° 39' 20.242" LS			
					123° 6' 50.551" BT	10° 38' 53.090" LS			
					123° 7' 21.792" BT	10° 38' 14.883" LS			
					123° 7' 56.504" BT	10° 38' 8.663" LS			

No	KCNW21K Provinsi Nusa Tenggara Timur Zona	Kode Zona	Subzona	Kode Sub Zona	Batas Koordinat Bujur	Ujung	Lokasi	Luas (Ha)	Label Nama Sub Zona
219	Taman Nasional Perairan Laut Sawu			Zona Perlakuan Berkelanjutan Sub Zona KKP-2PB-11	123° 8' 76.878" BT	10° 38' 29.543" LS	Perairan Selat Semau	5217,22	
					123° 8' 14.194" BT	10° 38' 54.033" LS			
					123° 14' 45.647" BT	10° 32' 34.471" LS			
					123° 13' 48.226" BT	10° 31' 26.332" LS			
					123° 16' 57.100" BT	10° 29' 26.255" LS			
					123° 17' 29.061" BT	10° 30' 49.502" LS			
					123° 21' 31.427" BT	10° 25' 51.727" LS			
					123° 22' 13.436" BT	10° 25' 29.449" LS			
					123° 19' 30.988" BT	10° 25' 33.088" LS			
					123° 19' 32.773" BT	10° 20' 32.161" LS			
					123° 39' 45.748" BT	9° 47' 40.845" LS			
					123° 38' 50.165" BT	9° 47' 41.541" LS			
					123° 37' 51.587" BT	9° 46' 22.640" LS			
					123° 38' 34.369" BT	9° 45' 21.915" LS			
					123° 40' 1.645" BT	9° 45' 19.731" LS			
					123° 40' 1.594" BT	9° 45' 33.116" LS			
					123° 47' 23.811" BT	9° 32' 4.845" LS			
					123° 44' 57.921" BT	9° 30' 52.606" LS			
					123° 46' 32.589" BT	9° 27' 53.505" LS			
					123° 49' 23.374" BT	9° 27' 57.343" LS			
					123° 49' 21.937" BT	9° 39' 48.699" LS			
					123° 56' 6.717" BT	9° 25' 14.739" LS			
					123° 55' 57.859" BT	9° 25' 14.716" LS			
					123° 56' 0.109" BT	9° 21' 23.805" LS			
					124° 0' 42.668" BT	9° 18' 23.175" LS			
					124° 0' 58.409" BT	9° 15' 52.666" LS			
					123° 57' 14.253" BT	9° 15' 52.645" LS			
					123° 28' 39.463" BT	10° 14' 28.341" LS			
					123° 28' 15.767" BT	10° 14' 43.931" LS			
					123° 27' 49.444" BT	10° 14' 51.203" LS			
					123° 27' 38.509" BT	10° 14' 55.641" LS			
					123° 27' 3.541" BT	10° 15' 6.630" LS			
					123° 24' 56.167" BT	10° 14' 36.075" LS			
					123° 24' 44.078" BT	10° 14' 35.825" LS			
					123° 29' 20.844" BT	10° 14' 1.117" LS			
					123° 25' 13.360" BT	10° 17' 39.350" LS			
					123° 28' 47.350" BT	10° 18' 34.578" LS			
					123° 29' 51.253" BT	10° 15' 53.318" LS			
					123° 29' 46.444" BT	10° 15' 54.388" LS			
					123° 29' 47.406" BT	10° 15' 57.165" LS			
					123° 29' 35.703" BT	10° 15' 59.039" LS			
					123° 29' 32.838" BT	10° 15' 44.622" LS			
					123° 29' 42.618" BT	10° 15' 43.348" LS			
					123° 29' 43.417" BT	10° 15' 45.655" LS			
					123° 59' 47.020" BT	10° 15' 44.899" LS			
					123° 59' 44.293" BT	10° 22' 18.259" LS			
					123° 29' 46.758" BT	10° 24' 30.030" LS			
					123° 32' 51.823" BT	10° 23' 47.604" LS			
					123° 42' 34.373" BT	10° 25' 33.280" LS			
					123° 51' 18.111" BT	10° 23' 41.833" LS			
					124° 7' 19.286" BT	10° 15' 53.315" LS			
					124° 10' 4.429" BT	10° 12' 56.709" LS			
					124° 8' 30.569" BT	10° 13' 48.536" LS			
					124° 18' 19.592" BT	10° 13' 40.443" LS			
					124° 22' 9.492" BT	10° 11' 11.006" LS			
					124° 6' 1.468" BT	10° 11' 16.086" LS			
					124° 1' 3.374" BT	10° 16' 24.484" LS			
					124° 1' 10.298" BT	10° 17' 52.794" LS			
					123° 58' 7.110" BT	10° 19' 13.647" LS			
					123° 56' 15.160" BT	10° 19' 4.662" LS			
					123° 55' 41.742" BT	10° 18' 28.772" LS			
					123° 55' 28.762" BT	10° 17' 42.611" LS			
220	Taman Nasional Perairan Laut Sawu			Zona Perlakuan Berkelanjutan Sub Zona KKP-2PB-12			Selatan Kepulauan Kupang, dari Selatan Kecamatan Nekamese hingga Kecamatan Kualin	55219,73	

9

No	IZAMP2K Provinsi Nusa Tenggara Timur			Subzona	Kode Sub Zona	Batas Koordinat		Lokasi	Luas (Ha)	Label Nama Sub Zona
	Zona	Kode Zona	Bujur	Lintang						
221	Taman Nasional Peraliran Laut Sawu	Zona Perlindungan Berkelanjutan Sub Zona Perlindungan Setasea	KKP-279-13	123° 33' 4,022" BT	10° 19' 51,104" LS	Peraliran Selat Sumba	97421,55			
				123° 33' 1,016" BT	10° 20' 45,641" LS					
				120° 17' 12,419" BT	9° 7' 7,495" LS					
				119° 48' 50,698" BT	9° 2' 52,602" LS					
				119° 31' 25,368" BT	8° 54' 41,107" LS					
				119° 54' 37,643" BT	8° 55' 39,516" LS					
				119° 57' 7,379" BT	8° 54' 55,359" LS					
				119° 58' 30,128" BT	8° 53' 7,965" LS					
				120° 8' 25,135" BT	8° 50' 50,513" LS					
				120° 11' 50,037" BT	8° 53' 47,119" LS					
				120° 13' 4,905" BT	8° 56' 59,809" LS					
				120° 16' 37,689" BT	8° 58' 36,159" LS					
				120° 20' 8,199" BT	8° 57' 9,791" LS					
				120° 13' 1,766" BT	9° 6' 39,800" LS					
				120° 5' 17,452" BT	9° 0' 45,461" LS					
				119° 55' 13,710" BT	9° 4' 14,014" LS					
222	Taman Nasional Peraliran Laut Sawu	Zona Perlindungan Berkelanjutan Sub Zona Perlindungan Setasea	KKP-279-14	119° 46' 29,446" BT	9° 10' 24,942" LS	Peraliran Selat Sumba	107166,99			
				119° 47' 14,038" BT	9° 8' 2,672" LS					
				120° 14' 47,381" BT	9° 16' 27,729" LS					
				120° 12' 29,869" BT	9° 24' 40,528" LS					
				120° 7' 22,088" BT	9° 25' 19,068" LS					
				120° 5' 31,755" BT	9° 22' 42,308" LS					
				120° 0' 20,461" BT	9° 17' 8,746" LS					
				119° 59' 33,175" BT	9° 15' 0,168" LS					
				119° 56' 24,034" BT	9° 13' 3,655" LS					
				119° 53' 42,476" BT	9° 13' 39,813" LS					
				119° 51' 20,621" BT	9° 16' 48,655" LS					
				119° 47' 4,492" BT	9° 19' 45,468" LS					
				120° 11' 6,234" BT	9° 4' 48,327" LS					
				119° 56' 5,481" BT	9° 4' 20,115" LS					
				119° 43' 7,944" BT	9° 19' 21,344" LS					
				120° 17' 22,567" BT	10° 26' 48,410" LS					
				120° 24' 27,728" BT	10° 30' 58,325" LS					
223	Taman Nasional Peraliran Laut Sawu	Zona Perlindungan Berkelanjutan Sub Zona Perlindungan Setasea	KKP-279-15	120° 11' 5,008" BT	10° 23' 14,412" LS	Peraliran Selatan Kecamatan Ngada Ngala	50232,02			
				120° 15' 36,516" BT	10° 21' 20,226" LS					
				120° 16' 23,261" BT	10° 18' 42,067" LS					
				120° 20' 31,370" BT	10° 18' 45,745" LS					
				120° 27' 6,905" BT	10° 22' 33,796" LS					
				120° 30' 13,886" BT	10° 21' 23,904" LS					
				120° 30' 47,029" BT	10° 20' 36,877" LS					
				120° 30' 33,493" BT	10° 30' 42,818" LS					
				121° 21' 33,939" BT	10° 19' 0,437" LS					
				121° 46' 47,650" BT	10° 27' 20,589" LS					
				121° 44' 31,660" BT	10° 28' 39,206" LS					
				121° 39' 53,030" BT	10° 21' 15,173" LS					
				121° 44' 29,329" BT	10° 49' 10,405" LS					
				121° 50' 11,008" BT	10° 47' 5,259" LS					
				121° 55' 34,966" BT	10° 49' 0,492" LS					
				122° 8' 40,929" BT	10° 19' 20,683" LS					
224	Taman Nasional Peraliran Laut Sawu	Zona Perlindungan Berkelanjutan Sub Zona Perlindungan Setasea	KKP-279-16	121° 28' 1,421" BT	10° 25' 4,754" LS	Peraliran selatan Kabupaten Sabu Raijua	8147,94			
				121° 19' 9,516" BT	10° 37' 13,433" LS					
				121° 15' 15,636" BT	10° 36' 59,286" LS					
				121° 9' 3,772" BT	10° 57' 10,874" LS					
				121° 14' 11,405" BT	11° 0' 11,823" LS					
				121° 27' 39,891" BT	10° 55' 17,298" LS					
				121° 28' 58,307" BT	10° 50' 19,039" LS					
				122° 7' 17,685" BT	10° 42' 4,643" LS					
				122° 12' 26,967" BT	10° 28' 43,072" LS					
				122° 2' 0,907" BT	10° 23' 54,702" LS					
				122° 37' 37,462" BT	10° 25' 55,807" LS					
				122° 4' 12,183" BT	10° 28' 21,476" LS					
				122° 1' 32,468" BT	10° 35' 45,701" LS					
				121° 44' 29,329" BT	10° 49' 10,405" LS					
				121° 50' 11,008" BT	10° 47' 5,259" LS					
				121° 55' 34,966" BT	10° 49' 0,492" LS					
225	Taman Nasional Peraliran Laut Sawu	Zona Perlindungan Berkelanjutan Sub Zona Perlindungan Setasea	KKP-279-17	122° 8' 40,929" BT	10° 19' 20,683" LS	Peraliran Selatan Kabupaten Sabu Raijua	285191,37			
				121° 28' 1,421" BT	10° 25' 4,754" LS					
				121° 19' 9,516" BT	10° 37' 13,433" LS					
				121° 15' 15,636" BT	10° 36' 59,286" LS					
				121° 9' 3,772" BT	10° 57' 10,874" LS					
				121° 14' 11,405" BT	11° 0' 11,823" LS					
				121° 27' 39,891" BT	10° 55' 17,298" LS					
				121° 28' 58,307" BT	10° 50' 19,039" LS					
				122° 7' 17,685" BT	10° 42' 4,643" LS					
				122° 12' 26,967" BT	10° 28' 43,072" LS					
				122° 2' 0,907" BT	10° 23' 54,702" LS					
				122° 37' 37,462" BT	10° 25' 55,807" LS					
				122° 4' 12,183" BT	10° 28' 21,476" LS					
				122° 1' 32,468" BT	10° 35' 45,701" LS					
				121° 44' 29,329" BT	10° 49' 10,405" LS					
				121° 50' 11,008" BT	10° 47' 5,259" LS					
				121° 55' 34,966" BT	10° 49' 0,492" LS					

No	ICW3K Provinsi Nusa Tenggara Timur Zona	Subzona	Kode Sub Zona	Batas Koordinat Bujur	Lintang	Lokasi	Luas (Ha)	Label Nama Sub Zona	
226	Taman Nasional Peraliran Laut Sawu	Zona Perikanan Berkelanjutan Sub Zona Perlindungan Setasea	KKP-2PB-18	121° 58' 28.448" BT	10° 36' 46.129" LS	Peraliran Selat Rote	28990,94		
				121° 53' 19.434" BT	10° 40' 37.208" LS				
				121° 50' 8.470" BT	10° 41' 2.096" LS				
				121° 47' 0.978" BT	10° 40' 19.431" LS				
				121° 43' 53.486" BT	10° 40' 22.986" LS				
				121° 41' 3.355" BT	10° 38' 54.105" LS				
				121° 37' 28.086" BT	10° 41' 19.874" LS				
				121° 34' 12.122" BT	10° 42' 6.097" LS				
				121° 30' 24.494" BT	10° 41' 48.319" LS				
				121° 27' 55.194" BT	10° 39' 58.099" LS				
				121° 27' 22.418" BT	10° 37' 21.677" LS				
				121° 30' 17.549" BT	10° 33' 59.071" LS				
				121° 33' 18.097" BT	10° 32' 23.113" LS				
				121° 12' 37.637" BT	10° 45' 37.785" LS				
				121° 20' 33.334" BT	10° 45' 30.922" LS				
				121° 20' 37.354" BT	10° 53' 15.392" LS				
				123° 26' 26.627" BT	10° 29' 35.972" LS				
				123° 25' 30.571" BT	10° 28' 19.790" LS				
				123° 26' 26.954" BT	10° 29' 31.042" LS				
				123° 19' 30.541" BT	10° 20' 20.048" LS				
				123° 39' 33.708" BT	10° 20' 31.791" LS				
123° 22' 31.422" BT	10° 25' 51.277" LS								
123° 22' 13.436" BT	10° 25' 29.489" LS								
123° 19' 30.968" BT	10° 25' 33.088" LS								
123° 19' 32.773" BT	10° 20' 32.161" LS								
123° 25' 13.360" BT	10° 17' 39.350" LS								
123° 28' 47.350" BT	10° 18' 34.578" LS								
123° 29' 51.908" BT	10° 31' 1.022" LS								
123° 29' 31.885" BT	10° 22' 24.095" LS								
123° 27' 46.960" BT	10° 22' 25.904" LS								
123° 26' 40.747" BT	10° 22' 1.921" LS								
123° 26' 38.479" BT	10° 20' 52.142" LS								
123° 27' 21.852" BT	10° 20' 53.685" LS								
123° 7' 20.427" BT	10° 35' 15.746" LS								
123° 0' 50.252" BT	10° 39' 56.081" LS								
122° 57' 18.052" BT	10° 40' 10.099" LS								
122° 48' 58.354" BT	10° 42' 58.336" LS								
122° 36' 11.694" BT	10° 45' 32.575" LS								
122° 34' 42.707" BT	10° 48' 48.910" LS								
122° 37' 17.339" BT	10° 52' 36.222" LS								
122° 46' 32.999" BT	10° 53' 43.478" LS								
122° 47' 2.015" BT	10° 58' 10.390" LS								
122° 47' 15.676" BT	11° 0' 16.358" LS								
122° 51' 1.567" BT	11° 0' 53.906" LS								
122° 54' 13.232" BT	11° 3' 46.887" LS								
122° 56' 57.516" BT	11° 0' 23.375" LS								
123° 1' 38.169" BT	10° 56' 57.157" LS								
123° 4' 53.333" BT	10° 56' 14.555" LS								
122° 57' 22.767" BT	10° 31' 22.866" LS								
122° 31' 52.905" BT	10° 37' 52.510" LS								
122° 26' 44.245" BT	10° 45' 29.576" LS								
122° 29' 35.118" BT	10° 56' 45.165" LS								
122° 40' 7.689" BT	11° 4' 51.650" LS								
122° 52' 46.772" BT	11° 9' 21.941" LS								
123° 4' 53.312" BT	11° 1' 28.347" LS								
122° 58' 59.581" BT	9° 14' 21.142" LS								
122° 56' 11.602" BT	9° 16' 07.075" LS								
123° 36' 36.079" BT	9° 17' 58.683" LS								
123° 50' 0.523" BT	9° 24' 57.790" LS								
123° 45' 6.181" BT	9° 27' 3.488" LS								
123° 43' 50.884" BT	9° 29' 58.091" LS								
123° 39' 51.635" BT	9° 33' 50.608" LS								
227	Taman Nasional Peraliran Laut Sawu	Zona Perikanan Berkelanjutan Sub Zona Perlindungan Setasea	KKP-2PB-19	Peraliran Utara, Barat hingga Selatan Kabupaten Rote Ndao				221291,37	
228	Taman Nasional Peraliran Laut Sawu	Zona Perikanan Berkelanjutan Sub Zona Perlindungan Setasea	KKP-2PB-20	Peraliran utara Kecamatan Amfoang Barat Laut hingga Kecamatan Amfoang Timur				35942,12	

No	REZMP3K Provinsi Nusa Tenggara Timur	Zona	Kode Zona	Subzona	Kode Sub Zona	Batas Koordinat		Luas (Ha)	Lokasi	Label Nama Sub Zona
						Bujur	Lintang			
229	Taman Nasional Perairan Laut Sawu			Zona Lainnya Sub Zona Kearifan Lokal	KKP-ZL-1	123° 35' 13.359" BT	9° 28' 27.963" LS	764,93		Tenggara Pulau Raijua
						124° 0' 58.409" BT	9° 15' 52.666" LS			
						121° 38' 6.402" BT	10° 36' 24.813" LS			
						121° 38' 10.167" BT	10° 36' 21.540" LS			
						121° 38' 42.045" BT	10° 36' 22.145" LS			
						121° 38' 37.913" BT	10° 37' 25.001" LS			
						121° 37' 53.120" BT	10° 37' 53.019" LS			
						121° 36' 42.203" BT	10° 37' 58.735" LS			
						121° 34' 44.928" BT	10° 38' 32.510" LS			
						122° 0' 48.723" BT	10° 26' 23.305" LS			
230	Taman Nasional Perairan Laut Sawu			Zona Lainnya Sub Zona Kearifan Lokal	KKP-ZL-2	123° 29' 51.253" BT	10° 15' 53.318" LS	3,79		Barat Kecamatan Kupang Barat
						123° 29' 46.444" BT	10° 15' 54.388" LS			
						123° 29' 43.417" BT	10° 15' 45.655" LS			
						123° 29' 47.020" BT	10° 15' 44.809" LS			
						121° 56' 5.497" BT	10° 34' 1.627" LS			
						121° 56' 18.698" BT	10° 34' 13.798" LS			
						121° 55' 1.629" BT	10° 35' 24.513" LS			
						121° 53' 55.842" BT	10° 35' 54.392" LS			
						121° 53' 22.126" BT	10° 36' 50.585" LS			
						121° 53' 4.433" BT	10° 37' 2.368" LS			
232	Kawasan Konservasi Perairan Daerah Sikka			Zona Inti	KKP-ZI-6	122° 11' 18.539" BT	8° 35' 21.115" LS	101,4		Utara Kecamatan Alok Barat
						122° 11' 43.923" BT	8° 34' 50.607" LS			
						122° 12' 6.504" BT	8° 35' 6.470" LS			
						122° 11' 36.812" BT	8° 35' 40.103" LS			
						122° 10' 10.598" BT	8° 33' 55.680" LS			
						122° 10' 36.461" BT	8° 33' 33.874" LS			
						122° 11' 9.783" BT	8° 34' 7.572" LS			
						122° 10' 43.641" BT	8° 34' 34.010" LS			
						122° 8' 55.828" BT	8° 33' 6.949" LS			
						122° 8' 58.558" BT	8° 32' 49.807" LS			
233	Kawasan Konservasi Perairan Daerah Sikka			Zona Inti	KKP-ZI-7	122° 9' 41.914" BT	8° 33' 5.714" LS	183,35		Utara Kecamatan Alok Barat
						122° 9' 36.178" BT	8° 33' 23.189" LS			
						122° 9' 47.918" BT	8° 31' 52.061" LS			
						122° 9' 47.475" BT	8° 31' 24.204" LS			
						122° 6' 38.797" BT	8° 31' 28.581" LS			
						122° 6' 31.011" BT	8° 31' 58.268" LS			
						122° 2' 28.087" BT	8° 28' 54.976" LS			
						122° 2' 26.616" BT	8° 28' 42.368" LS			
						122° 2' 37.705" BT	8° 28' 42.879" LS			
						122° 2' 48.657" BT	8° 28' 53.647" LS			
236	Kawasan Konservasi Perairan Daerah Sikka			Zona Inti	KKP-ZI-10	122° 2' 48.657" BT	8° 28' 53.647" LS	22,65		Perairan utara Kecamatan Mago-panda
						122° 2' 42.154" BT	8° 28' 59.269" LS			
						122° 2' 0.209" BT	8° 29' 58.924" LS			
						122° 1' 51.203" BT	8° 29' 51.212" LS			
						122° 1' 54.099" BT	8° 29' 35.827" LS			
						122° 2' 7.624" BT	8° 29' 37.995" LS			
						122° 2' 6.057" BT	8° 29' 53.004" LS			
						121° 43' 0.897" BT	8° 17' 42.163" LS			
						121° 43' 3.816" BT	8° 17' 37.700" LS			
						121° 43' 6.271" BT	8° 17' 38.949" LS			
237	Kawasan Konservasi Perairan Daerah Sikka			Zona Inti	KKP-ZI-11	121° 43' 11.456" BT	8° 17' 38.847" LS	25,19		Perairan utara Kecamatan Mago-panda
						121° 43' 9.189" BT	8° 17' 45.596" LS			
						121° 43' 20.026" BT	8° 17' 47.361" LS			
						121° 43' 20.934" BT	8° 17' 39.571" LS			
						121° 43' 27.082" BT	8° 17' 39.314" LS			
						121° 43' 25.888" BT	8° 17' 46.841" LS			
						121° 44' 21.525" BT	8° 18' 31.191" LS			
						121° 44' 53.602" BT	8° 18' 1.515" LS			
						121° 45' 9.561" BT	8° 18' 39.576" LS			
						121° 44' 27.074" BT	8° 18' 51.033" LS			
239	Kawasan Konservasi Perairan Daerah Sikka			Zona Inti	KKP-ZI-13	121° 44' 47.054" BT	8° 19' 31.385" LS	123,69		Timur laut Pulau Palue
						121° 44' 51.048" BT	8° 19' 30.051" LS			
						122° 2' 28.087" BT	8° 28' 54.976" LS			
						122° 2' 26.616" BT	8° 28' 42.368" LS			
						122° 2' 37.705" BT	8° 28' 42.879" LS			
						122° 2' 48.657" BT	8° 28' 53.647" LS			
						122° 2' 42.154" BT	8° 28' 59.269" LS			
						122° 2' 0.209" BT	8° 29' 58.924" LS			
						122° 1' 51.203" BT	8° 29' 51.212" LS			
						122° 1' 54.099" BT	8° 29' 35.827" LS			
240	Kawasan Konservasi Perairan Daerah Sikka			Zona Inti	KKP-ZI-14	122° 2' 7.624" BT	8° 29' 37.995" LS	4,12		Utara Pulau Palue
						122° 2' 6.057" BT	8° 29' 53.004" LS			
						121° 43' 0.897" BT	8° 17' 42.163" LS			
						121° 43' 3.816" BT	8° 17' 37.700" LS			
						121° 43' 6.271" BT	8° 17' 38.949" LS			
						121° 43' 11.456" BT	8° 17' 38.847" LS			
						121° 43' 9.189" BT	8° 17' 45.596" LS			
						121° 43' 20.026" BT	8° 17' 47.361" LS			
						121° 43' 20.934" BT	8° 17' 39.571" LS			
						121° 43' 27.082" BT	8° 17' 39.314" LS			
241	Kawasan Konservasi Perairan Daerah Sikka			Zona Inti	KKP-ZI-15	121° 44' 21.525" BT	8° 18' 31.191" LS	2,72		Timur Pulau Palue
						121° 44' 53.602" BT	8° 18' 1.515" LS			
						121° 45' 9.561" BT	8° 18' 39.576" LS			
						121° 44' 27.074" BT	8° 18' 51.033" LS			
						121° 44' 47.054" BT	8° 19' 31.385" LS			
						121° 44' 51.048" BT	8° 19' 30.051" LS			
						122° 2' 28.087" BT	8° 28' 54.976" LS			
						122° 2' 26.616" BT	8° 28' 42.368" LS			
						122° 2' 37.705" BT	8° 28' 42.879" LS			
						122° 2' 48.657" BT	8° 28' 53.647" LS			

No	02/WP3K Provinsi Nusa Tenggara Timur		Subzona	Kode Sub Zona	Batas Koordinat	Lokasi		Luas (Ha)	Label Nama Sub Zona
	Zona	Kode Zona							
242	Kawasan Konservasi Perairan Daerah Sikka		Zona Inti	KOP-2I-16	Bujur 121° 44' 53,125" BT 121° 44' 45,138" BT 121° 44' 37,901" BT 121° 44' 55,663" BT 121° 44' 40,189" BT 121° 44' 25,385" BT 121° 48' 41,082" BT 121° 43' 47,436" BT 121° 43' 47,451" BT 121° 43' 12,544" BT 121° 43' 12,544" BT 122° 18' 5,315" BT 122° 18' 5,949" BT 122° 18' 56,939" BT 122° 18' 56,953" BT 122° 12' 4,005" BT 122° 12' 4,621" BT 122° 13' 15,762" BT 122° 13' 13,487" BT 122° 8' 37,723" BT 122° 8' 52,571" BT 122° 8' 8,704" BT 122° 8' 55,563" BT 122° 1' 44,813" BT 122° 2' 21,594" BT 122° 2' 10,071" BT 122° 2' 11,363" BT 122° 2' 1,386" BT 122° 2' 56,310" BT 122° 8' 57,729" BT 121° 40' 38,828" BT 121° 40' 0,557" BT 121° 40' 2,187" BT 121° 40' 36,045" BT 122° 8' 55,463" BT 122° 5' 34,875" BT 122° 5' 29,084" BT 122° 8' 30,865" BT 122° 8' 20,639" BT 122° 0' 23,855" BT 122° 12' 27,688" BT 122° 2' 11,363" BT 122° 2' 1,386" BT 122° 2' 56,710" BT 122° 8' 57,729" BT 122° 8' 0,202" BT 122° 1' 51,203" BT 122° 1' 54,099" BT 122° 8' 7,624" BT 122° 8' 6,057" BT 122° 2' 28,087" BT 122° 2' 26,616" BT 122° 8' 37,085" BT 122° 8' 48,637" BT 122° 2' 42,154" BT 122° 8' 22,364" BT 122° 8' 40,085" BT 122° 8' 4,142" BT 122° 8' 48,452" BT 122° 5' 47,918" BT 122° 5' 47,475" BT	Ulangang 8° 19' 35,940" LS 8° 19' 35,294" LS 8° 20' 20,002" LS 8° 20' 31,159" LS 8° 20' 51,085" LS 8° 20' 38,598" LS 8° 21' 6,918" LS 8° 21' 16,117" LS 8° 21' 36,756" LS 8° 21' 36,972" LS 8° 21' 12,714" LS 8° 44' 40,955" LS 8° 45' 12,377" LS 8° 45' 12,377" LS 8° 44' 39,344" LS 8° 44' 54,041" LS 8° 45' 52,087" LS 8° 45' 49,844" LS 8° 44' 39,459" LS 8° 45' 8,859" LS 8° 45' 15,978" LS 8° 44' 46,109" LS 8° 44' 35,914" LS 8° 47' 44,568" LS 8° 48' 2,806" LS 8° 47' 52,065" LS 8° 47' 6,222" LS 8° 31' 43,898" LS 8° 31' 5,463" LS 8° 20' 53,052" LS 8° 31' 36,669" LS 8° 20' 15,747" LS 8° 20' 15,378" LS 8° 19' 22,242" LS 8° 19' 23,783" LS 8° 44' 35,914" LS 8° 44' 37,274" LS 8° 44' 18,345" LS 8° 27' 6,495" LS 8° 28' 18,728" LS 8° 30' 50,079" LS 8° 36' 10,688" LS 8° 31' 43,898" LS 8° 31' 5,463" LS 8° 30' 53,052" LS 8° 29' 58,924" LS 8° 29' 51,212" LS 8° 29' 35,827" LS 8° 29' 37,995" LS 8° 29' 53,004" LS 8° 28' 54,976" LS 8° 28' 42,568" LS 8° 28' 42,879" LS 8° 28' 53,647" LS 8° 28' 59,269" LS 8° 31' 30,739" LS 8° 31' 13,485" LS 8° 31' 40,513" LS 8° 31' 51,547" LS 8° 31' 52,061" LS 8° 31' 24,204" LS	Tenggara Pulau Palue	41,11	
243	Kawasan Konservasi Perairan Daerah Sikka		Zona Inti	KOP-2I-17		Selatan Pulau Palue	79,84		
244	Kawasan Konservasi Perairan Daerah Sikka		Zona Inti	KOP-2I-18		Selatan Kecamatan Bola	200,6		
245	Kawasan Konservasi Perairan Daerah Sikka		Zona Inti	KOP-2I-19		Selatan Kecamatan Lela	379,9		
246	Kawasan Konservasi Perairan Daerah Sikka		Zona Inti	KOP-2I-20		Tenggara Kecamatan Mego	66,38		
247	Kawasan Konservasi Perairan Daerah Sikka		Zona Inti	KOP-2I-21		Tenggara Kecamatan Paga	104,09		
248	Kawasan Konservasi Perairan Daerah Sikka		Zona Pemanfaatan	KOP-2P-33		Utara Kecamatan Magepanda	147,18		
249	Kawasan Konservasi Perairan Daerah Sikka		Zona Pemanfaatan	KOP-2P-34		Barat Pulau Palue	183,73		
250	Kawasan Konservasi Perairan Daerah Sikka		Zona Pemanfaatan	KOP-2P-35		Selatan Kecamatan Mego	58,5		
251	Kawasan Konservasi Perairan Daerah Sikka		Zona Perikanan Berkelanjutan Sub Zona	KOP-2PB-21		Perairan Utara Magepanda hingga Utara Kecamatan Alot Barat	17520,17		

4

No	KCPWPK Prodinsi Nusa Tenggara Timur Zona	Kode Zona	Subzona	Kode Sub Zona	Batas Koordinat	Lokasi	Luas (Ha)	Label Nama Sub Zona
					<div>Batas Koordinat</div> <div>Bujur</div> <div>Lintang</div>			
					122° 6' 38.797" BT			
					8° 31' 28.581" LS			
					122° 6' 31.011" BT			
					8° 31' 58.268" LS			
					122° 8' 55.828" BT			
					8° 33' 6.949" LS			
					122° 8' 58.558" BT			
					8° 32' 49.802" LS			
					122° 9' 41.914" BT			
					8° 33' 5.214" LS			
					122° 9' 36.178" BT			
					8° 33' 23.189" LS			
					122° 10' 10.598" BT			
					8° 33' 55.680" LS			
					122° 10' 36.461" BT			
					8° 33' 33.874" LS			
					122° 11' 9.783" BT			
					8° 34' 7.572" LS			
					122° 10' 43.641" BT			
					8° 34' 34.010" LS			
					122° 11' 18.539" BT			
					8° 35' 21.115" LS			
					122° 11' 43.923" BT			
					8° 34' 50.607" LS			
					122° 12' 6.504" BT			
					8° 35' 6.470" LS			
					122° 11' 36.812" BT			
					8° 35' 40.103" LS			
					122° 14' 45.391" BT			
					8° 32' 47.944" LS			
					121° 42' 26.116" BT			
					8° 25' 15.019" LS			
					121° 47' 30.210" BT			
					8° 23' 7.644" LS			
					121° 48' 26.753" BT			
					8° 17' 53.626" LS			
					121° 48' 13.798" BT			
					8° 14' 3.815" LS			
					121° 39' 26.360" BT			
					8° 14' 28.161" LS			
					121° 37' 24.595" BT			
					8° 22' 39.696" LS			
					121° 36' 50.351" BT			
					8° 18' 0.410" LS			
					121° 40' 38.828" BT			
					8° 20' 15.747" LS			
					121° 40' 0.557" BT			
					8° 20' 15.378" LS			
					121° 40' 2.187" BT			
					8° 19' 22.242" LS			
					121° 40' 36.045" BT			
					8° 19' 23.783" LS			
					121° 43' 0.897" BT			
					8° 17' 42.163" LS			
					121° 43' 3.816" BT			
					8° 17' 37.209" LS			
					121° 43' 6.321" BT			
					8° 17' 38.949" LS			
					121° 43' 11.456" BT			
					8° 17' 38.847" LS			
					121° 43' 9.189" BT			
					8° 17' 45.596" LS			
					121° 43' 20.026" BT			
					8° 17' 47.361" LS			
					121° 43' 20.934" BT			
					8° 17' 39.571" LS			
					121° 43' 27.082" BT			
					8° 17' 39.314" LS			
					121° 43' 25.888" BT			
					8° 17' 46.841" LS			
					121° 44' 21.525" BT			
					8° 18' 31.191" LS			
					121° 44' 53.602" BT			
					8° 18' 1.515" LS			
					121° 45' 9.561" BT			
					8° 18' 39.576" LS			
					121° 44' 27.074" BT			
					8° 18' 51.033" LS			
					121° 44' 47.054" BT			
					8° 19' 31.185" LS			
					121° 44' 51.048" BT			
					8° 19' 30.951" LS			
					121° 44' 53.125" BT			
					8° 19' 35.940" LS			
					121° 44' 45.138" BT			
					8° 19' 35.294" LS			
					121° 44' 37.901" BT			
					8° 20' 20.007" LS			
					121° 44' 55.665" BT			
					8° 20' 31.159" LS			
					121° 44' 40.189" BT			
					8° 20' 51.085" LS			
					121° 44' 25.335" BT			
					8° 20' 38.599" LS			
					121° 43' 41.082" BT			
					8° 21' 6.918" LS			
					121° 43' 47.436" BT			
					8° 21' 16.117" LS			
					121° 43' 47.451" BT			
					8° 21' 36.756" LS			
					121° 43' 12.544" BT			
					8° 21' 36.977" LS			
					121° 43' 12.544" BT			
					8° 21' 12.746" LS			
					122° 0' 30.899" BT			
					8° 52' 24.152" LS			
					122° 2' 47.524" BT			
					8° 47' 50.885" LS			
					122° 8' 48.675" BT			
					8° 47' 43.863" LS			
					122° 34' 7.736" BT			
					8° 48' 45.705" LS			
					122° 39' 58.784" BT			
					8° 48' 32.750" LS			
					122° 19' 57.802" BT			
					8° 44' 22.386" LS			
					122° 1' 40.350" BT			
					8° 47' 44.568" LS			
					122° 1' 44.813" BT			
					8° 48' 2.806" LS			
					122° 2' 21.594" BT			
					8° 47' 52.065" LS			
					122° 2' 10.071" BT			
					8° 47' 6.222" LS			
252	Kawasan Konservasi Perairan Daerah Sikka		Zona Perikanan Berkelanjutan Sub Zona KKP-2PB-22		<div>Batas Koordinat</div> <div>Bujur</div> <div>Lintang</div>	Perairan Sekeliling Pulau Pulau	28807,19	
253	Kawasan Konservasi Perairan Daerah Sikka		Zona Perikanan Berkelanjutan Sub Zona KKP-2PB-23		<div>Batas Koordinat</div> <div>Bujur</div> <div>Lintang</div>	Selatan Kecamatan Paga, Kecamatan Mago, Kecamatan Lela, Kecamatan Bola, h	26755,29	

9

No	REWPAK Provinsi Nusa Tenggara Timur			Subzona	Kode Sub Zona	Batas Koordinat		Lokasi	Luas (Ha)	Label Nama Sub Zona
	Zona	Kode Zona				Bujur	Ujung			
254	Kawasan Konservasi Perairan Daerah Sikka			Zona Perikanan Berkelanjutan Sub Zona Perikanan Budidaya	KKP-2PB-24	122° 4' 37,723" BT	8° 45' 8,859" LS	Utara Kecamatan Nagapanda	61,39	
						122° 4' 52,571" BT	8° 45' 15,978" LS			
						122° 5' 8,704" BT	8° 44' 46,100" LS			
						122° 4' 55,563" BT	8° 44' 35,914" LS			
						122° 5' 34,875" BT	8° 44' 37,274" LS			
						122° 5' 79,084" BT	8° 44' 18,345" LS			
						122° 12' 4,205" BT	8° 44' 54,041" LS			
						122° 12' 4,621" BT	8° 45' 52,087" LS			
						122° 13' 15,762" BT	8° 45' 49,844" LS			
						122° 13' 13,487" BT	8° 44' 59,450" LS			
						122° 18' 5,315" BT	8° 44' 40,955" LS			
						122° 18' 5,949" BT	8° 45' 12,377" LS			
						122° 18' 56,939" BT	8° 45' 12,377" LS			
						122° 18' 56,953" BT	8° 44' 29,342" LS			
						121° 59' 46,770" BT	8° 48' 22,004" LS			
						122° 4' 22,364" BT	8° 31' 30,732" LS			
						122° 4' 40,085" BT	8° 31' 13,485" LS			
255	Suaka Alam Perairan Flores Timur			Zona Inti	KKP-ZI-22	122° 5' 4,142" BT	8° 31' 40,513" LS	Perairan Tenggara Kecamatan Solor Barat	119,12	
						122° 4' 48,452" BT	8° 31' 51,547" LS			
						122° 57' 25,752" BT	8° 34' 21,840" LS			
						122° 57' 25,897" BT	8° 33' 49,975" LS			
						122° 59' 15,738" BT	8° 31' 2,590" LS			
						122° 59' 15,745" BT	8° 31' 30,097" LS			
						122° 59' 15,786" BT	8° 34' 21,813" LS			
						121° 43' 12,544" BT	8° 21' 36,972" LS			
						122° 1' 40,350" BT	8° 47' 44,568" LS			
						122° 1' 44,813" BT	8° 48' 2,805" LS			
256	Suaka Alam Perairan Flores Timur			Zona Inti	KKP-ZI-23	122° 2' 21,594" BT	8° 47' 52,065" LS	Perairan Barat daya Kecamatan Tanjung Bunga	4085,16	
						122° 4' 37,723" BT	8° 45' 8,859" LS			
						122° 43' 14,384" BT	8° 10' 50,012" LS			
						122° 48' 50,621" BT	8° 9' 53,279" LS			
						122° 49' 31,202" BT	8° 12' 49,426" LS			
						123° 19' 48,335" BT	8° 16' 35,524" LS			
						123° 20' 45,107" BT	8° 16' 35,499" LS			
						123° 20' 45,158" BT	8° 12' 48,025" LS			
						123° 15' 40,991" BT	8° 12' 48,254" LS			
						123° 15' 41,601" BT	8° 14' 18,287" LS			
						123° 18' 2,976" BT	8° 14' 46,690" LS			
						123° 18' 2,977" BT	8° 14' 33,141" LS			
						123° 19' 32,861" BT	8° 14' 33,149" LS			
						122° 58' 0,049" BT	8° 26' 39,409" LS			
257	Suaka Alam Perairan Flores Timur			Zona Pemanfaatan	KKP-ZP-36	122° 56' 0,432" BT	8° 26' 39,272" LS	Perairan Barat laut Kecamatan Solor Barat	617,99	
						122° 56' 0,311" BT	8° 29' 15,239" LS			
						122° 56' 33,445" BT	8° 29' 1,344" LS			
						122° 56' 33,463" BT	8° 27' 1,685" LS			
						122° 57' 38,459" BT	8° 27' 1,895" LS			
						123° 4' 27,479" BT	8° 29' 17,652" LS			
						123° 4' 27,422" BT	8° 29' 59,919" LS			
						123° 10' 18,256" BT	8° 27' 59,433" LS			
						123° 10' 18,334" BT	8° 26' 52,754" LS			
						123° 8' 52,483" BT	8° 27' 55,562" LS			
258	Suaka Alam Perairan Flores Timur			Zona Pemanfaatan	KKP-ZP-37	123° 5' 20,385" BT	8° 29' 8,313" LS	Selatan Kecamatan Solor Timur	1266,96	
						123° 5' 20,816" BT	8° 28' 52,871" LS			
						122° 53' 42,961" BT	8° 10' 39,081" LS			
						122° 53' 42,928" BT	8° 12' 13,513" LS			
						122° 49' 9,493" BT	8° 12' 13,403" LS			
						122° 49' 9,479" BT	8° 21' 57,924" LS			
						122° 49' 9,479" BT	8° 11' 41,388" LS			
						122° 41' 32,524" BT	8° 22' 38,016" LS			
						122° 41' 33,682" BT	8° 20' 25,485" LS			
						122° 45' 55,908" BT	8° 20' 25,664" LS			
259	Suaka Alam Perairan Flores Timur			Zona Pemanfaatan	KKP-ZP-38	122° 45' 56,017" BT	8° 17' 18,596" LS	Selatan Kecamatan Tanjung Bunga, dalam Teluk Hading	1798,32	
260	Suaka Alam Perairan Flores Timur			Zona Perikanan Berkelanjutan Sub Budidaya	KKP-ZPB-25			Utara Kecamatan Titehena, Kecamatan Demon Pagong, hingga Kecamatan Lewo Lema	4430,18	
261	Suaka Alam Perairan Flores Timur			Zona Perikanan Berkelanjutan Sub Budidaya	KKP-ZPB-26					

9

No	IZMPPSK Provinsi Nusa Tenggara Timur	Zona	Kode Zona	Subzona	Kode Sub Zona	Batas Koordinat	Luas (Ha)	Lokasi	Label Nama Sub Zona
						Bujur	Lintang		
262	Suaka Alam Perairan Flores Timur			Zona Perikanan Berkelanjutan Sub Budidaya	KKP-ZPB-27	122° 50' 36.696" BT 122° 50' 36.924" BT 123° 8' 46.726" BT 123° 7' 58.173" BT 123° 4' 52.143" BT 123° 4' 52.153" BT 123° 4' 47.945" BT 123° 18' 37.185" BT 123° 18' 15.158" BT 123° 19' 4.014" BT 123° 19' 3.993" BT 123° 19' 1.273" BT 123° 18' 2.976" BT 123° 19' 32.861" BT 123° 19' 32.850" BT 123° 17' 12.763" BT 123° 17' 12.767" BT 123° 17' 26.154" BT 123° 18' 35.613" BT 123° 17' 45.684" BT 123° 18' 0.418" BT 123° 18' 33.691" BT 123° 18' 33.635" BT 123° 18' 26.135" BT 123° 4' 40.953" BT 123° 0' 58.948" BT 123° 0' 58.927" BT 123° 4' 40.938" BT 122° 56' 33.445" BT 122° 56' 33.463" BT 122° 57' 38.459" BT 122° 56' 33.395" BT 122° 59' 15.738" BT 122° 59' 31.860" BT 123° 1' 24.411" BT 123° 2' 18.243" BT 123° 2' 18.196" BT 122° 59' 15.745" BT 123° 19' 50.236" BT 123° 19' 40.619" BT 123° 19' 20.928" BT 123° 20' 57.437" BT 123° 21' 6.763" BT 123° 21' 32.100" BT 123° 21' 27.818" BT 123° 12' 38.473" BT 123° 7' 25.983" BT 123° 19' 2.689" BT 123° 18' 4.049" BT 123° 18' 37.185" BT 123° 19' 4.014" BT 123° 19' 3.993" BT 123° 19' 1.273" BT 123° 19' 48.333" BT 123° 20' 45.107" BT 123° 20' 45.158" BT 123° 15' 40.991" BT 123° 15' 41.601" BT 123° 8' 46.726" BT 123° 7' 58.173" BT 123° 4' 52.143" BT	8° 17' 18.733" LS 8° 17' 32.422" LS 8° 13' 58.449" LS 8° 13' 58.462" LS 8° 15' 58.774" LS 8° 16' 32.046" LS 8° 16' 32.018" LS 8° 18' 38.043" LS 8° 18' 38.061" LS 8° 17' 54.137" LS 8° 17' 28.039" LS 8° 17' 28.041" LS 8° 14' 46.690" LS 8° 14' 33.141" LS 8° 15' 27.552" LS 8° 23' 35.532" LS 8° 23' 26.841" LS 8° 23' 35.522" LS 8° 23' 35.432" LS 8° 23' 22.204" LS 8° 23' 9.526" LS 8° 21' 51.039" LS 8° 21' 15.506" LS 8° 24' 8.646" LS 8° 24' 16.367" LS 8° 24' 45.889" LS 8° 24' 46.050" LS 8° 29' 1.344" LS 8° 27' 1.695" LS 8° 27' 1.895" LS 8° 29' 39.113" LS 8° 31' 2.590" LS 8° 30' 38.025" LS 8° 28' 59.241" LS 8° 29' 39.396" LS 8° 31' 30.131" LS 8° 31' 30.097" LS 8° 21' 50.694" LS 8° 20' 40.399" LS 8° 18' 16.310" LS 8° 16' 41.872" LS 8° 15' 41.085" LS 8° 14' 59.028" LS 8° 12' 24.636" LS 8° 10' 28.137" LS 8° 11' 14.737" LS 8° 23' 0.854" LS 8° 18' 38.021" LS 8° 18' 38.043" LS 8° 17' 54.137" LS 8° 17' 28.039" LS 8° 17' 28.041" LS 8° 16' 35.524" LS 8° 16' 35.499" LS 8° 17' 48.025" LS 8° 17' 48.025" LS 8° 12' 48.254" LS 8° 14' 18.287" LS 8° 13' 58.449" LS 8° 13' 58.462" LS 8° 15' 58.774" LS	Utara Kecamatan Adonara Barat hingga Kecamatan Adonara	944,74
263	Suaka Alam Perairan Flores Timur			Zona Perikanan Berkelanjutan Sub Budidaya	KKP-ZPB-28	123° 18' 37.185" BT 123° 18' 15.158" BT 123° 19' 4.014" BT 123° 19' 3.993" BT 123° 19' 1.273" BT 123° 18' 2.976" BT 123° 19' 32.861" BT 123° 19' 32.850" BT 123° 17' 12.763" BT 123° 17' 12.767" BT 123° 17' 26.154" BT 123° 18' 35.613" BT 123° 17' 45.684" BT 123° 18' 0.418" BT 123° 18' 33.691" BT 123° 18' 33.635" BT 123° 18' 26.135" BT 123° 4' 40.953" BT 123° 0' 58.948" BT 123° 0' 58.927" BT 123° 4' 40.938" BT 122° 56' 33.445" BT 122° 56' 33.463" BT 122° 57' 38.459" BT 122° 56' 33.395" BT 122° 59' 15.738" BT 122° 59' 31.860" BT 123° 1' 24.411" BT 123° 2' 18.243" BT 123° 2' 18.196" BT 122° 59' 15.745" BT 123° 19' 50.236" BT 123° 19' 40.619" BT 123° 19' 20.928" BT 123° 20' 57.437" BT 123° 21' 6.763" BT 123° 21' 32.100" BT 123° 21' 27.818" BT 123° 12' 38.473" BT 123° 7' 25.983" BT 123° 19' 2.689" BT 123° 18' 4.049" BT 123° 18' 37.185" BT 123° 19' 4.014" BT 123° 19' 3.993" BT 123° 19' 1.273" BT 123° 19' 48.333" BT 123° 20' 45.107" BT 123° 20' 45.158" BT 123° 15' 40.991" BT 123° 15' 41.601" BT 123° 8' 46.726" BT 123° 7' 58.173" BT 123° 4' 52.143" BT	8° 18' 38.043" LS 8° 18' 38.061" LS 8° 17' 54.137" LS 8° 17' 28.039" LS 8° 17' 28.041" LS 8° 14' 46.690" LS 8° 14' 33.141" LS 8° 15' 27.552" LS 8° 23' 35.532" LS 8° 23' 26.841" LS 8° 23' 35.522" LS 8° 23' 35.432" LS 8° 23' 22.204" LS 8° 23' 9.526" LS 8° 21' 51.039" LS 8° 21' 15.506" LS 8° 24' 8.646" LS 8° 24' 16.367" LS 8° 24' 45.889" LS 8° 24' 46.050" LS 8° 29' 1.344" LS 8° 27' 1.695" LS 8° 27' 1.895" LS 8° 29' 39.113" LS 8° 31' 2.590" LS 8° 30' 38.025" LS 8° 28' 59.241" LS 8° 29' 39.396" LS 8° 31' 30.131" LS 8° 31' 30.097" LS 8° 21' 50.694" LS 8° 20' 40.399" LS 8° 18' 16.310" LS 8° 16' 41.872" LS 8° 15' 41.085" LS 8° 14' 59.028" LS 8° 12' 24.636" LS 8° 10' 28.137" LS 8° 11' 14.737" LS 8° 23' 0.854" LS 8° 18' 38.021" LS 8° 18' 38.043" LS 8° 17' 54.137" LS 8° 17' 28.039" LS 8° 17' 28.041" LS 8° 16' 35.524" LS 8° 16' 35.499" LS 8° 17' 48.025" LS 8° 17' 48.025" LS 8° 12' 48.254" LS 8° 14' 18.287" LS 8° 13' 58.449" LS 8° 13' 58.462" LS 8° 15' 58.774" LS	Timur Kecamatan Wihama	274,77
264	Suaka Alam Perairan Flores Timur			Zona Perikanan Berkelanjutan Sub Budidaya	KKP-ZPB-29	123° 18' 37.185" BT 123° 18' 15.158" BT 123° 19' 4.014" BT 123° 19' 3.993" BT 123° 19' 1.273" BT 123° 18' 2.976" BT 123° 19' 32.861" BT 123° 19' 32.850" BT 123° 17' 12.763" BT 123° 17' 12.767" BT 123° 17' 26.154" BT 123° 18' 35.613" BT 123° 17' 45.684" BT 123° 18' 0.418" BT 123° 18' 33.691" BT 123° 18' 33.635" BT 123° 18' 26.135" BT 123° 4' 40.953" BT 123° 0' 58.948" BT 123° 0' 58.927" BT 123° 4' 40.938" BT 122° 56' 33.445" BT 122° 56' 33.463" BT 122° 57' 38.459" BT 122° 56' 33.395" BT 122° 59' 15.738" BT 122° 59' 31.860" BT 123° 1' 24.411" BT 123° 2' 18.243" BT 123° 2' 18.196" BT 122° 59' 15.745" BT 123° 19' 50.236" BT 123° 19' 40.619" BT 123° 19' 20.928" BT 123° 20' 57.437" BT 123° 21' 6.763" BT 123° 21' 32.100" BT 123° 21' 27.818" BT 123° 12' 38.473" BT 123° 7' 25.983" BT 123° 19' 2.689" BT 123° 18' 4.049" BT 123° 18' 37.185" BT 123° 19' 4.014" BT 123° 19' 3.993" BT 123° 19' 1.273" BT 123° 19' 48.333" BT 123° 20' 45.107" BT 123° 20' 45.158" BT 123° 15' 40.991" BT 123° 15' 41.601" BT 123° 8' 46.726" BT 123° 7' 58.173" BT 123° 4' 52.143" BT	8° 18' 38.043" LS 8° 18' 38.061" LS 8° 17' 54.137" LS 8° 17' 28.039" LS 8° 17' 28.041" LS 8° 14' 46.690" LS 8° 14' 33.141" LS 8° 15' 27.552" LS 8° 23' 35.532" LS 8° 23' 26.841" LS 8° 23' 35.522" LS 8° 23' 35.432" LS 8° 23' 22.204" LS 8° 23' 9.526" LS 8° 21' 51.039" LS 8° 21' 15.506" LS 8° 24' 8.646" LS 8° 24' 16.367" LS 8° 24' 45.889" LS 8° 24' 46.050" LS 8° 29' 1.344" LS 8° 27' 1.695" LS 8° 27' 1.895" LS 8° 29' 39.113" LS 8° 31' 2.590" LS 8° 30' 38.025" LS 8° 28' 59.241" LS 8° 29' 39.396" LS 8° 31' 30.131" LS 8° 31' 30.097" LS 8° 21' 50.694" LS 8° 20' 40.399" LS 8° 18' 16.310" LS 8° 16' 41.872" LS 8° 15' 41.085" LS 8° 14' 59.028" LS 8° 12' 24.636" LS 8° 10' 28.137" LS 8° 11' 14.737" LS 8° 23' 0.854" LS 8° 18' 38.021" LS 8° 18' 38.043" LS 8° 17' 54.137" LS 8° 17' 28.039" LS 8° 17' 28.041" LS 8° 16' 35.524" LS 8° 16' 35.499" LS 8° 17' 48.025" LS 8° 17' 48.025" LS 8° 12' 48.254" LS 8° 14' 18.287" LS 8° 13' 58.449" LS 8° 13' 58.462" LS 8° 15' 58.774" LS	Utara Kecamatan Wihama	351,25
265	Suaka Alam Perairan Flores Timur			Zona Perikanan Berkelanjutan Sub Budidaya	KKP-ZPB-30	123° 17' 12.763" BT 123° 17' 12.767" BT 123° 17' 26.154" BT 123° 18' 35.613" BT 123° 17' 45.684" BT 123° 18' 0.418" BT 123° 18' 33.691" BT 123° 18' 33.635" BT 123° 18' 26.135" BT 123° 4' 40.953" BT 123° 0' 58.948" BT 123° 0' 58.927" BT 123° 4' 40.938" BT 122° 56' 33.445" BT 122° 56' 33.463" BT 122° 57' 38.459" BT 122° 56' 33.395" BT 122° 59' 15.738" BT 122° 59' 31.860" BT 123° 1' 24.411" BT 123° 2' 18.243" BT 123° 2' 18.196" BT 122° 59' 15.745" BT 123° 19' 50.236" BT 123° 19' 40.619" BT 123° 19' 20.928" BT 123° 20' 57.437" BT 123° 21' 6.763" BT 123° 21' 32.100" BT 123° 21' 27.818" BT 123° 12' 38.473" BT 123° 7' 25.983" BT 123° 19' 2.689" BT 123° 18' 4.049" BT 123° 18' 37.185" BT 123° 19' 4.014" BT 123° 19' 3.993" BT 123° 19' 1.273" BT 123° 19' 48.333" BT 123° 20' 45.107" BT 123° 20' 45.158" BT 123° 15' 40.991" BT 123° 15' 41.601" BT 123° 8' 46.726" BT 123° 7' 58.173" BT 123° 4' 52.143" BT	8° 23' 35.532" LS 8° 23' 35.532" LS 8° 23' 26.841" LS 8° 23' 35.522" LS 8° 23' 35.432" LS 8° 23' 22.204" LS 8° 23' 9.526" LS 8° 21' 51.039" LS 8° 21' 15.506" LS 8° 24' 8.646" LS 8° 24' 16.367" LS 8° 24' 45.889" LS 8° 24' 46.050" LS 8° 29' 1.344" LS 8° 27' 1.695" LS 8° 27' 1.895" LS 8° 29' 39.113" LS 8° 31' 2.590" LS 8° 30' 38.025" LS 8° 28' 59.241" LS 8° 29' 39.396" LS 8° 31' 30.131" LS 8° 31' 30.097" LS 8° 21' 50.694" LS 8° 20' 40.399" LS 8° 18' 16.310" LS 8° 16' 41.872" LS 8° 15' 41.085" LS 8° 14' 59.028" LS 8° 12' 24.636" LS 8° 10' 28.137" LS 8° 11' 14.737" LS 8° 23' 0.854" LS 8° 18' 38.021" LS 8° 18' 38.043" LS 8° 17' 54.137" LS 8° 17' 28.039" LS 8° 17' 28.041" LS 8° 16' 35.524" LS 8° 16' 35.499" LS 8° 17' 48.025" LS 8° 17' 48.025" LS 8° 12' 48.254" LS 8° 14' 18.287" LS 8° 13' 58.449" LS 8° 13' 58.462" LS 8° 15' 58.774" LS	Tenggara Kecamatan Ie Bolong	240,51
266	Suaka Alam Perairan Flores Timur			Zona Perikanan Berkelanjutan Sub Budidaya	KKP-ZPB-31	123° 0' 58.948" BT 123° 0' 58.927" BT 123° 4' 40.938" BT 122° 56' 33.445" BT 122° 56' 33.463" BT 122° 57' 38.459" BT 122° 56' 33.395" BT 122° 59' 15.738" BT 122° 59' 31.860" BT 123° 1' 24.411" BT 123° 2' 18.243" BT 123° 2' 18.196" BT 122° 59' 15.745" BT 123° 19' 50.236" BT 123° 19' 40.619" BT 123° 19' 20.928" BT 123° 20' 57.437" BT 123° 21' 6.763" BT 123° 21' 32.100" BT 123° 21' 27.818" BT 123° 12' 38.473" BT 123° 7' 25.983" BT 123° 19' 2.689" BT 123° 18' 4.049" BT 123° 18' 37.185" BT 123° 19' 4.014" BT 123° 19' 3.993" BT 123° 19' 1.273" BT 123° 19' 48.333" BT 123° 20' 45.107" BT 123° 20' 45.158" BT 123° 15' 40.991" BT 123° 15' 41.601" BT 123° 8' 46.726" BT 123° 7' 58.173" BT 123° 4' 52.143" BT	8° 24' 8.646" LS 8° 24' 16.367" LS 8° 24' 45.889" LS 8° 24' 46.050" LS 8° 29' 1.344" LS 8° 27' 1.695" LS 8° 27' 1.895" LS 8° 29' 39.113" LS 8° 31' 2.590" LS 8° 30' 38.025" LS 8° 28' 59.241" LS 8° 29' 39.396" LS 8° 31' 30.131" LS 8° 31' 30.097" LS 8° 21' 50.694" LS 8° 20' 40.399" LS 8° 18' 16.310" LS 8° 16' 41.872" LS 8° 15' 41.085" LS 8° 14' 59.028" LS 8° 12' 24.636" LS 8° 10' 28.137" LS 8° 11' 14.737" LS 8° 23' 0.854" LS 8° 18' 38.021" LS 8° 18' 38.043" LS 8° 17' 54.137" LS 8° 17' 28.039" LS 8° 17' 28.041" LS 8° 16' 35.524" LS 8° 16' 35.499" LS 8° 17' 48.025" LS 8° 17' 48.025" LS 8° 12' 48.254" LS 8° 14' 18.287" LS 8° 13' 58.449" LS 8° 13' 58.462" LS 8° 15' 58.774" LS	Selatan Kecamatan Wican Ulumando	708,81
267	Suaka Alam Perairan Flores Timur			Zona Perikanan Berkelanjutan Sub Budidaya	KKP-ZPB-32	122° 56' 33.445" BT 122° 56' 33.463" BT 122° 57' 38.459" BT 122° 56' 33.395" BT 122° 59' 15.738" BT 122° 59' 31.860" BT 123° 1' 24.411" BT 123° 2' 18.243" BT 123° 2' 18.196" BT 122° 59' 15.745" BT 123° 19' 50.236" BT 123° 19' 40.619" BT 123° 19' 20.928" BT 123° 20' 57.437" BT 123° 21' 6.763" BT 123° 21' 32.100" BT 123° 21' 27.818" BT 123° 12' 38.473" BT 123° 7' 25.983" BT 123° 19' 2.689" BT 123° 18' 4.049" BT 123° 18' 37.185" BT 123° 19' 4.014" BT 123° 19' 3.993" BT 123° 19' 1.273" BT 123° 19' 48.333" BT 123° 20' 45.107" BT 123° 20' 45.158" BT 123° 15' 40.991" BT 123° 15' 41.601" BT 123° 8' 46.726" BT 123° 7' 58.173" BT 123° 4' 52.143" BT	8° 29' 1.344" LS 8° 27' 1.695" LS 8° 27' 1.895" LS 8° 29' 39.113" LS 8° 31' 2.590" LS 8° 30' 38.025" LS 8° 28' 59.241" LS 8° 29' 39.396" LS 8° 31' 30.131" LS 8° 31' 30.097" LS 8° 21' 50.694" LS 8° 20' 40.399" LS 8° 18' 16.310" LS 8° 16' 41.872" LS 8° 15' 41.085" LS 8° 14' 59.028" LS 8° 12' 24.636" LS 8° 10' 28.137" LS 8° 11' 14.737" LS 8° 23' 0.854" LS 8° 18' 38.021" LS 8° 18' 38.043" LS 8° 17' 54.137" LS 8° 17' 28.039" LS 8° 17' 28.041" LS 8° 16' 35.524" LS 8° 16' 35.499" LS 8° 17' 48.025" LS 8° 17' 48.025" LS 8° 12' 48.254" LS 8° 14' 18.287" LS 8° 13' 58.449" LS 8° 13' 58.462" LS 8° 15' 58.774" LS	Barat laut Kecamatan Solor Barat	427,57
268	Suaka Alam Perairan Flores Timur			Zona Perikanan Berkelanjutan Sub Budidaya	KKP-ZPB-33	122° 59' 15.738" BT 122° 59' 31.860" BT 123° 1' 24.411" BT 123° 2' 18.243" BT 123° 2' 18.196" BT 122° 59' 15.745" BT 123° 19' 50.236" BT 123° 19' 40.619" BT 123° 19' 20.928" BT 123° 20' 57.437" BT 123° 21' 6.763" BT 123° 21' 32.100" BT 123° 21' 27.818" BT 123° 12' 38.473" BT 123° 7' 25.983" BT 123° 19' 2.689" BT 123° 18' 4.049" BT 123° 18' 37.185" BT 123° 19' 4.014" BT 123° 19' 3.993" BT 123° 19' 1.273" BT 123° 19' 48.333" BT 123° 20' 45.107" BT 123° 20' 45.158" BT 123° 15' 40.991" BT 123° 15' 41.601" BT 123° 8' 46.726" BT 123° 7' 58.173" BT 123° 4' 52.143" BT	8° 31' 2.590" LS 8° 30' 38.025" LS 8° 28' 59.241" LS 8° 29' 39.396" LS 8° 31' 30.131" LS 8° 31' 30.097" LS 8° 21' 50.694" LS 8° 20' 40.399" LS 8° 18' 16.310" LS 8° 16' 41.872" LS 8° 15' 41.085" LS 8° 14' 59.028" LS 8° 12' 24.636" LS 8° 10' 28.137" LS 8° 11' 14.737" LS 8° 23' 0.854" LS 8° 18' 38.021" LS 8° 18' 38.043" LS 8° 17' 54.137" LS 8° 17' 28.039" LS 8° 17' 28.041" LS 8° 16' 35.524" LS 8° 16' 35.499" LS 8° 17' 48.025" LS 8° 17' 48.025" LS 8° 12' 48.254" LS 8° 14' 18.287" LS 8° 13' 58.449" LS 8° 13' 58.462" LS 8° 15' 58.774" LS	Tenggara Kecamatan Solor Barat	1747,84
269	Suaka Alam Perairan Flores Timur			Zona Perikanan Berkelanjutan Sub Tangkap	KKP-ZPB-34	123° 19' 50.236" BT 123° 19' 40.619" BT 123° 19' 20.928" BT 123° 20' 57.437" BT 123° 21' 6.763" BT 123° 21' 32.100" BT 123° 21' 27.818" BT 123° 12' 38.473" BT 123° 7' 25.983" BT 123° 19' 2.689" BT 123° 18' 4.049" BT 123° 18' 37.185" BT 123° 19' 4.014" BT 123° 19' 3.993" BT 123° 19' 1.273" BT 123° 19' 48.333" BT 123° 20' 45.107" BT 123° 20' 45.158" BT 123° 15' 40.991" BT 123° 15' 41.601" BT 123° 8' 46.726" BT 12			

9

No	ICMP3K Provinsi Nusa Tenggara Timur		Subzona	Kode Sub Zona	Batas Koordinat		Lokasi	Luas (Ha)	Label Nama Sub Zona
	Zona	Kode Zona			Bujur	Utsang			
270	Suaka Alam Perairan Flores Timur		Zona Perikanan Berkelanjutan Sub Tanglap	KOP-2PB-3S	123° 4' 52.152" BT	8° 16' 32.046" LS	Ulura Kecamatan Titehena hingga Timur Kecamatan Tanjung Bunga	5.2071,61	
					123° 4' 47.945" BT	8° 16' 32.015" LS			
					123° 2' 54.334" BT	8° 14' 29.603" LS			
					122° 41' 17.772" BT	8° 13' 47.053" LS			
					122° 41' 18.528" BT	8° 22' 41.952" LS			
					122° 58' 45.892" BT	8° 12' 53.053" LS			
					123° 3' 39.217" BT	8° 10' 21.467" LS			
					123° 4' 41.737" BT	8° 7' 21.580" LS			
					122° 43' 54.531" BT	8° 5' 23.368" LS			
					122° 51' 57.796" BT	8° 0' 51.144" LS			
					122° 41' 32.524" BT	8° 22' 38.016" LS			
					122° 41' 33.682" BT	8° 20' 25.485" LS			
					122° 45' 55.908" BT	8° 20' 25.664" LS			
					122° 46' 56.017" BT	8° 17' 18.596" LS			
					122° 50' 36.696" BT	8° 17' 18.733" LS			
					122° 50' 36.924" BT	8° 17' 32.422" LS			
					122° 51' 28.766" BT	8° 17' 38.213" LS			
					122° 51' 28.779" BT	8° 16' 52.281" LS			
					122° 52' 45.528" BT	8° 16' 57.268" LS			
					122° 54' 2.851" BT	8° 13' 44.684" LS			
					122° 54' 28.190" BT	8° 13' 58.873" LS			
					122° 53' 42.961" BT	8° 10' 39.081" LS			
					122° 53' 42.928" BT	8° 12' 13.519" LS			
					122° 49' 9.483" BT	8° 12' 13.403" LS			
					122° 49' 9.937" BT	8° 15' 10.662" LS			
					122° 49' 14.274" BT	8° 15' 10.662" LS			
					122° 49' 50.621" BT	8° 9' 53.279" LS			
					122° 49' 14.384" BT	8° 10' 50.012" LS			
					122° 49' 50.621" BT	8° 9' 53.279" LS			
					123° 18' 1.568" BT	8° 24' 23.085" LS			
					123° 18' 5.743" BT	8° 24' 21.035" LS			
					122° 40' 20.061" BT	8° 40' 38.612" LS			
					122° 56' 38.094" BT	8° 39' 25.792" LS			
					123° 1' 37.689" BT	8° 32' 9.967" LS			
					123° 5' 47.352" BT	8° 31' 59.112" LS			
					123° 15' 38.402" BT	8° 25' 34.848" LS			
					123° 4' 40.908" BT	8° 26' 3.587" LS			
					122° 59' 55.633" BT	8° 22' 7.818" LS			
					122° 59' 21.446" BT	8° 21' 47.882" LS			
					122° 50' 31.622" BT	8° 32' 32.219" LS			
					123° 0' 58.927" BT	8° 24' 45.889" LS			
					123° 4' 40.938" BT	8° 24' 46.050" LS			
					122° 58' 0.049" BT	8° 28' 39.409" LS			
					122° 56' 0.432" BT	8° 26' 39.272" LS			
					122° 56' 0.311" BT	8° 29' 15.239" LS			
					122° 51' 53.765" BT	8° 31' 15.550" LS			
					122° 51' 52.692" BT	8° 36' 53.663" LS			
					122° 59' 16.827" BT	8° 36' 54.555" LS			
					122° 56' 48.909" BT	8° 36' 4.454" LS			
					123° 2' 18.243" BT	8° 29' 39.396" LS			
					123° 2' 18.196" BT	8° 31' 30.131" LS			
					122° 59' 15.745" BT	8° 31' 30.097" LS			
					122° 59' 15.786" BT	8° 24' 21.813" LS			
					123° 4' 27.439" BT	8° 29' 17.667" LS			
					123° 4' 27.422" BT	8° 29' 59.919" LS			
					123° 10' 18.256" BT	8° 27' 59.433" LS			
					123° 10' 18.344" BT	8° 26' 52.754" LS			
					123° 13' 1.615" BT	8° 23' 14.104" LS			
					123° 13' 1.642" BT	8° 24' 1.521" LS			
					123° 17' 12.764" BT	8° 24' 1.350" LS			
					123° 17' 12.763" BT	8° 23' 35.532" LS			
					123° 17' 26.154" BT	8° 23' 35.522" LS			
271	Suaka Alam Perairan Flores Timur		Zona Perikanan Berkelanjutan Sub Tanglap	KOP-2PB-3S	Selatan Kecamatan Walblama, Timur Kecamatan Ile Bura, hingga selatan Kecamatan Ile Bolong		45337,25		

No	IZUMPAK Provinsi Nusa Tenggara Timur			Subzona	Kode Zona	Batas Koordinat		Lintang	Lokasi	Luas (Ha)	Label Nama Sub Zona
	Zona					Bujur					
						123° 18' 39.613" BT	8° 23' 35.432" LS				
						122° 38' 23.903" BT	8° 38' 20.825" LS				
						122° 44' 12.472" BT	8° 38' 20.377" LS				
						122° 49' 51.885" BT	8° 36' 8.889" LS				
						122° 49' 52.020" BT	8° 35' 22.915" LS				
						123° 0' 58.948" BT	8° 24' 16.867" LS				
						123° 12' 39.613" BT	8° 23' 35.432" LS				
						123° 17' 45.684" BT	8° 23' 22.004" LS				
						123° 18' 0.418" BT	8° 23' 9.526" LS				
						123° 18' 33.691" BT	8° 21' 51.039" LS				
						123° 18' 33.635" BT	8° 21' 15.506" LS				
						123° 18' 26.135" BT	8° 21' 15.511" LS				
						123° 19' 2.689" BT	8° 23' 0.854" LS				
						123° 19' 4.049" BT	8° 18' 38.021" LS				
						123° 18' 32.185" BT	8° 18' 38.043" LS				
						123° 18' 15.158" BT	8° 18' 38.061" LS				
						123° 13' 1.615" BT	8° 23' 14.104" LS				
						123° 13' 1.642" BT	8° 24' 1.571" LS				
						123° 17' 12.764" BT	8° 24' 1.350" LS				
						123° 17' 12.763" BT	8° 23' 35.532" LS				
						123° 17' 12.767" BT	8° 23' 26.841" LS				
						123° 10' 18.334" BT	8° 26' 52.754" LS				
						123° 8' 52.483" BT	8° 27' 55.562" LS				
						123° 5' 20.385" BT	8° 28' 8.313" LS				
						123° 5' 20.816" BT	8° 28' 52.873" LS				
						123° 10' 18.315" BT	8° 26' 9.245" LS				
						122° 49' 9.479" BT	8° 11' 57.024" LS				
						122° 49' 3.479" BT	8° 11' 41.888" LS				
						122° 46' 1.562" BT	8° 9' 53.372" LS				
						122° 46' 31.723" BT	8° 9' 53.891" LS				
						122° 48' 31.156" BT	8° 13' 56.197" LS				
						122° 47' 24.644" BT	8° 14' 28.647" LS				
						122° 43' 31.202" BT	8° 12' 49.428" LS				
						122° 51' 28.766" BT	8° 17' 28.112" LS				
						122° 51' 28.779" BT	8° 16' 57.281" LS				
						122° 51' 45.528" BT	8° 16' 57.268" LS				
						122° 54' 2.851" BT	8° 13' 44.684" LS				
						122° 54' 28.190" BT	8° 13' 58.873" LS				
						122° 39' 19.771" BT	8° 38' 10.686" LS				
						122° 39' 23.903" BT	8° 38' 10.025" LS				
						122° 44' 12.472" BT	8° 38' 20.377" LS				
						122° 49' 51.985" BT	8° 36' 8.889" LS				
						122° 49' 52.020" BT	8° 35' 22.915" LS				
						122° 56' 0.311" BT	8° 29' 15.239" LS				
						122° 56' 33.445" BT	8° 29' 1.344" LS				
						122° 56' 33.463" BT	8° 27' 1.685" LS				
						122° 51' 53.765" BT	8° 31' 15.550" LS				
						122° 51' 52.692" BT	8° 36' 53.663" LS				
						122° 55' 16.827" BT	8° 36' 54.555" LS				
						122° 56' 48.909" BT	8° 36' 4.454" LS				
						122° 57' 25.752" BT	8° 34' 21.840" LS				
						122° 57' 25.687" BT	8° 32' 49.975" LS				
						122° 59' 15.738" BT	8° 31' 1.590" LS				
						122° 59' 31.860" BT	8° 30' 38.025" LS				
						123° 1' 24.411" BT	8° 28' 59.241" LS				
						123° 2' 18.243" BT	8° 29' 39.396" LS				
						123° 2' 18.279" BT	8° 29' 9.152" LS				
						124° 37' 52.639" BT	8° 7' 43.307" LS				
						124° 36' 48.754" BT	8° 7' 18.617" LS				
						124° 36' 42.657" BT	8° 7' 1.454" LS				
						124° 36' 36.711" BT	8° 5' 41.191" LS				
						124° 38' 42.293" BT	8° 5' 36.737" LS				
272	Suaka Alam Peraliran Flores Timur		Zona Lainnya	KKP-ZL-4		Timur Kecamatan Wihiana hingga timur Kecamatan Ile Bolong		1244,22			
273	Suaka Alam Peraliran Flores Timur		Zona Lainnya	KKP-ZL-5		Selatan Kecamatan Ile Bolong		536,08			
274	Suaka Alam Peraliran Flores Timur		Zona Lainnya	KKP-ZL-6		Tenggara Kecamatan Solor Timur		705,31			
275	Suaka Alam Peraliran Flores Timur		Zona Lainnya	KKP-ZL-7		Barat daya Kecamatan Tanjung Bunga		1809,13			
276	Suaka Alam Peraliran Flores Timur		Zona Lainnya	KKP-ZL-8		Utara Kecamatan Lewo Lema dalam Teluk Hadang		807,55			
277	Suaka Alam Peraliran Flores Timur		Zona Lainnya	KKP-ZL-9		Selatan Kecamatan Wulangtang hingga Kecamatan Ile Bura		3419,92			
278	Suaka Alam Peraliran Flores Timur		Zona Lainnya	KKP-ZL-10		Barat Kecamatan Solor Barat hingga Selatan Kecamatan Solor Timur		4417,97			
279	Suaka Alam Peraliran Selat Pantar		Zona Inti	KKP-ZL-24		Peraliran Utara dan Timur Pulau Sika		1333,04			

No	RZWP3K Provinsi Nusa Tenggara Timur	Zona	Kode Zona	Subzona	Kode Sub Zona	Batas Koordinat	Lintang	Luas (Ha)	Lokasi	Label Nama Sub Zona
						Bulur				
						124° 38' 48.523" BT	8° 7' 42.057" LS			
						124° 39' 43.635" BT	8° 7' 42.704" LS			
280	Suaka Alam Perairan Selat Pantar			Zona Inti	KKP-ZI-25	124° 39' 25' 13.025" BT	8° 28' 16.514" LS			
						124° 25' 3.801" BT	8° 27' 47.884" LS	306,59	Perairan Selatan Kecamatan Alor Barat Daya	
						124° 26' 47.044" BT	8° 27' 14.624" LS			
						124° 26' 56.267" BT	8° 27' 43.254" LS			
281	Suaka Alam Perairan Selat Pantar			Zona Inti	KKP-ZI-26	124° 6' 39.534" BT	8° 10' 18.309" LS	1959,02	Perairan Utara Pulau Lapang, Kecamatan Pantar Barat	
						124° 2' 17.465" BT	8° 10' 29.971" LS			
						124° 5' 41.930" BT	8° 12' 3.947" LS			
						124° 5' 21.307" BT	8° 9' 46.927" LS			
						124° 2' 36.931" BT	8° 9' 47.360" LS			
282	Suaka Alam Perairan Selat Pantar			Zona Inti	KKP-ZI-27	124° 4' 13.699" BT	8° 13' 55.614" LS	717,3	Perairan Barat, Utara hingga Timur Pulau Batang, Kecamatan Pantar Barat	
						124° 3' 52.445" BT	8° 13' 45.057" LS			
						124° 4' 31.783" BT	8° 12' 24.469" LS			
						124° 6' 20.867" BT	8° 13' 17.717" LS			
						124° 5' 41.161" BT	8° 14' 39.059" LS			
						124° 5' 2.010" BT	8° 14' 19.612" LS			
283	Suaka Alam Perairan Selat Pantar			Zona Inti	KKP-ZI-28	123° 53' 15.405" BT	8° 25' 31.493" LS	650,7	Perairan Barat, Selatan hingga Timur Pulau Kambing, Kecamatan Pantar Barat Laut	
						123° 52' 44.921" BT	8° 25' 1.017" LS			
						123° 53' 51.724" BT	8° 26' 7.803" LS			
						123° 53' 33.926" BT	8° 25' 50.009" LS			
						123° 52' 43.353" BT	8° 27' 16.061" LS			
						123° 51' 36.614" BT	8° 26' 9.211" LS			
						123° 55' 57.207" BT	8° 25' 27.555" LS			
284	Suaka Alam Perairan Selat Pantar			Zona Inti	KKP-ZI-29	123° 55' 18.582" BT	8° 24' 57.749" LS	1129,77	Perairan Selatan Kecamatan Pantar Barat Laut	
						123° 54' 1.480" BT	8° 26' 38.337" LS			
						123° 56' 33.746" BT	8° 28' 33.512" LS			
						123° 57' 24.282" BT	8° 27' 25.833" LS			
						123° 56' 54.035" BT	8° 27' 3.249" LS			
285	Suaka Alam Perairan Selat Pantar			Zona Inti	KKP-ZI-30	123° 48' 33.950" BT	8° 24' 11.349" LS	1465,75	Perairan Selatan hingga Perairan Timur Pulau Rusa, Kecamatan Pantar Barat Laut	
						123° 47' 57.269" BT	8° 24' 11.349" LS			
						123° 50' 49.847" BT	8° 22' 26.996" LS			
						123° 50' 8.093" BT	8° 22' 26.996" LS			
						123° 50' 50.069" BT	8° 25' 32.118" LS			
286	Suaka Alam Perairan Selat Pantar			Zona Inti	KKP-ZI-31	123° 47' 37.367" BT	8° 25' 32.478" LS	872,72	Perairan Selatan Kecamatan Pantar Tengah	
						124° 3' 41.382" BT	8° 34' 14.835" LS			
						124° 2' 1.738" BT	8° 32' 7.812" LS			
						124° 3' 13.312" BT	8° 31' 52.880" LS			
						124° 4' 1.581" BT	8° 33' 0.826" LS			
						124° 26' 8.442" BT	8° 20' 37.485" LS			
						124° 26' 41.957" BT	8° 20' 37.010" LS			
						124° 4' 30.846" BT	8° 33' 37.158" LS			
						124° 2' 54.043" BT	8° 31' 26.837" LS			
287	Suaka Alam Perairan Selat Pantar			Zona Pemanfaatan/Pariwisata	KKP-ZP-39	124° 16' 13.781" BT	8° 20' 46.939" LS	17124,86	Perairan Timur Kecamatan Pantar Timur, Perairan Barat Kecamatan Alor Barat Laut	
						124° 23' 48.240" BT	8° 19' 46.693" LS			
						124° 24' 39.851" BT	8° 17' 39.023" LS			
						124° 24' 20.494" BT	8° 16' 40.255" LS			
						124° 18' 37.507" BT	8° 10' 37.544" LS			
						124° 19' 12.463" BT	8° 10' 29.976" LS			
						124° 19' 42.925" BT	8° 10' 23.656" LS			
						124° 27' 28.538" BT	8° 8' 42.571" LS			
						124° 20' 17.040" BT	8° 12' 44.414" LS			
						124° 20' 42.069" BT	8° 12' 32.939" LS			
						124° 19' 15.780" BT	8° 10' 30.796" LS			
						123° 58' 2.760" BT	8° 11' 28.671" LS			
						124° 6' 29.534" BT	8° 10' 18.308" LS			
						123° 59' 25.131" BT	8° 14' 58.208" LS			
						123° 56' 58.385" BT	8° 18' 49.543" LS			
						123° 52' 21.437" BT	8° 20' 26.374" LS			
						123° 48' 6.516" BT	8° 20' 51.568" LS			
						123° 48' 4.553" BT	8° 26' 35.745" LS			
288	Suaka Alam Perairan Selat Pantar			Zona Perikanan Berkelanjutan Sub Zona Perikanan Lokal	KKP-ZPB-37	124° 12' 4.103" BT	8° 34' 9.097" LS	238712,31	Perairan Selatan Kecamatan Alor Selatan hingga Perairan Barat Pulau Rusa, Perairan	

No	RZWPak Provinsi Nusa Tenggara Timur		Subzona	Kode Sub Zona	Batas Koordinat		Lokasi	Luas (Ha)	Label Nama Sub Zona
	Zona	Kode Zona			Bujur	Lintang			
					124° 9' 10.018" BT	8° 36' 17.098" LS			
					124° 1' 19.235" BT	8° 36' 18.495" LS			
					124° 13' 5.248" BT	8° 33' 24.138" LS			
					124° 46' 14.974" BT	8° 27' 48.255" LS			
					124° 46' 15.419" BT	8° 24' 7.389" LS			
					124° 16' 13.781" BT	8° 20' 46.939" LS			
					124° 23' 43.240" BT	8° 19' 46.693" LS			
					124° 24' 39.851" BT	8° 17' 39.203" LS			
					124° 24' 20.494" BT	8° 16' 40.253" LS			
					124° 18' 37.507" BT	8° 10' 37.544" LS			
					124° 19' 12.463" BT	8° 10' 29.976" LS			
					124° 19' 42.905" BT	8° 10' 23.656" LS			
					124° 27' 28.538" BT	8° 42.571" LS			
					124° 20' 17.040" BT	8° 12' 44.418" LS			
					124° 20' 42.069" BT	8° 12' 32.959" LS			
					124° 19' 37.219" BT	8° 10' 11.183" LS			
					124° 17' 1.034" BT	8° 9' 32.344" LS			
					124° 14' 45.027" BT	8° 10' 52.062" LS			
					124° 14' 58.162" BT	8° 11' 14.518" LS			
					124° 17' 7.244" BT	8° 9' 59.016" LS			
					124° 19' 15.780" BT	8° 10' 30.796" LS			
					124° 37' 52.639" BT	8° 7' 43.307" LS			
					124° 36' 48.754" BT	8° 7' 18.617" LS			
					124° 36' 42.657" BT	8° 7' 1.454" LS			
					124° 36' 36.711" BT	8° 5' 41.191" LS			
					124° 38' 42.293" BT	8° 3' 36.737" LS			
					124° 38' 46.523" BT	8° 7' 42.057" LS			
					124° 38' 43.695" BT	8° 7' 42.704" LS			
					124° 37' 28.727" BT	8° 7' 33.770" LS			
					124° 36' 34.839" BT	8° 7' 17.142" LS			
					124° 36' 59.273" BT	8° 9' 51.013" LS			
					124° 36' 5.044" BT	8° 9' 40.430" LS			
					124° 46' 14.852" BT	8° 8' 47.037" LS			
					124° 46' 14.259" BT	8° 3' 22.339" LS			
					124° 32' 16.947" BT	8° 3' 23.204" LS			
					124° 14' 4.196" BT	8° 6' 54.845" LS			
					124° 2' 17.463" BT	8° 10' 29.971" LS			
					124° 9' 41.930" BT	8° 12' 3.947" LS			
					124° 5' 21.307" BT	8° 9' 46.927" LS			
					124° 2' 36.931" BT	8° 9' 47.360" LS			
					124° 4' 13.699" BT	8° 13' 55.614" LS			
					124° 3' 52.445" BT	8° 13' 45.057" LS			
					124° 4' 31.783" BT	8° 12' 24.469" LS			
					124° 6' 20.857" BT	8° 13' 17.717" LS			
					124° 5' 41.161" BT	8° 14' 39.059" LS			
					124° 5' 22.027" BT	8° 15' 18.257" LS			
					124° 3' 32.843" BT	8° 14' 25.008" LS			
					124° 5' 33.009" BT	8° 22' 27.980" LS			
					124° 5' 15.573" BT	8° 22' 35.567" LS			
					124° 6' 1.341" BT	8° 21' 59.373" LS			
					124° 8' 1.788" BT	8° 21' 45.503" LS			
					124° 6' 9.463" BT	8° 20' 51.795" LS			
					124° 8' 21.826" BT	8° 19' 42.540" LS			
					124° 8' 27.482" BT	8° 19' 51.767" LS			
					123° 59' 34.359" BT	8° 20' 5.237" LS			
					123° 59' 21.049" BT	8° 19' 42.089" LS			
					124° 1' 20.471" BT	8° 18' 31.194" LS			
					124° 1' 28.412" BT	8° 18' 44.974" LS			
					123° 54' 54.478" BT	8° 22' 48.671" LS			
					123° 54' 34.659" BT	8° 23' 72.570" LS			
					123° 52' 53.307" BT	8° 22' 36.322" LS			
					123° 54' 10.831" BT	8° 20' 4.171" LS			

No	IZN/PAK Provinsi Nusa Tenggara Timur	Subzona	Kode Zona	Batas Koordinat	Luas (Ha)	Lokasi	Label Nama Sub Zona		
	Zona			Bujur	Lintang				
289	Suaka Alam Peraliran Selat Pantar	Zona Lainnya Sub Zona Perlindungan	KKP-ZL-11	123° 55' 52,036" BT	8° 20' 55,705" LS	Peraliran Utara Kecamatan Pantar	1104,86		
				123° 55' 42,289" BT	8° 21' 14,836" LS				
				123° 47' 57,269" BT	8° 24' 11,349" LS				
				123° 47' 57,178" BT	8° 21' 19,164" LS				
				123° 50' 49,836" BT	8° 21' 18,805" LS				
				123° 50' 49,847" BT	8° 22' 26,996" LS				
				123° 50' 50,069" BT	8° 25' 32,118" LS				
				123° 47' 57,367" BT	8° 25' 32,478" LS				
				123° 52' 44,921" BT	8° 25' 1,017" LS				
				123° 53' 4,788" BT	8° 24' 41,184" LS				
				123° 54' 11,522" BT	8° 25' 48,035" LS				
				123° 53' 51,724" BT	8° 26' 7,803" LS				
				123° 52' 43,253" BT	8° 27' 16,061" LS				
				123° 51' 36,614" BT	8° 26' 9,211" LS				
				123° 55' 57,207" BT	8° 25' 27,355" LS				
				123° 55' 18,582" BT	8° 24' 57,749" LS				
				123° 54' 1,480" BT	8° 26' 38,337" LS				
				123° 56' 33,746" BT	8° 28' 33,512" LS				
				123° 57' 24,282" BT	8° 27' 25,833" LS				
				123° 56' 54,035" BT	8° 27' 3,249" LS				
123° 59' 45,664" BT	8° 25' 9,001" LS								
124° 2' 20,226" BT	8° 26' 43,555" LS								
124° 19' 42,925" BT	8° 10' 23,656" LS								
124° 20' 17,040" BT	8° 12' 44,414" LS								
124° 20' 42,069" BT	8° 12' 32,939" LS								
124° 19' 37,219" BT	8° 10' 11,183" LS								
124° 17' 1,034" BT	8° 9' 32,344" LS								
124° 14' 45,027" BT	8° 10' 52,062" LS								
124° 14' 58,162" BT	8° 11' 14,518" LS								
124° 17' 7,244" BT	8° 9' 59,016" LS								
124° 19' 15,780" BT	8° 10' 30,796" LS								
123° 59' 34,359" BT	8° 20' 5,237" LS								
123° 59' 21,049" BT	8° 19' 42,089" LS								
124° 1' 20,471" BT	8° 18' 31,194" LS								
124° 1' 28,412" BT	8° 18' 44,974" LS								
123° 53' 15,405" BT	8° 25' 31,493" LS								
123° 52' 44,921" BT	8° 25' 1,017" LS								
123° 53' 4,788" BT	8° 24' 41,184" LS								
123° 54' 11,527" BT	8° 25' 48,035" LS								
123° 53' 51,724" BT	8° 26' 7,803" LS								
123° 53' 33,926" BT	8° 25' 50,009" LS								
124° 9' 35,573" BT	8° 22' 27,980" LS								
124° 6' 1,341" BT	8° 22' 25,567" LS								
124° 6' 1,788" BT	8° 21' 59,373" LS								
124° 6' 1,788" BT	8° 21' 45,503" LS								
124° 6' 9,463" BT	8° 20' 51,795" LS								
124° 8' 21,826" BT	8° 19' 42,540" LS								
124° 8' 27,482" BT	8° 19' 51,767" LS								
123° 59' 45,664" BT	8° 25' 9,001" LS								
124° 2' 20,226" BT	8° 26' 43,555" LS								
123° 54' 54,478" BT	8° 22' 48,671" LS								
123° 54' 34,659" BT	8° 23' 27,570" LS								
123° 52' 53,307" BT	8° 22' 36,322" LS								
123° 54' 10,831" BT	8° 20' 4,171" LS								
123° 55' 52,036" BT	8° 20' 55,705" LS								
123° 55' 42,289" BT	8° 21' 14,836" LS								
124° 13,699" BT	8° 19' 55,614" LS								
124° 31,52445" BT	8° 19' 45,057" LS								
124° 9' 41,161" BT	8° 14' 39,059" LS								
124° 9' 2,010" BT	8° 14' 19,612" LS								
124° 9' 22,027" BT	8° 15' 18,257" LS								
289	Suaka Alam Peraliran Selat Pantar	Zona Lainnya Sub Zona Perlindungan	KKP-ZL-11		1104,86	Peraliran Utara Kecamatan Pantar			
290	Suaka Alam Peraliran Selat Pantar	Zona Lainnya Sub Zona Perlindungan	KKP-ZL-12		379,64	Peraliran Barat Laut Kecamatan Pantar Barat Laut			
291	Suaka Alam Peraliran Selat Pantar	Zona Lainnya Sub Zona Perlindungan	KKP-ZL-13		239,6	Timur Laut Pulau Kambing, Kecamatan Pantar Barat Laut			
292	Suaka Alam Peraliran Selat Pantar	Zona lainnya Sub Zona Perlindungan	KKP-ZL-14		845,22	Peraliran Utara Kecamatan Pantar Tengah			
293	Suaka Alam Peraliran Selat Pantar	Zona Lainnya Sub Zona Perlindungan	KKP-ZL-15		1692,29	Selatan Kecamatan Pantar Barat Laut, Kecamatan Pantar Barat, hingga Selatan K 692,29			
294	Suaka Alam Peraliran Selat Pantar	Zona lainnya Sub Zona Perlindungan	KKP-ZL-16		1328,4	Peraliran Barat Pulau Kangge			
295	Suaka Alam Peraliran Selat Pantar	Zona Lainnya Sub Zona Perlindungan	KKP-ZL-17		453,68	Peraliran Selatan Pulau Balang			

No	IZWP3K Provinsi Nusa Tenggara Timur		Subzona	Kode Sub Zona	Batas Koordinat		Lokasi	Luas (Ha)	Label Nama Sub Zona
	Zona	Kode Zona			Bujur	Lintang			
296	Kawasan Konservasi Perairan		Daerah Pengembangan Kawasan Konservasi Perairan Pulau Ende	KXP-DPKP-1	124° 3' 32.943" BT	8° 14' 25.008" LS	Utara Kecamatan Boleng hingga Kecamatan Macang Pacar	22010,81	
					120° 3' 19.586" BT	8° 22' 47.084" LS			
					120° 3' 30.521" BT	8° 23' 17.417" LS			
					120° 1' 42.054" BT	8° 18' 16.575" LS			
					120° 12' 14.113" BT	8° 14' 25.888" LS			
					120° 13' 19.215" BT	8° 18' 18.759" LS			
					121° 44' 18.448" BT	8° 52' 40.111" LS			
					121° 6' 12.037" BT	8° 55' 7.377" LS			
					121° 7' 16.697" BT	8° 58' 13.257" LS			
					121° 44' 18.148" BT	8° 58' 13.257" LS			
297	Kawasan Konservasi Perairan		Daerah Pengembangan Kawasan Konservasi Perairan Pulau Ende	KXP-DPKP-2	121° 33' 55.161" BT	8° 47' 56.174" LS	Selatan Kecamatan Golewa, Kecamatan Mauponggo, Kecamatan Keo Tengah, kel 88875,67		
					121° 37' 41.399" BT	8° 52' 54.886" LS			
					121° 39' 44.649" BT	8° 53' 24.613" LS			
					123° 9' 26.651" BT	8° 44' 50.777" LS			
					123° 8' 29.599" BT	8° 31' 52.997" LS			
					123° 17' 38.333" BT	8° 25' 23.931" LS			
					123° 18' 4.568" BT	8° 24' 23.085" LS			
					123° 18' 5.743" BT	8° 24' 21.035" LS			
					123° 19' 40.618" BT	8° 20' 40.399" LS			
					123° 20' 42.109" BT	8° 18' 17.586" LS			
298	Kawasan Konservasi Perairan		Daerah Pengembangan Kawasan Konservasi Perairan	KXP-DPKP-3	123° 7' 37.159" BT	8° 44' 51.084" LS	Perairan Selatan Kecamatan Ile Bura, Kecamatan Solor Barat hingga Utara Kecamatan Tanjung Bunga	220654,62	
					123° 4' 9.802" BT	8° 44' 50.795" LS			
					122° 47' 22.100" BT	8° 44' 51.459" LS			
					122° 46' 25.921" BT	8° 40' 10.993" LS			
					122° 49' 35.982" BT	8° 9' 35.718" LS			
					122° 49' 28.411" BT	7° 57' 57.267" LS			
					123° 1' 57.899" BT	7° 55' 52.937" LS			
					123° 20' 52.085" BT	8° 17' 48.167" LS			
					123° 20' 48.832" BT	8° 17' 49.853" LS			
					123° 20' 54.891" BT	8° 17' 48.122" LS			
299	Kawasan Konservasi Perairan		Daerah Pengembangan Kawasan Konservasi Perairan	KXP-DPKP-4	123° 21' 47.475" BT	8° 13' 27.100" LS	Perairan Selatan Pulau Lembata hingga sekelling Pulau Komba	489621,55	
					123° 21' 58.037" BT	8° 1' 56.339" LS			
					122° 56' 38.094" BT	8° 39' 25.792" LS			
					123° 1' 37.689" BT	8° 32' 9.967" LS			
					123° 5' 47.352" BT	8° 31' 59.112" LS			
					123° 15' 38.402" BT	8° 25' 34.848" LS			
					123° 5' 32.500" BT	8° 43' 22.576" LS			
					123° 4' 40.953" BT	8° 24' 8.646" LS			
					123° 4' 40.908" BT	8° 26' 3.587" LS			
					123° 10' 5.669" BT	8° 26' 9.408" LS			

No	RZMP2K Provinsi Nusa Tenggara Timur		Subzona	Kode Sub Zona	Batas Koordinat		Lokasi	Luas (Ha)	Label Nama Sub Zona
	Zone	Kode Zona			Bujur	Lintang			
300	Kawasan Konservasi Perairan		Daerah Pengembangan Kawasan Konse	KOP-DPKP-5	123° 17' 38.333" BT	8° 25' 33.931" LS	Peraian Selatan Kecamatan Pantar Tengah hingga Peraian Utara Pulau Lapang	158101,21	
					123° 18' 14.568" BT	8° 24' 23.085" LS			
					123° 18' 8.743" BT	8° 24' 21.035" LS			
					123° 19' 50.736" BT	8° 21' 50.694" LS			
					123° 19' 40.619" BT	8° 20' 40.339" LS			
					123° 20' 42.109" BT	8° 18' 17.758" LS			
					123° 23' 29.903" BT	7° 52' 30.693" LS			
					123° 34' 46.243" BT	7° 43' 44.153" LS			
					123° 47' 54.942" BT	7° 44' 46.823" LS			
					123° 38' 48.685" BT	8° 44' 51.000" LS			
					123° 20' 52.085" BT	8° 17' 48.167" LS			
					123° 20' 48.832" BT	8° 17' 49.853" LS			
					123° 20' 54.893" BT	8° 17' 48.122" LS			
					123° 22' 47.479" BT	8° 33' 22.100" LS			
					123° 21' 58.037" BT	8° 31' 56.329" LS			
					123° 46' 51.057" BT	7° 58' 2.693" LS			
					123° 58' 12.102" BT	7° 59' 12.113" LS			
					123° 58' 9.820" BT	8° 3' 25.317" LS			
					123° 58' 2.812" BT	8° 3' 25.324" LS			
					123° 58' 2.760" BT	8° 11' 28.671" LS			
					123° 59' 17.121" BT	8° 14' 26.561" LS			
					123° 59' 25.131" BT	8° 14' 58.208" LS			
					123° 56' 58.385" BT	8° 18' 49.543" LS			
					123° 52' 21.437" BT	8° 20' 25.374" LS			
					123° 48' 6.516" BT	8° 20' 51.568" LS			
					123° 48' 4.555" BT	8° 26' 35.745" LS			
					123° 45' 4.816" BT	8° 39' 11.627" LS			
					123° 58' 12.102" BT	7° 59' 12.113" LS			
					123° 58' 9.820" BT	8° 3' 25.317" LS			
					123° 58' 2.812" BT	8° 3' 25.324" LS			
					123° 58' 2.760" BT	8° 11' 28.671" LS			
					123° 45' 4.555" BT	8° 26' 35.745" LS			
					123° 45' 4.816" BT	8° 39' 11.627" LS			
					123° 46' 11.617" BT	8° 37' 0.051" LS			
					124° 3' 1.637" BT	8° 45' 12.333" LS			
					124° 23' 22.662" BT	8° 39' 38.836" LS			
					124° 12' 4.103" BT	8° 34' 5.097" LS			
					124° 9' 10.019" BT	8° 36' 17.098" LS			
					124° 3' 19.235" BT	8° 36' 38.425" LS			
					124° 3' 26.819" BT	8° 5' 42.534" LS			
					124° 9' 35.245" BT	8° 10' 13.795" LS			
					124° 22' 3.250" BT	7° 57' 32.990" LS			
					124° 3' 27.648" BT	7° 57' 59.853" LS			
301	Kawasan Konservasi Perairan		Daerah Pengembangan Kawasan Konservasi Peraian Sumba Selatan	KOP-DPKP-6	119° 25' 52.993" BT	9° 47' 23.037" LS	Selatan Kecamatan Wanohaka	3727,45	
					119° 28' 33.257" BT	9° 48' 48.717" LS			
					119° 27' 26.949" BT	9° 44' 29.827" LS			
					119° 30' 12.439" BT	9° 45' 17.883" LS			
					119° 30' 21.740" BT	9° 45' 13.750" LS			
302	Kawasan Konservasi Perairan		Daerah Pengembangan Kawasan Konse	KOP-DPKP-7	124° 50' 17.553" BT	9° 45' 16.886" LS	Selatan Kecamatan Wewiku, Kecamatan Malaka Barat, Kecamatan Malak Tengah	29380,59	
					124° 50' 12.040" BT	9° 45' 8.799" LS			
					125° 2' 37.536" BT	9° 29' 38.147" LS			
					125° 2' 48.417" BT	9° 29' 42.672" LS			
					124° 52' 46.755" BT	9° 48' 42.616" LS			
303	Kawasan Konservasi Perairan		Daerah Pengembangan Kawasan Konse	KOP-DPKP-8	125° 5' 6.873" BT	9° 32' 49.703" LS	Peraian Selatan Kecamatan Wewiku, Kecamatan Malaka Barat, Kecamatan Malak Tengah	57754,11	
					125° 2' 29.165" BT	9° 40' 42.906" LS			
					124° 57' 41.977" BT	9° 55' 30.955" LS			
					125° 10' 54.320" BT	9° 40' 39.173" LS			
					124° 52' 46.755" BT	9° 48' 42.616" LS			
304	Kawasan Konservasi Perairan		Daerah Pengembangan Kawasan	KOP-DPKP-9	125° 5' 6.873" BT	9° 32' 49.703" LS	Utara Kecamatan kakulik Mesak hingga Kecamatan	12601,49	
					125° 2' 29.165" BT	9° 40' 42.906" LS			
					124° 46' 9.413" BT	8° 57' 3.766" LS			

No	ICZMPK Prodinsi Nusa Tenggara Timur			Kode Sub Zona	Batas Koordinat		Lokasi	Luas (Ha)	Label Nama Sub Zona
	Zona	Kode Zona	Subzona		Bujur	Lintang			
	Peraliran		Konservasi Peraliran Batu Gade		124° 54' 0.740" BT 124° 56' 56.337" BT 124° 48' 8.664" BT	8° 54' 2.020" LS 8° 57' 27.913" LS 9° 0' 34.123" LS	Tasifeto Timur		
305	Taman Nasional Komodo			KK-TN-1	119° 41' 27.002" BT 119° 47' 34.266" BT 119° 47' 18.026" BT 119° 46' 38.876" BT 119° 47' 47.884" BT 119° 48' 56.879" BT 119° 21' 2.985" BT 119° 40' 0.000" BT 119° 44' 3.003" BT 119° 48' 25.864" BT 119° 27' 20.998" BT 119° 24' 8.994" BT 119° 20' 56.880" BT 119° 45' 20.864" BT 119° 35' 8.998" BT 123° 15' 4.631" BT 123° 15' 30.917" BT 123° 19' 42.998" BT 123° 19' 30.541" BT 123° 19' 33.708" BT 123° 19' 4.784" BT 123° 18' 9.067" BT 123° 15' 45.646" BT 123° 15' 25.010" BT 123° 27' 45.149" BT 123° 27' 49.972" BT 123° 29' 40.375" BT 123° 35' 42.296" BT 120° 59' 31.005" BT 121° 8' 36.596" BT 121° 8' 38.009" BT 121° 6' 11.676" BT 120° 59' 2.679" BT 121° 6' 39.573" BT 122° 12' 21.095" BT 122° 21' 49.217" BT 122° 21' 47.626" BT 122° 32' 19.089" BT 122° 9' 4.373" BT 122° 9' 2.065" BT 122° 5' 14.429" BT 122° 9' 12.891" BT 122° 18' 16.377" BT 122° 18' 21.440" BT 122° 12' 20.525" BT 122° 32' 17.908" BT 123° 22' 45.797" BT 123° 22' 50.566" BT 123° 22' 52.743" BT 123° 21' 25.353" BT 123° 21' 25.908" BT 123° 21' 72.772" BT 123° 21' 59.370" BT 123° 23' 56.524" BT 123° 23' 38.259" BT 123° 23' 14.604" BT 123° 22' 41.407" BT 123° 22' 16.403" BT 123° 21' 13.432" BT 123° 21' 42.467" BT 123° 22' 12.002" BT 123° 22' 22.891" BT	8° 35' 17.324" LS 8° 42' 59.868" LS 8° 46' 45.063" LS 8° 50' 30.094" LS 8° 48' 15.084" LS 8° 45' 59.987" LS 8° 49' 54.000" LS 8° 48' 35.996" LS 8° 37' 32.145" LS 8° 24' 20.998" LS 8° 25' 56.991" LS 8° 35' 35.867" LS 8° 48' 54.065" LS 8° 25' 44.999" LS 10° 15' 51.997" LS 10° 13' 55.061" LS 10° 8' 51.025" LS 10° 20' 20.048" LS 10° 20' 31.791" LS 10° 20' 44.128" LS 10° 20' 53.414" LS 10° 19' 3.011" LS 10° 16' 39.591" LS 10° 3' 11.992" LS 10° 3' 14.784" LS 10° 5' 32.014" LS 10° 2' 39.483" LS 8° 20' 33.706" LS 8° 22' 49.466" LS 8° 23' 35.772" LS 8° 25' 30.805" LS 8° 20' 58.093" LS 8° 24' 43.261" LS 8° 25' 1.609" LS 8° 19' 51.833" LS 8° 23' 49.438" LS 8° 23' 54.724" LS 8° 5' 51.714" LS 8° 8' 25.738" LS 8° 8' 24.221" LS 8° 5' 52.314" LS 8° 38' 13.195" LS 8° 25' 2.291" LS 8° 19' 48.408" LS 8° 27' 45.866" LS 10° 33' 18.832" LS 10° 33' 16.742" LS 10° 32' 54.567" LS 10° 32' 42.944" LS 10° 32' 38.841" LS 10° 32' 16.952" LS 10° 30' 18.529" LS 10° 30' 4.890" LS 10° 30' 0.550" LS 10° 29' 35.809" LS 10° 30' 8.108" LS 10° 29' 27.276" LS 10° 32' 10.585" LS 10° 33' 19.717" LS 10° 33' 35.292" LS 10° 33' 42.138" LS	Peraliran sekeliling Pulau Komodo, Pulau Rinca dan Pulau Gili Motang	176961,64	
306	Taman Wisata Alam Laut Teluk Kupang			KK-TWAL-1	123° 15' 4.631" BT 123° 15' 30.917" BT 123° 19' 42.998" BT 123° 19' 30.541" BT 123° 19' 33.708" BT 123° 19' 4.784" BT 123° 18' 9.067" BT 123° 15' 45.646" BT 123° 15' 25.010" BT 123° 27' 45.149" BT 123° 27' 49.972" BT 123° 29' 40.375" BT 123° 35' 42.296" BT 120° 59' 31.005" BT 121° 8' 36.596" BT 121° 8' 38.009" BT 121° 6' 11.676" BT 120° 59' 2.679" BT 121° 6' 39.573" BT 122° 12' 21.095" BT 122° 21' 49.217" BT 122° 21' 47.626" BT 122° 32' 19.089" BT 122° 9' 4.373" BT 122° 9' 2.065" BT 122° 5' 14.429" BT 122° 9' 12.891" BT 122° 18' 16.377" BT 122° 18' 21.440" BT 122° 12' 20.525" BT 122° 32' 17.908" BT 123° 22' 45.797" BT 123° 22' 50.566" BT 123° 22' 52.743" BT 123° 21' 25.353" BT 123° 21' 25.908" BT 123° 21' 72.772" BT 123° 21' 59.370" BT 123° 23' 56.524" BT 123° 23' 38.259" BT 123° 23' 14.604" BT 123° 22' 41.407" BT 123° 22' 16.403" BT 123° 21' 13.432" BT 123° 21' 42.467" BT 123° 22' 12.002" BT 123° 22' 22.891" BT	8° 35' 17.324" LS 8° 42' 59.868" LS 8° 46' 45.063" LS 8° 50' 30.094" LS 8° 48' 15.084" LS 8° 45' 59.987" LS 8° 49' 54.000" LS 8° 48' 35.996" LS 8° 37' 32.145" LS 8° 24' 20.998" LS 8° 25' 56.991" LS 8° 35' 35.867" LS 8° 48' 54.065" LS 8° 25' 44.999" LS 10° 15' 51.997" LS 10° 13' 55.061" LS 10° 8' 51.025" LS 10° 20' 20.048" LS 10° 20' 31.791" LS 10° 20' 44.128" LS 10° 20' 53.414" LS 10° 19' 3.011" LS 10° 16' 39.591" LS 10° 3' 11.992" LS 10° 3' 14.784" LS 10° 5' 32.014" LS 10° 2' 39.483" LS 8° 20' 33.706" LS 8° 22' 49.466" LS 8° 23' 35.772" LS 8° 25' 30.805" LS 8° 20' 58.093" LS 8° 24' 43.261" LS 8° 25' 1.609" LS 8° 19' 51.833" LS 8° 23' 49.438" LS 8° 23' 54.724" LS 8° 5' 51.714" LS 8° 8' 25.738" LS 8° 8' 24.221" LS 8° 5' 52.314" LS 8° 38' 13.195" LS 8° 25' 2.291" LS 8° 19' 48.408" LS 8° 27' 45.866" LS 10° 33' 18.832" LS 10° 33' 16.742" LS 10° 32' 54.567" LS 10° 32' 42.944" LS 10° 32' 38.841" LS 10° 32' 16.952" LS 10° 30' 18.529" LS 10° 30' 4.890" LS 10° 30' 0.550" LS 10° 29' 35.809" LS 10° 30' 8.108" LS 10° 29' 27.276" LS 10° 32' 10.585" LS 10° 33' 19.717" LS 10° 33' 35.292" LS 10° 33' 42.138" LS	Peraliran Teluk Kupang hingga Barat Kecamatan Semau Selatan	63927,75	
307	Taman Wisata Alam Laut 17 Pulau Riang			KK-TWAL-2	120° 59' 31.005" BT 121° 8' 36.596" BT 121° 8' 38.009" BT 121° 6' 11.676" BT 120° 59' 2.679" BT 121° 6' 39.573" BT 122° 12' 21.095" BT 122° 21' 49.217" BT 122° 21' 47.626" BT 122° 32' 19.089" BT 122° 9' 4.373" BT 122° 9' 2.065" BT 122° 5' 14.429" BT 122° 9' 12.891" BT 122° 18' 16.377" BT 122° 18' 21.440" BT 122° 12' 20.525" BT 122° 32' 17.908" BT 123° 22' 45.797" BT 123° 22' 50.566" BT 123° 22' 52.743" BT 123° 21' 25.353" BT 123° 21' 25.908" BT 123° 21' 72.772" BT 123° 21' 59.370" BT 123° 23' 56.524" BT 123° 23' 38.259" BT 123° 23' 14.604" BT 123° 22' 41.407" BT 123° 22' 16.403" BT 123° 21' 13.432" BT 123° 21' 42.467" BT 123° 22' 12.002" BT 123° 22' 22.891" BT	8° 20' 33.706" LS 8° 22' 49.466" LS 8° 23' 35.772" LS 8° 25' 30.805" LS 8° 20' 58.093" LS 8° 24' 43.261" LS 8° 25' 1.609" LS 8° 19' 51.833" LS 8° 23' 49.438" LS 8° 23' 54.724" LS 8° 5' 51.714" LS 8° 8' 25.738" LS 8° 8' 24.221" LS 8° 5' 52.314" LS 8° 38' 13.195" LS 8° 25' 2.291" LS 8° 19' 48.408" LS 8° 27' 45.866" LS 10° 33' 18.832" LS 10° 33' 16.742" LS 10° 32' 54.567" LS 10° 32' 42.944" LS 10° 32' 38.841" LS 10° 32' 16.952" LS 10° 30' 18.529" LS 10° 30' 4.890" LS 10° 30' 0.550" LS 10° 29' 35.809" LS 10° 30' 8.108" LS 10° 29' 27.276" LS 10° 32' 10.585" LS 10° 33' 19.717" LS 10° 33' 35.292" LS 10° 33' 42.138" LS	Utara Kecamatan Riang	7300,75	
308	Taman Wisata Alam Laut Teluk Maumere			KK-TWAL-3	120° 59' 31.005" BT 121° 8' 36.596" BT 121° 8' 38.009" BT 121° 6' 11.676" BT 120° 59' 2.679" BT 121° 6' 39.573" BT 122° 12' 21.095" BT 122° 21' 49.217" BT 122° 21' 47.626" BT 122° 32' 19.089" BT 122° 9' 4.373" BT 122° 9' 2.065" BT 122° 5' 14.429" BT 122° 9' 12.891" BT 122° 18' 16.377" BT 122° 18' 21.440" BT 122° 12' 20.525" BT 122° 32' 17.908" BT 123° 22' 45.797" BT 123° 22' 50.566" BT 123° 22' 52.743" BT 123° 21' 25.353" BT 123° 21' 25.908" BT 123° 21' 72.772" BT 123° 21' 59.370" BT 123° 23' 56.524" BT 123° 23' 38.259" BT 123° 23' 14.604" BT 123° 22' 41.407" BT 123° 22' 16.403" BT 123° 21' 13.432" BT 123° 21' 42.467" BT 123° 22' 12.002" BT 123° 22' 22.891" BT	8° 20' 33.706" LS 8° 22' 49.466" LS 8° 23' 35.772" LS 8° 25' 30.805" LS 8° 20' 58.093" LS 8° 24' 43.261" LS 8° 25' 1.609" LS 8° 19' 51.833" LS 8° 23' 49.438" LS 8° 23' 54.724" LS 8° 5' 51.714" LS 8° 8' 25.738" LS 8° 8' 24.221" LS 8° 5' 52.314" LS 8° 38' 13.195" LS 8° 25' 2.291" LS 8° 19' 48.408" LS 8° 27' 45.866" LS 10° 33' 18.832" LS 10° 33' 16.742" LS 10° 32' 54.567" LS 10° 32' 42.944" LS 10° 32' 38.841" LS 10° 32' 16.952" LS 10° 30' 18.529" LS 10° 30' 4.890" LS 10° 30' 0.550" LS 10° 29' 35.809" LS 10° 30' 8.108" LS 10° 29' 27.276" LS 10° 32' 10.585" LS 10° 33' 19.717" LS 10° 33' 35.292" LS 10° 33' 42.138" LS	Utara Kecamatan Walgete, Kecamatan Tailibura, hingga Utara Pulau Panama Kea 72007,58	72007,58	
309	Suaka Margasatwa Harlu			KK-SM-1	123° 22' 45.797" BT 123° 22' 50.566" BT 123° 22' 52.743" BT 123° 21' 25.353" BT 123° 21' 25.908" BT 123° 21' 72.772" BT 123° 21' 59.370" BT 123° 23' 56.524" BT 123° 23' 38.259" BT 123° 23' 14.604" BT 123° 22' 41.407" BT 123° 22' 16.403" BT 123° 21' 13.432" BT 123° 21' 42.467" BT 123° 22' 12.002" BT 123° 22' 22.891" BT	10° 33' 18.832" LS 10° 33' 16.742" LS 10° 32' 54.567" LS 10° 32' 42.944" LS 10° 32' 38.841" LS 10° 32' 16.952" LS 10° 30' 18.529" LS 10° 30' 4.890" LS 10° 30' 0.550" LS 10° 29' 35.809" LS 10° 30' 8.108" LS 10° 29' 27.276" LS 10° 32' 10.585" LS 10° 33' 19.717" LS 10° 33' 35.292" LS 10° 33' 42.138" LS	Peraliran Selatan Kecamatan Rote Timur	2263,72	

[illegible]

4. Alur Laut									
Arahkan Pemanfaatan Ruang									
Zona		Sub Zona		Kode Sub Zona		Kode Sub Zona		Lokasi	
No		Zona		Kode Zona		Subzona		Lokasi	
315		Alur Pelayaran		AL-AP-1		Pelayaran Penyeberangan		Waiungapu - Sabu	

No	IZWAPK Provinsi Nusa Tenggara Timur Zona	Subzona	Kode Sub Zona	Batas Koordinat		Lokasi	Luas (Ha)	Label Nama Sub Zona
				Bujur	Lintang			
323	Alur Pelayaran	Pelayaran Penyeberangan	AL-AP-PP-9	121° 50' 26.178" BT	10° 29' 17.228" LS	Sape - P. Komodo	499,33	
				121° 52' 45.135" BT	10° 23' 36.003" LS			
				121° 57' 47.942" BT	10° 23' 43.718" LS			
				122° 6' 48.904" BT	10° 21' 3.132" LS			
				122° 7' 9.392" BT	10° 20' 50.930" LS			
				123° 20' 40.916" BT	10° 6' 48.900" LS			
				123° 20' 36.543" BT	10° 6' 58.026" LS			
				123° 23' 45.557" BT	10° 6' 13.671" LS			
				123° 23' 37.260" BT	10° 6' 23.545" LS			
				119° 25' 25.761" BT	8° 22' 9.001" LS			
324	Alur Pelayaran	Pelayaran Penyeberangan	AL-AP-PP-10	119° 25' 32.371" BT	8° 22' 1.341" LS	Labuhan Bajo - Sape	1305,76	
				119° 32' 41.324" BT	8° 23' 38.127" LS			
				119° 37' 45.094" BT	8° 23' 30.913" LS			
				119° 35' 6.021" BT	8° 25' 44.465" LS			
				119° 35' 8.998" BT	8° 25' 44.999" LS			
				119° 35' 29.985" BT	8° 26' 4.158" LS			
				119° 25' 39.893" BT	8° 21' 52.195" LS			
				119° 25' 45.844" BT	8° 21' 44.264" LS			
				119° 52' 73.739" BT	8° 29' 28.105" LS			
				119° 52' 25.881" BT	8° 29' 37.837" LS			
325	Alur Pelayaran	Pelayaran Penyeberangan	AL-AP-PP-11	121° 19' 48.566" BT	8° 30' 52.551" LS	Maropokot - Pamalata	686,39	
				121° 19' 55.112" BT	8° 30' 59.250" LS			
				121° 19' 51.871" BT	8° 31' 3.776" LS			
				121° 19' 56.941" BT	8° 31' 0.686" LS			
				121° 19' 14.786" BT	8° 16' 4.254" LS			
				121° 19' 23.050" BT	8° 16' 6.597" LS			
				124° 55' 11.276" BT	8° 45' 27.054" LS			
				124° 55' 20.085" BT	8° 45' 26.228" LS			
				124° 52' 50.423" BT	8° 54' 29.134" LS			
				124° 52' 59.811" BT	8° 54' 35.527" LS			
326	Alur Pelayaran	Pelayaran Penyeberangan	AL-AP-PP-12	124° 49' 26.461" BT	8° 55' 47.782" LS	Atapupu - Wotrelli	428,87	
				124° 49' 36.259" BT	8° 55' 44.003" LS			
				124° 52' 35.045" BT	8° 45' 59.246" LS			
				124° 52' 44.601" BT	8° 45' 56.227" LS			
				124° 49' 48.993" BT	8° 55' 39.093" LS			
				124° 49' 58.925" BT	8° 55' 35.263" LS			
				124° 53' 8.946" BT	8° 45' 49.213" LS			
				124° 53' 18.423" BT	8° 45' 46.727" LS			
				124° 40' 29.930" BT	8° 50' 58.073" LS			
				124° 40' 23.575" BT	8° 50' 59.246" LS			
327	Alur Pelayaran	Pelayaran Penyeberangan	AL-AP-PP-13	124° 40' 32.052" BT	8° 50' 56.654" LS	Teluk Gurita - Ilwaki	474,17	
				124° 47' 34.454" BT	8° 59' 33.724" LS			
				124° 47' 12.133" BT	8° 58' 54.350" LS			
				124° 47' 35.261" BT	8° 59' 35.134" LS			
				124° 47' 13.290" BT	8° 58' 56.407" LS			
				124° 40' 28.930" BT	8° 50' 58.073" LS			
				124° 40' 20.664" BT	8° 50' 59.246" LS			
				121° 50' 24.342" BT	10° 29' 21.132" LS			
				121° 50' 17.977" BT	10° 29' 16.149" LS			
				121° 50' 26.178" BT	10° 29' 17.228" LS			
328	Alur Pelayaran	Pelayaran Penyeberangan	AL-AP-PP-14	121° 34' 21.254" BT	8° 58' 13.257" LS	Kalabahi - Teluk Gurita	495,47	
				121° 34' 29.563" BT	8° 58' 13.257" LS			
				121° 35' 45.812" BT	9° 6' 15.272" LS			
				121° 35' 54.460" BT	9° 6' 17.183" LS			
				121° 47' 42.441" BT	10° 14' 27.867" LS			
				121° 47' 50.166" BT	10° 14' 24.357" LS			
				120° 15' 32.089" BT	9° 37' 30.001" LS			
				120° 15' 44.606" BT	9° 37' 30.000" LS			
				120° 45' 50.491" BT	9° 37' 10.136" LS			
				120° 45' 45.170" BT	9° 37' 0.914" LS			
329	Alur Pelayaran	Pelayaran Penyeberangan	AL-AP-PP-18	123° 24' 0.103" BT	10° 4' 48.288" LS	Kupang - Waingapu	1489,45	
				123° 23' 48.543" BT	10° 4' 54.520" LS			

No	RZMP3K Provinsi Nusa Tenggara Timur		Subzona	Kode Sub Zona	Batas Koordinat		Luas (Ha)	Lokasi	Tabel Nama Sub Zona
	Zona	Kode Zona			Bujur	Lintang			
333	Alur Pelayaran	AL-AP-19	Pelayaran Penyeberangan	AL-AP-PP-19	123° 25' 8.809" BT	10° 5' 0.388" LS	1558,18	Almire - Waingapu	
					123° 24' 59.037" BT	10° 5' 6.936" LS			
					123° 30' 36.229" BT	10° 12' 48.580" LS			
					123° 30' 45.215" BT	10° 12' 46.093" LS			
					123° 30' 41.197" BT	10° 13' 2.629" LS			
					120° 51' 12.755" BT	8° 50' 29.299" LS			
					120° 51' 16.638" BT	8° 50' 37.073" LS			
					120° 40' 15.196" BT	9° 5' 3.198" LS			
					120° 40' 7.001" BT	9° 5' 0.475" LS			
					120° 24' 50.318" BT	9° 25' 1.797" LS			
334	Alur Pelayaran	AL-AP-20	Pelayaran Penyeberangan	AL-AP-PP-20	120° 25' 2.959" BT	9° 24' 58.733" LS	1940,11	Waingapu - Ende	
					120° 15' 30.113" BT	9° 37' 30.001" LS			
					120° 15' 19.840" BT	9° 37' 30.000" LS			
					120° 15' 24.984" BT	9° 37' 30.001" LS			
					120° 15' 36.060" BT	9° 37' 30.001" LS			
					120° 31' 56.396" BT	9° 25' 22.916" LS			
					120° 32' 6.147" BT	9° 25' 26.557" LS			
					120° 58' 16.962" BT	9° 9' 26.578" LS			
					120° 58' 29.676" BT	9° 9' 28.416" LS			
					121° 16' 51.616" BT	8° 58' 13.257" LS			
335	Alur Pelayaran	AL-AP-21	Pelayaran Penyeberangan	AL-AP-PP-21	121° 17' 7.380" BT	8° 58' 13.257" LS	289,68	Kupang - Waikelo	
					123° 30' 32.950" BT	10° 13' 3.826" LS			
					120° 14' 19.898" BT	9° 18' 4.869" LS			
					120° 14' 21.861" BT	9° 17' 56.977" LS			
					120° 19' 26.626" BT	9° 19' 11.290" LS			
					120° 19' 38.764" BT	9° 19' 22.621" LS			
					123° 24' 32.563" BT	10° 4' 30.793" LS			
					123° 24' 43.267" BT	10° 4' 25.023" LS			
					123° 25' 30.465" BT	10° 4' 44.945" LS			
					123° 25' 38.196" BT	10° 4' 38.447" LS			
336	Alur Pelayaran	AL-AP-22	Pelayaran Penyeberangan	AL-AP-PP-22	119° 14' 19.725" BT	9° 10' 23.561" LS	0,34	Waikelo - Sape	
					119° 14' 27.911" BT	9° 10' 23.567" LS			
					119° 14' 30.386" BT	9° 9' 38.631" LS			
					119° 14' 21.972" BT	9° 9' 40.912" LS			
					120° 51' 12.759" BT	8° 50' 29.299" LS			
					120° 51' 17.908" BT	8° 50' 36.863" LS			
					121° 14' 8.269" BT	9° 6' 1.884" LS			
					121° 15' 8.988" BT	9° 6' 19.777" LS			
					123° 25' 26.127" BT	10° 4' 1.909" LS			
					123° 25' 35.212" BT	10° 3' 57.011" LS			
337	Alur Pelayaran	AL-AP-23	Pelayaran Penyeberangan	AL-AP-PP-23	123° 26' 4.109" BT	10° 4' 18.711" LS	1419,22	Kupang - Almire	
					123° 26' 11.026" BT	10° 4' 12.855" LS			
					121° 40' 49.668" BT	8° 58' 13.257" LS			
					121° 41' 5.132" BT	8° 58' 13.257" LS			
					121° 50' 56.246" BT	9° 4' 19.904" LS			
					121° 50' 45.264" BT	9° 4' 22.684" LS			
					123° 26' 17.537" BT	10° 3' 34.193" LS			
					123° 26' 9.260" BT	10° 3' 38.655" LS			
					123° 26' 34.376" BT	10° 3' 54.283" LS			
					123° 26' 42.003" BT	10° 3' 49.415" LS			
338	Alur Pelayaran	AL-AP-24	Pelayaran Penyeberangan	AL-AP-PP-24	123° 55' 15.152" BT	8° 44' 51.434" LS	555,98	Kupang - Ende	
					123° 55' 23.893" BT	8° 44' 51.102" LS			
					122° 57' 4.340" BT	8° 49' 8.714" LS			
					122° 57' 11.421" BT	8° 49' 4.467" LS			
					122° 54' 50.360" BT	8° 44' 50.689" LS			
					122° 54' 59.315" BT	8° 44' 50.836" LS			
					122° 56' 45.329" BT	8° 49' 19.590" LS			
					122° 56' 52.507" BT	8° 49' 15.576" LS			
					123° 13' 27.676" BT	8° 44' 50.821" LS			
					123° 13' 35.979" BT	8° 44' 50.822" LS			
339	Alur Pelayaran	AL-AP-25	Pelayaran Penyeberangan	AL-AP-PP-25	123° 13' 51.837" BT	8° 46' 22.480" LS	213,03	Kupang - Laramuka	
					123° 13' 43.571" BT	8° 46' 22.702" LS			
					123° 13' 43.571" BT	8° 46' 22.702" LS			
					123° 13' 43.571" BT	8° 46' 22.702" LS			
					123° 13' 43.571" BT	8° 46' 22.702" LS			
					123° 13' 43.571" BT	8° 46' 22.702" LS			
					123° 13' 43.571" BT	8° 46' 22.702" LS			
					123° 13' 43.571" BT	8° 46' 22.702" LS			
					123° 13' 43.571" BT	8° 46' 22.702" LS			
					123° 13' 43.571" BT	8° 46' 22.702" LS			
340	Alur Pelayaran	AL-AP-26	Pelayaran Penyeberangan	AL-AP-PP-26	123° 13' 43.571" BT	8° 46' 22.702" LS	223,15	Kupang - Solor	
					123° 13' 43.571" BT	8° 46' 22.702" LS			
					123° 13' 43.571" BT	8° 46' 22.702" LS			
					123° 13' 43.571" BT	8° 46' 22.702" LS			
					123° 13' 43.571" BT	8° 46' 22.702" LS			
					123° 13' 43.571" BT	8° 46' 22.702" LS			
					123° 13' 43.571" BT	8° 46' 22.702" LS			
					123° 13' 43.571" BT	8° 46' 22.702" LS			
					123° 13' 43.571" BT	8° 46' 22.702" LS			
					123° 13' 43.571" BT	8° 46' 22.702" LS			
341	Alur Pelayaran	AL-AP-27	Pelayaran Penyeberangan	AL-AP-PP-27	123° 13' 43.571" BT	8° 46' 22.702" LS	71,51	Kupang - Lewoleba	
					123° 13' 43.571" BT	8° 46' 22.702" LS			
					123° 13' 43.571" BT	8° 46' 22.702" LS			
					123° 13' 43.571" BT	8° 46' 22.702" LS			
					123° 13' 43.571" BT	8° 46' 22.702" LS			
					123° 13' 43.571" BT	8° 46' 22.702" LS			
					123° 13' 43.571" BT	8° 46' 22.702" LS			
					123° 13' 43.571" BT	8° 46' 22.702" LS			
					123° 13' 43.571" BT	8° 46' 22.702" LS			
					123° 13' 43.571" BT	8° 46' 22.702" LS			

No	RZWP3K Provinsi Nusa Tenggara Timur				Batas Koordinat		Lokasi		Luas (Ha)	Label Nama Sub Zona		
	Zona	Kode Zona	Subzona	Kode Sub Zona	Bujur	Lintang						
342	Alur Pelayaran	AL-AP-28	Pelayaran Penyeberangan	AL-AP-PP-28	123° 12' 32,059" BT 123° 30' 44,748" BT 123° 30' 35,847" BT 123° 30' 41,163" BT 123° 37' 26,861" BT 123° 47' 28,207" BT 123° 43' 12,432" BT 123° 42' 57,848" BT 119° 36' 35,254" BT 119° 26' 30,438" BT 119° 51' 39,626" BT 119° 51' 45,614" BT 119° 51' 51,422" BT 119° 52' 19,153" BT 119° 52' 26,703" BT 119° 47' 8,496" BT 119° 47' 11,043" BT 119° 48' 57,980" BT 119° 48' 7,627" BT 119° 46' 45,060" BT 119° 46' 56,089" BT 119° 48' 16,357" BT 119° 48' 25,864" BT 119° 48' 28,593" BT 119° 48' 17,424" BT 119° 48' 12,115" BT 119° 48' 20,051" BT 119° 47' 51,766" BT 119° 47' 44,878" BT 119° 46' 25,111" BT 119° 46' 39,964" BT 119° 45' 32,390" BT 119° 45' 20,864" BT 119° 45' 26,659" BT 119° 44' 54,716" BT 119° 45' 3,428" BT 119° 51' 39,419" BT 119° 51' 41,923" BT 120° 13' 15,889" BT 120° 13' 19,991" BT 120° 15' 4,452" BT 120° 15' 12,602" BT 120° 15' 57,346" BT 120° 16' 0,000" BT 120° 35' 8,791" BT 120° 35' 15,973" BT 121° 14' 18,967" BT 121° 27' 56,713" BT 121° 28' 10,464" BT 121° 36' 39,315" BT 121° 36' 48,066" BT 121° 37' 42,900" BT 121° 37' 48,328" BT 121° 46' 49,965" BT 121° 47' 5,509" BT 123° 26' 55,440" BT 123° 27' 2,680" BT 123° 27' 15,627" BT 123° 27' 8,265" BT 119° 27' 13,079" BT 119° 27' 12,476" BT 119° 48' 24,922" BT	8° 44' 50,814" LS 10° 12' 46,222" LS 10° 12' 48,685" LS 10° 13' 2,634" LS 9° 16' 14,634" LS 9° 16' 28,484" LS 9° 23' 43,527" LS 9° 23' 52,189" LS 8° 20' 79,940" LS 8° 20' 37,185" LS 8° 30' 36,324" LS 8° 30' 41,919" LS 8° 30' 47,753" LS 8° 29' 41,700" LS 8° 29' 44,713" LS 8° 32' 17,680" LS 8° 32' 25,403" LS 8° 30' 59,749" LS 8° 30' 53,058" LS 8° 34' 46,875" LS 8° 34' 53,691" LS 8° 37' 7,301" LS 8° 37' 32,145" LS 8° 37' 18,464" LS 8° 38' 12,925" LS 8° 39' 34,355" LS 8° 39' 36,569" LS 8° 40' 16,872" LS 8° 40' 50,175" LS 8° 44' 31,122" LS 8° 44' 5,558" LS 8° 48' 35,007" LS 8° 48' 54,065" LS 8° 48' 57,850" LS 8° 50' 34,110" LS 8° 50' 30,432" LS 8° 51' 56,318" LS 8° 51' 48,335" LS 9° 21' 55,089" LS 9° 21' 39,898" LS 9° 37' 30,001" LS 9° 37' 30,000" LS 9° 37' 30,000" LS 9° 37' 37,614" LS 9° 27' 6,845" LS 9° 27' 12,205" LS 9° 6' 5,487" LS 8° 58' 13,257" LS 8° 58' 13,257" LS 8° 58' 13,257" LS 8° 58' 13,257" LS 9° 0' 6,774" LS 9° 0' 0,568" LS 9° 5' 10,101" LS 9° 5' 9,402" LS 10° 3' 13,760" LS 10° 3' 9,851" LS 10° 3' 28,742" LS 10° 3' 32,463" LS 8° 19' 33,036" LS 8° 19' 25,821" LS 8° 30' 4,489" LS	Kupang - Adonara	Kupang - Kalabahi	Makasar-Bima-Labuan Bajo-Waingapu-Ende-Kupang-Ende-Waingapu-Labuan Bajo	71,16	397,54	
343	Alur Pelayaran	AL-AP-29	Pelayaran Penyeberangan	AL-AP-PP-29								
344	Alur Pelayaran	AL-AP-30	Pelayaran Nasional-Internasional	AL-AP-PNI-1								
345	Alur Pelayaran	AL-AP-31	Pelayaran Nasional-Internasional	AL-AP-PNI-2								

9

No	IZMP3IK Provindal Nusa Tenggara Timur			Subzona	Kode Sub Zone	Batas Koordinat		Lokasi	Luas (Ha)	Jualbel Nama Sub Zona
	Zona	Kode Zona				Bujur	Lintang			
346	Alur Pelayaran	AL-AP-32	Pelayaran Nasional-Internasional	AL-AP-PNI-3		115° 09' 28.705" BT	8° 29' 57.283" LS	Kupang-Mananga-Muumere-Marapokot-Roo-Labuan Bajo-Bima PP	9912,92	
						115° 52' 28.439" BT	8° 29' 45.381" LS			
						115° 52' 21.656" BT	8° 29' 39.631" LS			
						120° 27' 13.150" BT	8° 16' 59.574" LS			
						120° 27' 22.828" BT	8° 17' 2.150" LS			
						119° 26' 59.511" BT	8° 19' 53.446" LS			
						119° 26' 54.677" BT	8° 20' 0.716" LS			
						119° 49' 13.371" BT	8° 30' 47.095" LS			
						119° 49' 17.211" BT	8° 30' 39.843" LS			
						119° 52' 27.871" BT	8° 29' 41.513" LS			
						119° 52' 22.942" BT	8° 29' 26.741" LS			
						119° 52' 23.245" BT	8° 29' 22.754" LS			
						119° 52' 31.101" BT	8° 29' 25.347" LS			
						119° 51' 22.134" BT	8° 24' 44.095" LS			
						119° 51' 29.065" BT	8° 24' 48.440" LS			
						120° 2' 23.982" BT	8° 20' 12.857" LS			
						120° 2' 26.745" BT	8° 20' 20.521" LS			
						120° 13' 4.748" BT	8° 17' 2.884" LS			
						120° 13' 7.245" BT	8° 17' 10.628" LS			
						120° 25' 30.498" BT	8° 13' 45.027" LS			
						120° 25' 31.900" BT	8° 13' 37.006" LS			
						120° 27' 22.901" BT	8° 16' 44.472" LS			
						120° 27' 30.406" BT	8° 16' 48.377" LS			
						120° 27' 37.684" BT	8° 16' 54.141" LS			
						120° 51' 26.195" BT	8° 34' 48.377" LS			
						120° 51' 27.904" BT	8° 34' 41.005" LS			
						121° 39' 46.175" BT	8° 30' 38.205" LS			
						121° 39' 53.329" BT	8° 30' 44.287" LS			
						121° 19' 59.167" BT	8° 30' 50.657" LS			
						121° 19' 43.702" BT	8° 30' 47.203" LS			
						121° 19' 50.271" BT	8° 30' 54.427" LS			
						121° 41' 27.296" BT	8° 24' 44.719" LS			
						121° 41' 40.288" BT	8° 24' 51.417" LS			
						121° 43' 53.821" BT	8° 24' 38.327" LS			
						121° 44' 12.876" BT	8° 24' 28.250" LS			
						122° 6' 8.719" BT	8° 27' 45.843" LS			
						122° 6' 27.650" BT	8° 27' 50.589" LS			
						122° 12' 51.595" BT	8° 35' 35.894" LS			
						122° 12' 48.785" BT	8° 35' 39.985" LS			
						122° 12' 56.514" BT	8° 35' 45.193" LS			
						122° 13' 27.483" BT	8° 36' 6.063" LS			
						122° 13' 34.870" BT	8° 36' 11.041" LS			
						122° 13' 55.470" BT	8° 34' 2.178" LS			
						122° 14' 9.712" BT	8° 33' 40.997" LS			
						122° 14' 22.118" BT	8° 34' 31.665" LS			
						122° 14' 29.125" BT	8° 32' 36.562" LS			
						122° 18' 10.665" BT	8° 25' 2.272" LS			
						122° 18' 31.425" BT	8° 25' 4.005" LS			
						122° 22' 48.100" BT	8° 23' 49.310" LS			
						122° 23' 20.977" BT	8° 23' 50.163" LS			
						122° 42' 35.614" BT	8° 9' 1.317" LS			
						122° 42' 35.751" BT	8° 9' 13.958" LS			
347	Alur Pelayaran	AL-AP-33	Pelayaran Nasional-Internasional	AL-AP-PNI-4		122° 13' 25.579" BT	8° 34' 46.134" LS	Kijing-Tanjung Priok-Surabaya-Makassar-Muumere- Laranulua-Kupang-Larantukid 3305.05		
						122° 19' 57.277" BT	7° 54' 35.741" LS			
						122° 11' 5.567" BT	7° 54' 38.045" LS			
						122° 12' 28.579" BT	8° 19' 48.457" LS			
						122° 12' 20.408" BT	8° 19' 48.408" LS			
						122° 12' 37.611" BT	8° 25' 1.642" LS			
						122° 12' 45.781" BT	8° 25' 1.656" LS			
						122° 12' 59.133" BT	8° 21' 23.613" LS			
						122° 23' 7.830" BT	8° 31' 39.357" LS			
						122° 13' 10.879" BT	8° 35' 7.829" LS			

RZWP2K Provinsi Nusa Tenggara Timur				Batas Koordinat		Lokasi	Luas (Ha)	Label Nama Sub Zona					
No	Zona	Kode Zona	Subzona	Kode Sub Zona	Bujur Utara								
					122° 13' 13.568" BT 8° 35' 56.686" LS 122° 13' 25.676" BT 8° 36' 4.812" LS 122° 13' 35.372" BT 8° 31' 58.950" LS 122° 13' 42.748" BT 8° 32' 4.111" LS 122° 16' 20.107" BT 8° 25' 2.072" LS 122° 16' 29.820" BT 8° 25' 2.090" LS 122° 21' 48.036" BT 8° 22' 48.313" LS 122° 21' 47.979" BT 8° 22' 56.850" LS 122° 42' 34.364" BT 8° 7' 6.046" LS 122° 42' 34.494" BT 8° 7' 18.099" LS 122° 55' 55.152" BT 8° 44' 50.788" LS 122° 56' 3.972" BT 8° 44' 50.789" LS 122° 57' 32.967" BT 8° 48' 51.246" LS 122° 57' 39.372" BT 8° 48' 46.631" LS 123° 27' 44.459" BT 10° 3' 11.583" LS 123° 27' 44.721" BT 10° 3' 12.237" LS 123° 40' 49.568" BT 9° 25' 8.377" LS 123° 41' 6.593" BT 9° 24' 58.266" LS 123° 47' 29.791" BT 9° 16' 44.783" LS 123° 47' 30.861" BT 9° 16' 55.785" LS 124° 33' 49.200" BT 8° 54' 8.819" LS 124° 33' 41.160" BT 8° 54' 16.312" LS 124° 46' 10.980" BT 8° 57' 6.520" LS 124° 46' 9.418" BT 8° 57' 3.766" LS 124° 46' 17.963" BT 8° 57' 0.471" LS 124° 50' 59.519" BT 8° 55' 11.898" LS 124° 51' 7.534" BT 8° 55' 8.807" LS 124° 51' 38.676" BT 8° 46' 19.964" LS 124° 51' 47.820" BT 8° 46' 16.246" LS 124° 13' 29.380" BT 8° 36' 7.340" LS 122° 13' 36.619" BT 8° 36' 12.218" LS 123° 14' 18.109" BT 8° 33' 28.511" LS 123° 14' 38.957" BT 8° 32' 57.512" LS 123° 14' 43.508" BT 8° 32' 46.415" LS 123° 14' 36.587" BT 8° 32' 41.783" LS 122° 18' 3.762" BT 8° 26' 51.214" LS 122° 18' 13.570" BT 8° 26' 58.205" LS 122° 18' 18.367" BT 8° 27' 2.628" LS 122° 18' 20.837" BT 8° 26' 36.890" LS 122° 18' 20.756" BT 8° 26' 49.603" LS 122° 17' 29.407" BT 8° 31' 7.298" LS 122° 17' 36.399" BT 8° 31' 8.980" LS 122° 17' 33.689" BT 8° 38' 22.307" LS 122° 17' 27.784" BT 8° 38' 21.425" LS 122° 26' 19.606" BT 8° 23' 51.533" LS 122° 26' 42.081" BT 8° 23' 52.549" LS 122° 31' 30.177" BT 8° 13' 7.189" LS 122° 31' 37.104" BT 8° 12' 44.148" LS 122° 35' 20.176" BT 8° 52' 57.773" LS 122° 35' 27.519" BT 8° 52' 52.841" LS 124° 46' 53.211" BT 8° 58' 20.984" LS 124° 46' 58.981" BT 8° 58' 31.175" LS 119° 52' 24.217" BT 8° 29' 22.193" LS 119° 52' 31.927" BT 8° 29' 26.490" LS 119° 52' 22.191" BT 8° 29' 6.240" LS 119° 52' 29.416" BT 8° 29' 7.406" LS 119° 51' 20.341" BT 8° 24' 42.211" LS 119° 51' 27.117" BT 8° 24' 46.874" LS 120° 2' 18.686" BT 8° 19' 58.168" LS 120° 2' 21.443" BT 8° 20' 5.850" LS 120° 12' 58.377" BT 8° 16' 43.131" LS 120° 13' 0.874" BT 8° 16' 50.075" LS								
348	Alur Pelayaran	AL-AP-34	Pelayaran Nasional-Internasional	AL-AP-PNI-5		Maumere-Larentuka-Waiwerang-Lewoleba-Belauring- Baranusa-Kalabahi-Maritid 3224,69							
349	Alur Pelayaran	AL-AP-35	Pelayaran Nasional-Internasional	AL-AP-PNI-6		Kupang-Mananga-Lewoleba-Belauring-Baranusa- Kalabahi-Atapupu pp	589,01						
350	Alur Pelayaran	AL-AP-36	Pelayaran Nasional	AL-AP-PNI-1		Maumere-Palibe-Maurole-Rec-Labuan Bajo PP	6114,63						

9

No	RZMP23K Provinsi Nusa Tenggara Timur		Subzona	Kode Sub Zona	Batas Koordinat		Lokasi	Luas (Ha)	Label Nama Sub Zona
	Zona	Kode Zona			Bujur	Lintang			
351	Alur Pelayaran	AL-AP-37	Pelayaran Nasional	AL-AP-PN-2	120° 25' 29.360" BT	8° 13' 11.775" LS	Kupang-Lewolaba-Maumere-Mikasak-Pure-Pure-Balik Papan-Turakan-Numukan-	32.05,07	
					120° 35' 28.100" BT	8° 13' 19.910" LS			
					120° 27' 26.317" BT	8° 16' 40.080" LS			
					120° 27' 33.190" BT	8° 16' 46.131" LS			
					120° 27' 38.469" BT	8° 16' 52.882" LS			
					120° 27' 13.150" BT	8° 16' 59.574" LS			
					120° 27' 22.828" BT	8° 17' 2.150" LS			
					121° 11' 50.153" BT	8° 12' 45.153" LS			
					121° 12' 10.798" BT	8° 12' 57.391" LS			
					121° 28' 41.273" BT	8° 18' 1.819" LS			
					121° 28' 42.240" BT	8° 17' 53.376" LS			
					121° 37' 21.350" BT	8° 22' 13.232" LS			
					121° 37' 22.592" BT	8° 22' 13.360" LS			
					121° 40' 10.068" BT	8° 24' 4.948" LS			
					121° 41' 23.912" BT	8° 24' 42.983" LS			
					121° 48' 27.018" BT	8° 30' 10.242" LS			
					121° 48' 33.734" BT	8° 30' 5.549" LS			
					121° 48' 41.616" BT	8° 30' 2.555" LS			
					121° 48' 43.534" BT	8° 30' 22.783" LS			
					121° 48' 46.805" BT	8° 30' 20.863" LS			
					121° 48' 45.067" BT	8° 30' 19.507" LS			
					121° 48' 46.728" BT	8° 30' 17.311" LS			
					121° 48' 48.119" BT	8° 30' 18.402" LS			
					121° 48' 49.101" BT	8° 30' 15.803" LS			
					121° 47' 22.674" BT	8° 23' 10.920" LS			
					121° 47' 30.210" BT	8° 23' 7.785" LS			
					121° 48' 25.558" BT	8° 18' 1.760" LS			
					121° 48' 26.753" BT	8° 17' 53.626" LS			
					122° 9' 48.242" BT	8° 29' 20.041" LS			
					122° 10' 6.905" BT	8° 29' 33.102" LS			
					122° 12' 54.924" BT	8° 35' 31.050" LS			
					122° 13' 0.675" BT	8° 35' 22.681" LS			
					122° 13' 0.645" BT	8° 35' 47.977" LS			
					122° 13' 11.689" BT	8° 35' 55.420" LS			
					122° 11' 32.799" BT	7° 54' 46.380" LS			
					122° 11' 41.082" BT	7° 54' 49.177" LS			
					122° 12' 43.678" BT	8° 19' 48.447" LS			
					122° 12' 35.497" BT	8° 19' 48.498" LS			
					122° 12' 48.560" BT	8° 25' 1.661" LS			
					122° 12' 56.742" BT	8° 25' 1.676" LS			
					122° 13' 5.079" BT	8° 31' 37.773" LS			
					122° 13' 13.507" BT	8° 31' 43.650" LS			
					122° 13' 13.663" BT	8° 35' 3.777" LS			
					122° 13' 25.579" BT	8° 34' 46.434" LS			
					122° 13' 15.939" BT	8° 35' 58.283" LS			
					122° 13' 31.788" BT	8° 36' 8.964" LS			
					122° 13' 24.283" BT	8° 36' 2.091" LS			
					122° 13' 36.635" BT	8° 34' 30.182" LS			
					122° 13' 47.688" BT	8° 34' 13.748" LS			
					122° 14' 3.472" BT	8° 37' 18.612" LS			
					122° 14' 10.658" BT	8° 32' 23.940" LS			
					122° 16' 58.379" BT	8° 25' 2.142" LS			
					122° 17' 8.470" BT	8° 25' 2.160" LS			
					122° 21' 47.878" BT	8° 23' 11.921" LS			
					122° 21' 47.822" BT	8° 23' 20.326" LS			
					122° 42' 34.692" BT	8° 7' 36.341" LS			
					122° 42' 34.822" BT	8° 7' 48.314" LS			
					123° 8' 44.632" BT	8° 44' 50.789" LS			
					123° 8' 52.818" BT	8° 44' 50.789" LS			
					123° 8' 51.269" BT	8° 45' 27.405" LS			
					123° 8' 42.917" BT	8° 45' 23.940" LS			

No	IZMP23K Provinsi Nusa Tenggara Timur	Zona	Kode Zona	Sudzona	Kode Sub Zona	Batas Koordinat	Bujur	Utang	Lokasi	Luas (Ha)	Label Nama Sub Zona
352	Alur Pelayaran	AL-AP-38	Pelayaran Nasional	AL-AP-PN-3	119° 37' 1.199" BT 119° 37' 4.468" BT 119° 19' 33.171" BT 119° 19' 38.543" BT 119° 30' 7.390" BT 119° 31' 52.004" BT 119° 37' 42.554" BT 119° 39' 25.202" BT 119° 51' 14.206" BT 119° 51' 16.722" BT 120° 12' 52.487" BT 120° 12' 56.546" BT 120° 15' 2.643" BT 120° 15' 10.837" BT 120° 15' 54.762" BT 120° 16' 0.000" BT 120° 16' 0.000" BT 120° 34' 44.885" BT 120° 34' 52.216" BT 121° 6' 20.376" BT 121° 7' 9.211" BT 121° 24' 54.591" BT 121° 25' 11.248" BT 121° 32' 13.875" BT 121° 32' 23.258" BT 121° 29' 10.636" BT 121° 29' 2.535" BT 121° 45' 53.033" BT 121° 46' 7.026" BT 121° 50' 10.113" BT 121° 50' 5.612" BT 121° 50' 12.259" BT 121° 48' 29.156" BT 121° 48' 35.967" BT 121° 48' 41.848" BT 121° 48' 20.010" BT 121° 48' 26.151" BT 122° 8' 19.340" BT 122° 8' 29.075" BT 123° 27' 40.521" BT 123° 27' 42.247" BT 123° 27' 45.149" BT 122° 57' 14.392" BT 122° 57' 21.412" BT 122° 55' 31.395" BT 122° 55' 40.229" BT 123° 40' 22.467" BT 123° 42' 33.577" BT 123° 44' 55.281" BT 123° 46' 5.094" BT 119° 26' 59.633" BT 119° 27' 4.382" BT 119° 49' 25.258" BT 119° 49' 28.399" BT 119° 52' 28.089" BT 119° 52' 24.056" BT 119° 52' 25.406" BT 119° 52' 32.668" BT 119° 51' 40.616" BT 119° 51' 46.975" BT 119° 54' 8.559" BT 119° 54' 14.441" BT 119° 59' 20.412" BT	8° 38' 59.177" LS 8° 38' 38.592" LS 8° 47' 16.445" LS 8° 47' 10.326" LS 8° 47' 52.150" LS 8° 48' 13.681" LS 8° 49' 25.351" LS 8° 49' 46.852" LS 8° 55' 16.712" LS 8° 55' 8.694" LS 9° 23' 19.011" LS 9° 23' 4.375" LS 9° 37' 30.001" LS 9° 37' 30.001" LS 9° 37' 30.000" LS 9° 37' 30.000" LS 9° 37' 36.397" LS 9° 26' 49.661" LS 9° 26' 54.872" LS 9° 8' 47.082" LS 9° 8' 28.737" LS 8° 58' 13.257" LS 8° 58' 13.257" LS 8° 58' 13.665" LS 8° 58' 13.662" LS 9° 6' 29.895" LS 9° 6' 28.603" LS 10° 25' 53.464" LS 10° 26' 15.776" LS 10° 29' 19.431" LS 10° 29' 18.607" LS 10° 29' 17.216" LS 10° 28' 8.196" LS 10° 28' 3.100" LS 10° 27' 37.347" LS 10° 22' 3.111" LS 10° 22' 8.612" LS 10° 17' 47.217" LS 10° 17' 56.897" LS 10° 3' 9.313" LS 10° 3' 13.527" LS 10° 3' 11.992" LS 8° 49' 2.652" LS 8° 48' 58.284" LS 8° 44' 50.785" LS 8° 44' 50.787" LS 9° 24' 13.202" LS 9° 24' 6.604" LS 9° 17' 33.500" LS 9° 17' 31.204" LS 8° 19' 53.263" LS 8° 19' 46.119" LS 8° 30' 35.835" LS 8° 30' 28.243" LS 8° 29' 41.914" LS 8° 29' 28.651" LS 8° 29' 21.427" LS 8° 29' 21.597" LS 8° 24' 32.659" LS 8° 24' 37.809" LS 8° 22' 51.622" LS 8° 22' 57.663" LS 8° 9' 6.360" LS	Surabaya-Kumal-Surabaya-Bemoa-Bima-Waingapui- Ende-Sabu-Rote-Kupang-Kalibahi-Larantuka-Kupang- Rote-Sabu-Ende-Waingapi	6666.92			
353	Alur Pelayaran	AL-AP-39	Pelayaran Nasional	AL-AP-PN-4	119° 26' 59.633" BT 119° 27' 4.382" BT 119° 49' 25.258" BT 119° 49' 28.399" BT 119° 52' 28.089" BT 119° 52' 24.056" BT 119° 52' 25.406" BT 119° 52' 32.668" BT 119° 51' 40.616" BT 119° 51' 46.975" BT 119° 54' 8.559" BT 119° 54' 14.441" BT 119° 59' 20.412" BT			Bemoa-Lembar-Bima-Labuan Bajo-Makasar-Bau Bau- Raha-Kendari-Kolonedale-42355,6	2355,6		

No	RZMP2K Provinsi Nusa Tenggara Timur		Subzona	Kode Sub Zona	Batas Koordinat	Lintang		Lokasi	Luas (Ha)	Label Nama Sub Zona
	Zona	Kode Zona			Bujur					
354	Alur Pelayaran	AL-AP-40	Pelayaran Nasional	AL-AP-PNS	119° 59' 29,721" BT	8° 9' 4,787" LS	Makassar-Selayar-Marapokot-Larentulua-Kalabahi- Larentuka-Marapokot-Selayar 3869,47			
					121° 21' 22,657" BT	8° 16' 53,483" LS				
					121° 21' 30,430" BT	8° 16' 57,419" LS				
					121° 19' 48,564" BT	8° 30' 38,134" LS				
					121° 19' 55,601" BT	8° 30' 42,628" LS				
					121° 20' 2,079" BT	8° 30' 48,534" LS				
					121° 19' 44,018" BT	8° 30' 47,550" LS				
					121° 19' 50,178" BT	8° 30' 54,324" LS				
					121° 39' 34,487" BT	8° 23' 46,619" LS				
					121° 39' 45,824" BT	8° 23' 52,459" LS				
					121° 47' 47,145" BT	8° 27' 22,694" LS				
					121° 47' 45,915" BT	8° 22' 31,043" LS				
					122° 12' 20,872" BT	8° 22' 58,862" LS				
					122° 12' 20,887" BT	8° 23' 7,123" LS				
					122° 21' 48,143" BT	8° 22' 32,470" LS				
					122° 21' 48,085" BT	8° 22' 41,061" LS				
					122° 42' 34,021" BT	8° 6' 34,430" LS				
					122° 42' 34,146" BT	8° 6' 45,940" LS				
					119° 26' 25,899" BT	9° 10' 24,081" LS				
					119° 26' 43,576" BT	9° 10' 24,093" LS				
					119° 28' 48,792" BT	9° 9' 16,212" LS				
					119° 29' 7,552" BT	9° 9' 17,210" LS				
					120° 12' 17,126" BT	9° 25' 26,446" LS				
					120° 12' 20,612" BT	9° 25' 13,894" LS				
					120° 15' 1,640" BT	9° 37' 30,001" LS				
					120° 15' 10,609" BT	9° 37' 30,001" LS				
					120° 15' 3,254" BT	9° 35' 49,521" LS				
					120° 14' 55,024" BT	9° 35' 49,489" LS				
					120° 15' 11,449" BT	9° 35' 49,487" LS				
					120° 18' 0,094" BT	9° 18' 2,877" LS				
					120° 18' 7,171" BT	9° 18' 7,755" LS				
					120° 23' 52,497" BT	9° 4' 54,148" LS				
					120° 24' 7,690" BT	9° 4' 44,554" LS				
					120° 36' 15,348" BT	8° 49' 48,049" LS				
					120° 36' 20,577" BT	8° 49' 54,311" LS				
					120° 36' 28,160" BT	8° 50' 0,931" LS				
					120° 36' 29,590" BT	8° 49' 47,524" LS				
					120° 36' 36,476" BT	8° 49' 41,616" LS				
					120° 36' 30,501" BT	8° 49' 35,576" LS				
					120° 47' 30,898" BT	8° 50' 43,891" LS				
					120° 47' 39,010" BT	8° 50' 43,788" LS				
					120° 47' 26,730" BT	8° 51' 26,996" LS				
					120° 47' 35,018" BT	8° 51' 27,647" LS				
					120° 47' 43,284" BT	8° 51' 27,730" LS				
					121° 6' 30,196" BT	8° 55' 59,433" LS				
					121° 6' 33,090" BT	8° 56' 7,762" LS				
					121° 20' 22,986" BT	8° 58' 13,681" LS				
					121° 21' 33,435" BT	8° 58' 13,696" LS				
					121° 26' 5,276" BT	8° 58' 13,721" LS				
					121° 26' 55,284" BT	8° 58' 13,719" LS				
					121° 35' 41,804" BT	8° 58' 13,257" LS				
					121° 35' 50,484" BT	8° 58' 13,257" LS				
					121° 52' 39,536" BT	9° 6' 31,585" LS				
					121° 52' 30,250" BT	9° 6' 31,691" LS				
					121° 1' 38,146" BT	9° 56' 33,557" LS				
					121° 1' 41,781" BT	9° 56' 41,831" LS				
					120° 59' 22,422" BT	9° 59' 6,668" LS				
					120° 59' 30,525" BT	9° 59' 9,892" LS				
					121° 47' 41,828" BT	10° 28' 48,329" LS				
					121° 47' 47,086" BT	10° 28' 56,739" LS				
					121° 49' 45,251" BT	10° 29' 13,907" LS				
					121° 49' 49,346" BT	10° 29' 6,482" LS				
355	Alur Pelayaran	AL-AP-41	Pelayaran Nasional-Regional	AL-AP-PNR-1	Kupang-Ndao-Sabu-Paijua-Mbing-Erde-Maumbawa- Waiwole-Mborong-Waing		6723,8			

No	RZWPJK Provinsi Nusa Tenggara Timur		Subzona	Kode Sub Zona	Batas Koordinat		Luas (Ha)	Lokasi	Label Nama Sub Zona
	Zona	Kode Zona			Bujur	Umanang			
					121° 49' 53.275" BT 121° 49' 55.096" BT 121° 49' 59.430" BT 122° 8' 14.945" BT 122° 8' 25.257" BT 123° 20' 50.230" BT 123° 21' 7.438" BT 123° 23' 45.322" BT 123° 23' 53.780" BT 124° 30' 35.434" BT 124° 30' 44.161" BT 124° 30' 59.614" BT 124° 30' 7.442" BT 124° 30' 15.013" BT 124° 29' 29.622" BT 124° 29' 37.386" BT 124° 42' 44.966" BT 124° 43' 0.771" BT 123° 28' 36.149" BT 123° 28' 37.424" BT 123° 27' 43.500" BT 123° 27' 44.368" BT 123° 28' 28.919" BT 123° 28' 29.641" BT 123° 24' 30.009" BT 123° 24' 30.454" BT 123° 22' 39.237" BT 123° 22' 39.927" BT 123° 28' 36.149" BT 123° 28' 37.424" BT 123° 27' 43.500" BT 123° 27' 44.368" BT 123° 22' 39.237" BT 123° 22' 39.922" BT 123° 25' 45.716" BT 123° 25' 46.152" BT 123° 23' 56.264" BT 123° 23' 56.961" BT 123° 23' 47.688" BT 123° 23' 47.501" BT 123° 22' 47.976" BT 123° 22' 48.619" BT 123° 23' 5.269" BT 123° 23' 5.789" BT 123° 23' 4.667" BT 123° 23' 5.308" BT 119° 17' 1.244" BT 119° 17' 6.356" BT 119° 21' 1.802" BT 119° 21' 1.798" BT 119° 24' 48.488" BT 119° 27' 22.979" BT 119° 36' 41.684" BT 119° 36' 51.956" BT 119° 51' 14.385" BT 119° 51' 24.153" BT 120° 18' 58.912" BT 120° 19' 7.773" BT 120° 27' 26.853" BT 120° 27' 51.343" BT 120° 31' 30.350" BT 120° 32' 23.663" BT	10° 28' 59.140" LS 10° 22' 25.397" LS 10° 22' 32.334" LS 10° 20' 11.918" LS 10° 20' 5.774" LS 10° 6' 29.464" LS 10° 6' 19.188" LS 10° 6' 13.365" LS 10° 6' 4.749" LS 8° 58' 11.498" LS 8° 58' 12.592" LS 8° 9' 23.444" LS 8° 9' 25.889" LS 8° 9' 29.055" LS 9° 10' 34.125" LS 9° 10' 38.129" LS 8° 49' 34.226" LS 8° 49' 26.531" LS 10° 13' 21.301" LS 10° 13' 20.968" LS 10° 14' 54.072" LS 10° 14' 53.800" LS 10° 35' 36.657" LS 10° 35' 36.005" LS 10° 28' 38.917" LS 10° 28' 39.468" LS 10° 29' 12.963" LS 10° 29' 12.965" LS 10° 30' 47.722" LS 10° 30' 48.901" LS 10° 33' 17.877" LS 10° 33' 17.595" LS 10° 33' 45.736" LS 10° 33' 45.294" LS 10° 34' 54.399" LS 10° 34' 54.624" LS 8° 39' 7.012" LS 8° 38' 21.954" LS 8° 43' 57.980" LS 8° 43' 6.136" LS 8° 46' 46.474" LS 8° 47' 18.301" LS 8° 51' 57.214" LS 8° 51' 26.233" LS 8° 55' 16.151" LS 8° 54' 44.981" LS 9° 1' 19.776" LS 9° 0' 47.814" LS 9° 1' 59.017" LS 9° 1' 28.262" LS 9° 1' 45.167" LS 9° 2' 21.923" LS			
356	Alur Pelayaran	AL-AP-42	Pelayaran Nasional-Regional	AL-AP-PNR-2					
357	Alur Pelayaran	AL-AP-43	Pelayaran Lokal	AL-AP-PL-1			36,98		
358	Alur Pelayaran	AL-AP-44	Pelayaran Lokal	AL-AP-PL-2			30,03		
359	Pipa dan Kabel Bawah Laut	AL-APK-1	Kabel Telekomunikasi	AL-AP-KT-1			18872,11		

No	B2WPK Provinsi Nusa Tenggara Timur Zona	Subzona	Kode Sub Zona	Batas koordinat Bujur	Lintang	Lokasi	Luas (Ha)	Label Nama Sub Zona
360	Pipa dan Kabel Bawah Laut	Kabel Telekomunikasi	AL-APK-2	AL-APK-RT-2	112° 47' 24,628" BT	9° 3' 31,320" LS	Ende - Waingapu	4151,2
					112° 47' 24,415" BT	9° 2' 58,758" LS		
					111° 13' 41,231" BT	9° 2' 36,351" LS		
					111° 13' 37,048" BT	9° 2' 4,052" LS		
					111° 17' 58,781" BT	9° 59' 46,409" LS		
					111° 18' 7,238" BT	9° 0' 17,938" LS		
					111° 32' 7,044" BT	8° 58' 13,667" LS		
					111° 33' 40,165" BT	8° 58' 13,638" LS		
					110° 24' 48,116" BT	9° 1' 46,817" LS		
					110° 25' 22,087" BT	9° 1' 49,363" LS		
					110° 24' 9,681" BT	9° 4' 43,387" LS		
					110° 24' 48,489" BT	9° 4' 19,397" LS		
					110° 20' 38,920" BT	9° 20' 21,716" LS		
110° 21' 7,406" BT	9° 20' 48,321" LS							
110° 16' 38,253" BT	9° 38' 18,761" LS							
110° 17' 10,353" BT	9° 38' 25,456" LS							
361	Pipa dan Kabel Bawah Laut	Kabel Telekomunikasi	AL-APK-3	AL-APK-RT-3	111° 44' 18,338" BT	8° 54' 39,556" LS	Ende - Kupang	2923,39
					111° 44' 18,371" BT	8° 54' 2,959" LS		
					111° 48' 30,808" BT	8° 56' 47,048" LS		
					111° 48' 48,665" BT	8° 56' 19,744" LS		
					111° 56' 43,606" BT	9° 2' 30,824" LS		
					111° 57' 32,180" BT	9° 2' 34,941" LS		
					113° 24' 43,427" BT	10° 4' 25,475" LS		
					113° 25' 13,194" BT	10° 4' 8,928" LS		
					113° 35' 16,532" BT	10° 4' 55,015" LS		
					113° 35' 42,816" BT	10° 4' 34,634" LS		



LAMPIRAN III

LAMPIRAN III : PERATURAN DAERAH PROVINSI NUSA TENGGARA TIMUR
 NOMOR : 4 TAHUN 2017
 TANGGAL : 13 NOVEMBER 2017

INDIKASI PROGRAM RENCANA ZONASI WILAYAH PESISIR DAN PULAU-PULAU KECIL
 PROVINSI NUSA TENGGARA TIMUR TAHUN 2017-2037

No	Program Utama	Lokasi (Kecamatan/ Kabupaten)	Sumber Dana	Instansi Pelaksana	TAHAP I (Tahun ke)					TAHAP II (Tahun ke)					TAHAP III (Tahun ke)					TAHAP IV (Tahun ke)					
					1					2					3					4					
					1	2	3	4	5	1	2	3	4	5	1	2	3	4	5	1	2	3	4	5	
1	Rencana Pemanfaatan Kawasan Pemanfaatan Umum																								
1.1	Zona Perikanan Budidaya / sub zona budidaya laut																								
a	Penyusunan Panduan Praktik Perikanan Berkelanjutan (<i>Best Management Practice</i>) untuk kegiatan budidaya laut ekonomis penting	Provinsi NTT	APBN, APBD, LSM	KKP, DKP Provinsi																					
c	Penataan dan pengembangan usaha perikanan budidaya berbasis minapolitan	Provinsi NTT	APBN, APBD, LSM	KKP, DKP Provinsi																					
d	Peningkatan sarana dan prasarana perikanan budidaya;	Provinsi NTT	APBN, APBD, Swasta	KKP, DKP Provinsi																					
e	Peningkatan kapasitas sumber daya manusia dan penerapan teknologi budidaya laut yang produktif dan ramah lingkungan;	Provinsi NTT	APBN, APBD, Swasta, LSM	KKP, DKP Provinsi																					
f	Pengendalian dan/atau pencegahan kegiatan yang mengakibatkan terjadinya penurunan kualitas air dan mengganggu kegiatan perikanan budidaya.	Provinsi NTT	APBN, APBD, LSM	KKP, DKP Provinsi																					
g	Intensifikasi budidaya laut dan ekstensifikasi lahan budidaya laut	Provinsi NTT	APBN, APBD, Swasta	KKP, DKP Provinsi																					

No	Program Utama	Lokasi (Kecamatan/ Kabupaten)	Sumber Dana	Instansi Pelaksana	TAHAP I (Tahun ke)					TAHAP II (Tahun ke)					TAHAP III (Tahun ke)					TAHAP IV (Tahun ke)				
					1	2	3	4	5	1	2	3	4	5	1	2	3	4	5	1	2	3	4	5
h	Diversifikasi budidaya laut	Provinsi NTT	APBN, APBD, Swasta	KKP, DKP Provinsi																				
i	Revitalisasi pusat perbenihan	Provinsi NTT	APBN, APBD, Swasta, LSM	KKP, DKP Provinsi																				
j	Penataan proses tata niaga hasil budidaya laut	Provinsi NTT	APBN, APBD, Swasta, LSM	KKP, DKP Provinsi																				
1.2	Zona Perikanan Tangkap / sub zona pelagis/ sub zona pelagis (setasea)/ sub zona pelagis dan demersal (setasea)																							
a	Penyusunan Panduan Praktik Perikanan Berkelanjutan (<i>Best Management Practice</i>) pada kegiatan perikanan tangkap	Provinsi NTT	APBN, APBD, LSM	KKP, DKP Provinsi																				
b	Revitalisasi alat tangkap yang produktif dan ramah lingkungan untuk meningkatkan produksi tangkapan;	Provinsi NTT	APBN, APBD, LSM	KKP, DKP Provinsi																				
c	Pemberian bantuan dalam bentuk jumlah dan kapasitas kapal, mesin kapal, bagan, dan alat tangkap sesuai dengan jumlah tangkapan yang diperbolehkan;	Provinsi NTT	APBN, APBD, LSM	KKP, DKP Provinsi																				

No	Program Utama	Lokasi (Kecamatan/ Kabupaten)	Sumber Dana	Instansi Pelaksana	TAHAP I (Tahun ke)					TAHAP II (Tahun ke)					TAHAP III (Tahun ke)					TAHAP IV (Tahun ke)				
					1	2	3	4	5	1	2	3	4	5	1	2	3	4	5	1	2	3	4	5
d	Peningkatan kemampuan dan keterampilan nelayan dalam hal menangkap ikan, memfungsikan mesin kapal, memperbaiki alat penangkap ikan dan kapal serta mesinnya, dan menjaga keselamatan selama aktivitas penangkapan ;	Provinsi NTT	APBN, APBD, LSM	KKP, DKP Provinsi																				
e	Pembangunan dan pengembangan PPI;	Provinsi NTT	APBN, APBD, Swasta, LSM	KKP, DKP Provinsi																				
f	Pendaftaran dan penandaan kapal dan kartu nelayan	Provinsi NTT	APBN, APBD, Swasta, LSM	DKP Provinsi																				
g	Penerapan teknologi rantai dingin pasca tangkap untuk menjaga kualitas hasil tangkapan.	Provinsi NTT	APBN, APBD, Swasta, LSM	DKP Provinsi																				
h	Peningkatan sarana dan prasarana untuk mendukung pengembangan perikanan tangkap	Provinsi NTT	APBN, APBD, Swasta, LSM	KKP, DKP Provinsi																				
i	Penataan alur dan proses tata niaga hasil tangkapan perikanan	Provinsi NTT	APBN, APBD, Swasta, LSM	KKP, DKP Provinsi																				

9

No	Program Utama	Lokasi (Kecamatan/ Kabupaten)	Sumber Dana	Instansi Pelaksana	TAHAP I (Tahun ke)					TAHAP II (Tahun ke)					TAHAP III (Tahun ke)					TAHAP IV (Tahun ke)				
					1	2	3	4	5	1	2	3	4	5	1	2	3	4	5	1	2	3	4	5
j	Peningkatan kualitas SDM Penyuluh Perikanan dan Pendamping Perikanan	Provinsi NTT	APBN, APBD, Swasta, LSM	KKP, DKP Provinsi																				
k	Pembinaan, monitoring dan evaluasi perijinan perikanan	Provinsi NTT	APBN, APBD, Swasta, LSM	KKP, DKP Provinsi																				
l	Pengembangan sistem informasi dan promosi perikanan	Provinsi NTT	APBN, APBD, Swasta, LSM	KKP, DKP Provinsi																				
j	Pembinaan UPI untuk kelayakan kualitas pengolahan	Provinsi NTT	APBN, APBD, Swasta, LSM	KKP, DKP Provinsi																				
k	Pelatihan pengolahan pascapanen yang berorientasi global (berkualitas dan berdaya saing)	Provinsi NTT	APBN, APBD, Swasta, LSM	KKP, DKP Provinsi, Uniconsufi sh																				
l	Peningkatan pengawasan mutu dan keragaman produk hasil perikanan	Provinsi NTT	APBN, APBD, Swasta, LSM	KKP, DKP Provinsi																				

9

No	Program Utama	Lokasi (Kecamatan/ Kabupaten)	Sumber Dana	Instansi Pelaksana	TAHAP I (Tahun ke)					TAHAP II (Tahun ke)					TAHAP III (Tahun ke)					TAHAP IV (Tahun ke)				
					1	2	3	4	5	1	2	3	4	5	1	2	3	4	5	1	2	3	4	5
m	Pengembangan sistem jaminan mutu dan keamanan hasil perikanan	Provinsi NTT	APBN, APBD, Swasta, LSM	KKP, DKP Provinsi																				
n	Pembentukan dan optimalisasi peran Pokmaswas	Provinsi NTT	APBN, APBD, Swasta, LSM	KKP, DKP Provinsi																				
o	Sosialisasi ke pelaku usaha agar melakukan pelaporan hasil tangkapan secara benar, jujur dan tepat waktu	Provinsi NTT	APBN, APBD, Swasta, LSM	DKP Provinsi																				
p	Sosialisasi peraturan tentang alat tangkap dan alat bantu penangkapan yang diperbolehkan, dilarang dan penempatannya di perairan Provinsi NTT	Provinsi NTT	APBN, APBD, Swasta, LSM	DKP Provinsi																				
q	Inventarisasi dan pemetaan status dan penyebaran alat tangkap tangkap, daerah penangkapan ikan dan penyebaran rumpun di perairan Provinsi NTT	Provinsi NTT	APBN, APBD, Swasta, LSM	KKP, DKP Provinsi, Uniconsufi sh																				
r	Pembangunan jejaring kemitraan pengelolaan sumberdaya kelautan dan perikanan	Provinsi NTT	APBN, APBD, Swasta, LSM	KKP, DKP Provinsi																				



[illegible]

No	Program Utama	Lokasi (Kecamatan/ Kabupaten)	Sumber Dana	Instansi Pelaksana	TAHAP I (Tahun ke)					TAHAP II (Tahun ke)					TAHAP III (Tahun ke)					TAHAP IV (Tahun ke)				
					1	2	3	4	5	1	2	3	4	5	1	2	3	4	5	1	2	3	4	5
u	Pengembangan sistem monitoring alur migrasi setasea dan biota besar lainnya	Alur migrasi biota biota (Alor, Lembata, Flores Timur, Manggarai Barat, Manggarai, Sumba Barat Daya, Sumba Barat, Sumba Tengah, Sumba Timur, Sabu, Rote Ndao, Kab. Kupang, TTS, TTU dan Belu)	APBN APBD LSM	DKP NTT, LSM, dan Unit Pengelola KKP																				
v	Peningkatan peran serta masyarakat dalam monitoring alur migrasi setasea dan biota besar lainnya	Seluruh Kabupaten/Kota	APBN APBD LSM	DKP NTT, LSM, dan Unit Pengelola KKP																				
w	Integrasi dan mensinergikan alur setasea dan biota besar lainnya dengan aktivitas pelayaran, perikanan, pariwisata dan pemanfaatan ruang laut lainnya	Seluruh lokasi yang merupakan alur utama mamalia laut dan biota besar lainnya	APBN APBD LSM	DKP NTT, LSM, dan Unit Pengelola KKP																				
1.3	Zona Pelabuhan/ Sub zona DLKr dan DLKp/ Sub zona WKOPP																							

No	Program Utama	Lokasi (Kecamatan/ Kabupaten)	Sumber Dana	Instansi Pelaksana
a	Peningkatan pelayanan kepelabuhanan;	Provinsi NTT	APBN, APBD, Swasta	Dishub NTT
b	Revitalisasi sarana dan prasarana pelabuhan;	Provinsi NTT	APBN, APBD, Swasta	Dishub NTT
c	Peningkatan fasilitas pokok dan fasilitas penunjang pelabuhan;	Provinsi NTT	APBN, APBD, Swasta	Dishub NTT
d	Penyusunan aturan dan pembinaan, pengendalian dan pelaksanaan pengawasan kegiatan kepelabuhanan; dan	Provinsi NTT	APBN, APBD, LSM	Dishub NTT
e	Peningkatan keselamatan dan keamanan pelayaran.	Provinsi NTT	APBN, APBD, Swasta, LSM	Dishub NTT
1.4	Zona Pariwisata / Sub Zona Wisata Alam Pantai/ Sub Zona Wisata Alam Bawah Laut/ Sub Zona Wisata Olahraga Air			
a	Promosi dan peningkatan daya tarik serta destinasi wisata;	Provinsi NTT	APBN, APBD, Swasta, LSM	Dinas Parekras NTT, DKP NTT
b	Peningkatan sarana dan prasarana pariwisata;	Provinsi NTT	APBN, APBD, Swasta	Dinas Parekras NTT, DKP NTT

No	Program Utama	Lokasi (Kecamatan/ Kabupaten)	Sumber Dana	Instansi Pelaksana	TAHAP I (Tahun ke)					TAHAP II (Tahun ke)					TAHAP III (Tahun ke)					TAHAP IV (Tahun ke)				
					1	2	3	4	5	1	2	3	4	5	1	2	3	4	5	1	2	3	4	5
c	Peningkatan produk wisata yang sesuai dengan sifat dan karakteristik destinasi pariwisata;	Provinsi NTT	APBN, APBD, Swasta, LSM	Dinas Parekraf NTT, DKP NTT																				
d	Peningkatan manajemen kepariwisataan; dan	Provinsi NTT	APBN, APBD, Swasta, LSM	Dinas Parekraf NTT																				
e	Pelibatan masyarakat lokal dalam pengelolaan daya tarik wisata dan pengembangan usaha pariwisata	Provinsi NTT	APBN, APBD, Swasta, LSM	Dinas Parekraf NTT																				
f	Pelatihan dan pendampingan masyarakat lokal menjadi guide dan pembuatan souvenir	Provinsi NTT	APBN, APBD, Swasta, LSM	Dinas Parekraf NTT																				
g	Pengendalian dampak negatif kegiatan pariwisata di wilayah pesisir.	Provinsi NTT	APBN, APBD, Swasta, LSM	Dinas Parekraf NTT, DKP NTT, BLHD NTT																				
1.5	Zona Pertambangan																							
a	Pengawasan dan pengendalian terhadap kemungkinan terjadinya kerusakan ekosistem dan terganggunya biota laut akibat aktivitas pertambangan	TTS	APBN APBD	Dinas ESDM NTT, Kementerian ESDM																				
2	Rencana Pemanfaatan Kawasan Konservasi																							

No	Program Utama	Lokasi (Kecamatan/ Kabupaten)	Sumber Dana	Instansi Pelaksana	TAHAP I (Tahun ke)					TAHAP II (Tahun ke)					TAHAP III (Tahun ke)					TAHAP IV (Tahun ke)				
					1	2	3	4	5	1	2	3	4	5	1	2	3	4	5	1	2	3	4	5
2.1	Pengelolaan dan Pengembangan kawasan konservasi pesisir dan pulau-pulau kecil dan kawasan konservasi perairan nasional dan daerah serta kawasan konservasi di perairan yang dikelola oleh Kementerian Lingkungan Hidup dan Kehutanan																							
a	Harmonisasi kelembagaan kawasan konservasi pesisir dan pulau-pulau kecil dan kawasan konservasi perairan nasional dan daerah serta kawasan konservasi di perairan yang dikelola oleh Kementerian Lingkungan Hidup dan Kehutanan	Sikka, Flotim, Alor	APBN, APBD, Swasta, LSM	DKP Provinsi																				
b	Monitoring dan evaluasi pengelolaan kawasan konservasi pesisir dan pulau-pulau kecil dan kawasan konservasi perairan nasional dan daerah serta kawasan konservasi di perairan yang dikelola oleh Kementerian Lingkungan Hidup dan Kehutanan	22 Kab/Kota se-NTT	APBN, APBD, Swasta, LSM	DKP Provinsi																				
c	Pengembangan jejaring kawasan konservasi pesisir dan pulau-pulau kecil dan kawasan konservasi perairan nasional dan daerah serta kawasan konservasi di perairan yang dikelola oleh Kementerian Lingkungan Hidup dan Kehutanan	Provinsi NTT	APBN, APBD, Swasta, LSM	DKP Provinsi																				

4

[illegible]

No	Program Utama	Lokasi (Kecamatan/ Kabupaten)	Sumber Dana	Instansi Pelaksana	TAHAP I (Tahun ke)					TAHAP II (Tahun ke)					TAHAP III (Tahun ke)					TAHAP IV (Tahun ke)				
					1	2	3	4	5	1	2	3	4	5	1	2	3	4	5	1	2	3	4	5
	dan Kehutanan																							
i	Pelatihan dan pendampingan dalam pengembangan mata pencaharian alternatif	Provinsi NTT	APBN, APBD, Swasta, LSM	DKP Provinsi																				
j	Sosialisasi kawasan konservasi pesisir dan pulau-pulau kecil dan kawasan konservasi perairan nasional dan daerah serta kawasan konservasi di perairan yang dikelola oleh Kementerian Lingkungan Hidup dan Kehutanan ke berbagai lapisan masyarakat	Provinsi NTT	APBN, APBD, Swasta, LSM	DKP Provinsi																				
k	Penataan tanda batas kawasan konservasi pesisir dan pulau-pulau kecil dan kawasan konservasi perairan nasional dan daerah serta kawasan konservasi di perairan yang dikelola oleh Kementerian Lingkungan Hidup dan Kehutanan	KKPD Selat Pantar, KKPD Flotim, Sikka, Sumba Tengah, Malaka, Manggarai Barat, Ende, Lembata dan Belu	APBN, APBD, Swasta, LSM	DKP Provinsi																				
2.2	Penguatan Kapasitas Kelembagaan SDM Pengelola Kawasan Konservasi																							
a	Sosialisasi regulasi tentang konservasi dan rehabilitasi	Provinsi NTT	APBD, APBN, LSM	DKP Provinsi																				

No	Program Utama	Lokasi (Kecamatan/ Kabupaten)	Sumber Dana	Instansi Pelaksana	TAHAP I (Tahun ke)					TAHAP II (Tahun ke)					TAHAP III (Tahun ke)					TAHAP IV (Tahun ke)				
					1	2	3	4	5	1	2	3	4	5	1	2	3	4	5	1	2	3	4	5
b	Bimbingan teknis monitoring dan pengelolaan kawasan konservasi pesisir dan pulau-pulau kecil dan kawasan konservasi perairan nasional dan daerah serta kawasan konservasi di perairan yang dikelola oleh Kementerian Lingkungan Hidup dan Kehutanan	Provinsi NTT	APBD	DKP Provinsi																				
3 Rencana Pemanfaatan Kawasan Alur Laut																								
3.1 Alur Pelayaran / Alur Lintas Kepulauan Indonesia/ Pelayaran Penyebrangan/ Pelayaran Nasional-Internasional/ Pelayaran Nasional-Regional/ Pelayaran Lokal																								
a	Penetapan sistem alur pelayaran;	Provinsi NTT	APBN, APBD	Dishub Prov. NTT																				
b	Penetapan daerah labuh kapal sesuai dengan kepentingannya.	Provinsi NTT	APBN, APBD	Dishub Prov. NTT																				
c	Peningkatan peran serta masyarakat dalam pengawasan dan pengendalian alur pelayaran;	Provinsi NTT	APBD, APBN, LSM	Dishub Prov. NTT																				
d	Peningkatan pengelolaan keselamatan, keamanan, dan kenyamanan pelayaran;	Provinsi NTT	APBD, APBN, LSM	Dishub Prov. NTT																				
e	Pemasangan tanda batas dan rambu pelayaran;	Provinsi NTT	APBD, APBN, LSM	Dishub Prov. NTT																				
f	Pengembangan jalur pelayaran dan armada pelayaran	Provinsi NTT	APBD, APBN, LSM	Dishub Prov. NTT																				
g	Peningkatan pemeliharaan rutin dan/atau berkala alur pelayaran.	Provinsi NTT	APBD, APBN	Dishub Prov. NTT																				

9

No	Program Utama	Lokasi (Kecamatan/ Kabupaten)	Sumber Dana	Instansi Pelaksana	TAHAP I (Tahun ke)					TAHAP II (Tahun ke)					TAHAP III (Tahun ke)					TAHAP IV (Tahun ke)				
					1	2	3	4	5	1	2	3	4	5	1	2	3	4	5	1	2	3	4	5
h	Sosialisasi dan pengendalian dampak pencemaran serta <i>invasive species</i> akibat limbah kapal	Provinsi NTT	APBD, APBN, LSM	Dishub Prov. NTT DKP Prov. NTT																				

9

GUBERNUR NUSANTENGGARA TIMUR, 6

FRANSISBU RAYA